




















































<ul style="list-style-type: none"> <li>• <b>PS A Baiuca/ Arteixo:</b> Lungo la C552 circa 15 km a S di A Coruna verso Corcubion. Possibile pernottamento presso la Praia de Barranan. [GPS 43.30900-N 8.55111-O].  [D. Pignone 1999]</li> </ul>
<ul style="list-style-type: none"> <li>• <b>PS A Coruna:</b> Possibile pernottamento presso il comodo parcheggio gratuito della Torre de Hercules. Grande affollamento in alta stagione. Trenino turistico per visitare la citta vecchia e piazza Maria Pita. [GPS 43.38389-N 8.40194-O].  [F. Fanti 2007]</li> </ul>
<ul style="list-style-type: none"> <li>• <b>AA A Coruna:</b> Area riservata comunale nella zona del Puerto de San Pedro de Visma, nel quartiere O Portino. [GPS 43.37167-N 8.44750-O].  [www.autocaravanismo.es 2010]</li> </ul>
<ul style="list-style-type: none"> <li>• <b>PS Ares:</b> Per viabilita locale circa 30 km a S di Ferrol via Foxas, Laraxe, Cabanas, Redes. Possibile pernottamento nel piazzale del porto peschereccio. Prestare attenzione nell'attraversamento dell'abitato all'altezza dei balconi. [GPS 43.42154-N 8.24129-O].  [T. Mengoli 2007]</li> </ul>
<ul style="list-style-type: none"> <li>• <b>PS Arzua:</b> Lungo la N547 e il Camino de Santiago, circa 35 km ad E di Santiago de Compostela. Possibile pernottamento nel piazzale del Pabellon Polideportivo. [GPS 42.93392-N 8.16228-O].  [G. Colombo 2009]</li> </ul>
<ul style="list-style-type: none"> <li>• <b>PS Balares:</b> Deviazione verso NO dalla N552 ad Agualada, circa 15 km da Carballo, verso Poteceso, Balares. Possibile pernottamento presso la Playa de Balares. [GPS 43.24297-N 8.94433-O].  [Plein Air 328:42]</li> </ul>
<ul style="list-style-type: none"> <li>• <b>AA Bertamirans:</b> Lungo la C543 circa 15 km ad O di Santiago de Compostela verso Noia. Area municipale gratuita nel parcheggio del centro commerciale Super Champion con tutti i servizi. Segnalata. Bus per la cattedrale di Santiago. [GPS 42.8600-N 8.64833-O].  [www.autocaravanismo.es 2010]</li> </ul>
<ul style="list-style-type: none"> <li>• <b>AA Boiro de Arriba:</b> Da Santiago de Compostela la N550 verso SO per 20 km, a Padron la VRG11 verso SO per 30 km verso Ribeira. Area municipale riservata presso la Playa Jardin. [GPS 42.64173-N 8.89682-O].  [www.autocaravanismo.es 2010]</li> </ul>
<ul style="list-style-type: none"> <li>• <b>PS Cabo Finisterre:</b> Da Santiago de Compostela la N543 fino a Noia, poi la N550 per Muros, Corcubion e Finisterre. Piazzale della playa o parcheggio del faro o lungo i fiordi della costa. [GPS 42.88278-N 9.27170-O].  [L. Rocchitelli 2009]</li> </ul>
<ul style="list-style-type: none"> <li>• <b>PS Caion:</b> Lungo la AC4416, circa 35 km ad O di A Coruna, verso Puntas das Olas, via Baiuca. Possibile pernottamento presso il comodo parcheggio gratuito della spiaggia, sull'oceano. [GPS 43.31445-N 8.60957-O].  [V. Valoriani 2006]</li> </ul>
<ul style="list-style-type: none"> <li>• <b>PS Camarinas:</b> Da Corcubion la C552 verso A Coruna per 25 km, a Vimianzo deviazione verso O di circa 20 km per Ponte do Porto, Camarinas. Possibile pernottamento nella zona portuaria presso il Circolo Velico. Chiedere il permesso. [GPS 43.12722-N 9.18389-O].  [Fermines 2000]</li> </ul>
<ul style="list-style-type: none"> <li>• <b>PS Camarinas:</b> Da Corcubion la C552 verso A Coruna per 25 km, a Vimianzo</li> </ul>

<p>deviazione verso O di circa 20 km per Ponte do Porto, Camarinas. Parcheggio nel cortile del faro di Cabo Vilan. [GPS 43.15972-N 9.21056-O].  [F. Fanti 2007]</p>
<ul style="list-style-type: none"> <li>• <b>PS Camarinas:</b> Da Corcubion la C552 verso A Coruna per 25 km, a Vimianzo deviazione verso O di circa 20 km per Ponte do Porto, Camarinas. Parcheggio della stupenda Playa bianca. [GPS 43.13194-N 9.19889-O].  [Fermines 2000]</li> </ul>
<ul style="list-style-type: none"> <li>• <b>PS Cambados:</b> Da Santiago de Compostela la N550 verso SO per 20 km, a Padron la costiera PO548 verso SO per 40 km via Villagarcia de Arousa. Possibile pernottamento nel comodo parcheggio presso il porto. [GPS 42.51021-N 8.81628-O].  [F. Fanti 2007]</li> </ul>
<ul style="list-style-type: none"> <li>• <b>PS Carino:</b> Da Ferrol la C642 verso N per 45 km, a Ponte de Mera viabilita locale verso N per 10 km verso Cabo Ortegal. Possibile pernottamento nei parcheggio del Paseo Maritimo di fronte alla Playa de la Concha, a fianco dei giardini. [GPS 43.73986-N 7.87042-O].  [T. Mengoli 2007]</li> </ul>
<ul style="list-style-type: none"> <li>• <b>PS Carino:</b> Da Ferrol la C642 verso N per 45 km, a Ponte de Mera viabilita locale verso N per 10 km verso Cabo Ortegal. Parcheggi per il pernottamento di fronte al bar del porto. Traffico di primo mattino. [GPS 43.73980-N 7.86667-O].  [www.acpasion.com 2005]</li> </ul>
<ul style="list-style-type: none"> <li>• <b>PS Carino:</b> Da Ferrol la C642 verso N per 45 km, a Ponte de Mera viabilita locale verso N per 10 km verso Cabo Ortegal. Parcheggio del faro di Cabo Ortegal. Isolato, piccolo, panoramico, ventoso. [GPS 43.77083-N 7.86944-O].  [F. Fanti 2007]</li> </ul>
<ul style="list-style-type: none"> <li>• <b>PS Cedeira:</b> Lungo la C646 circa 15 km ad O di Campo del Hospital sulla C642 circa 40 km a N di Ferrol verso Ortigueira. Possibile pernottamento negli ampi parcheggi sul fiordo. [Fermines 2000]</li> </ul>
<ul style="list-style-type: none"> <li>• <b>PS Cedeira:</b> Lungo la C646 circa 15 km ad O di Campo del Hospital sulla C642 circa 40 km a N di Ferrol verso Ortigueira. Possibile pernottamento nel parcheggio del porto. [GPS 43.65833-N 8.05972-O].  [www.acpasion.com 2005]</li> </ul>
<ul style="list-style-type: none"> <li>• <b>PS Cedeira:</b> Lungo la C646 circa 15 km ad O di Campo del Hospital sulla C642 circa 40 km a N di Ferrol verso Ortigueira. Possibile pernottamento nei parcheggi del lungomare verso il porto dopo il giardino pubblico, in Av. Del Almirante Moreno. [GPS 43.65833-N 8.06000-O].  [T. Mengoli 2007]</li> </ul>
<ul style="list-style-type: none"> <li>• <b>PS Corcubion:</b> Da Santiago de Compostela la C543 verso O per 35 km fino a Noia, poi la C550 verso NO per 65 km lungo la costa via Muros. Sosta vicino alla segheria, con fontana nel paese. [www.vayacamping.net 2001]</li> </ul>
<ul style="list-style-type: none"> <li>• <b>PS Corcubion:</b> Da Santiago de Compostela la C543 verso O per 35 km fino a Noia, poi la C550 verso NO per 65 km lungo la costa via Muros. Possibile pernottamento presso il porto. [GPS 42.94457-N 9.19021-O].  [Fermines 2000]</li> </ul>
<ul style="list-style-type: none"> <li>• <b>PS Corne Porto:</b> Lungo la AC6801 circa 10 km a NO di Ponteceso. Possibile pernottamento presso il porticciolo. [GPS 43.26194-N 8.96540-O].  [G. Galessio]</li> </ul>

2007]
<ul style="list-style-type: none"> <li>• <b>PS Corrubedo:</b> Al termine della AC303 circa 70 km a SO di Santiago de Compostela via Padron, Boiro, St. Eugenia. Possibile pernottare presso il parcheggio del Parco Naturale della Duna di Corrubedo. [GPS 42.58448-N 9.04461-O].  [V. Valoriani 2006]</li> </ul>
<ul style="list-style-type: none"> <li>• <b>PS Corrubedo:</b> Al termine della AC303 circa 70 km a SO di Santiago de Compostela via Padron, Boiro, St. Eugenia. Possibile pernottamento presso il porto. Ristorante O Posito economico nelle vicinanze. [GPS 42.572728-N 9.071794-O].  [M. Giornelli 2004]</li> </ul>
<ul style="list-style-type: none"> <li>• <b>PS Doninos:</b> Viabilita locale circa 10 km ad O di Ferrol. Possibile sosta ed eventuale pernottamento in uno degli immensi parcheggio della, bianca e attrezzata, Playa de Doninos. [GPS 43.50380-N 8.31690-O].  [www.googleearth.it 2010]</li> </ul>
<ul style="list-style-type: none"> <li>• <b>PS Ezaro:</b> Da Santiago de Compostela la C543 verso SO per 35 km, a Noia la C550 verso NO per 65 km. Parcheggio del porto prossimo alla statale. [Fermines 2000]</li> </ul>
<ul style="list-style-type: none"> <li>• <b>AA Ferrol:</b> Lungo la AC566 circa 50 km a N di A Coruna. Ampia e attrezzata area riservata con carico e scarico presso il Campo de Futbol. [GPS 43.49338-N 8.23962-O].  [www.autocaravanismo.es 2010]</li> </ul>
<ul style="list-style-type: none"> <li>• <b>PS Finisterre:</b> Da Santiago de Compostela la N543 fino a Noia, poi la N550 per Muros, Corcubion e Finisterre. Piazzale della playa a sx prima di arrivare in paese, presso una pineta, con chioschi per bevande. Tranquillo. [GPS 42.92299-N 9.26194-O].  [Plein Air 248:77]</li> </ul>
<ul style="list-style-type: none"> <li>• <b>PS Finisterre:</b> Da Santiago de Compostela la N543 fino a Noia, poi la N550 per Muros, Corcubion e Finisterre. Sull'ampio piazzale del capo a riparo del faro. Venti costanti. In caso di nebbia il faro accende a sirena. [GPS 42.88137-N 9.27156-O].  [F. Fanti 2007]</li> </ul>
<ul style="list-style-type: none"> <li>• <b>PS Finisterre:</b> Da Santiago de Compostela la N543 fino a Noia, poi la N550 per Muros, Corcubion e Finisterre. Sosta al piazzale del porto, molto tranquillo. Sosta max 48h. [GPS 42.90753-N 9.26269-O].  [F. Graziano 2006]</li> </ul>
<ul style="list-style-type: none"> <li>• <b>PS Larino:</b> Da Santiago de Compostela la C543 verso SO per 35 km, a Noia la C550 verso NO per 50 km via Muros. Possibile pernottamento presso il parcheggio della spiaggia, sotto il faro e di fronte allo stadio, con docce. [GPS 42.77191-N 9.12531-O].  [Folletto 2004]</li> </ul>
<ul style="list-style-type: none"> <li>• <b>PS Laxe:</b> Da A Coruna la C552 verso S per circa 65 km, a Baio Grande deviazione verso N via Fornelos, Serantes. Possibile pernottamento nella zona del porto, vicino la spiaggia e ai bar. [GPS 43.22222-N 9.00479-O].  [Fermines 2000]</li> </ul>
<ul style="list-style-type: none"> <li>• <b>PS Laxe:</b> Da A Coruna la C552 verso S per circa 65 km, a Baio Grande deviazione verso N via Fornelos, Serantes. Possibile pernottamento nella zona del centro polisportivo con tavoli picnic. Gratuito a circa 100m dalla spiaggia sabbiosa. Fontana lungo la passeggiata a mare. Piscina comunale a 300m. [GPS 43.21464-N</li> </ul>

8.99425-O]. <a href="#">G</a> [Gidi Geff 2009]
<ul style="list-style-type: none"> <li>• <b>PS Lira:</b> Sulla N550 a 10 km da Muros verso Corcubion e Finisterra. Splendido piazzale per sosta e pernottamento. Prima del paese deviazione per Playa de Lira con mare caldo e pescoso. [GPS 42.80375-N 9.129595-O]. <a href="#">G</a> [Fermines 2000]</li> </ul>
<ul style="list-style-type: none"> <li>• <b>PS Malpica de Bergantinos:</b> Da A Coruna la N552 verso S per 35 km, fino a Carballo, poi viabilita locale verso NO per 20 km fino al mare, vai Cances Grande, Fiera Nova. Parcheggio del porto. [GPS 43.32380-N 8.80778-O]. <a href="#">G</a> [G. Colombo 2009]</li> </ul>
<ul style="list-style-type: none"> <li>• <b>PS Malpica de Bergantinos:</b> Da A Coruna la N552 verso S per 35 km, fino a Carballo, poi viabilita locale verso NO per 20 km fino al mare, vai Cances Grande, Fiera Nova. Parcheggio sulla baia in fondo alla spiaggia, a N del centro. [GPS 43.32320-N 8.81760-O]. <a href="#">G</a> [C. G. Candela 2001]</li> </ul>
<ul style="list-style-type: none"> <li>• <b>AA Milladoiro:</b> Lungo la N550 circa 5 km a S di Santiago de Compostela. Area municipale gratuita nel parcheggio del centro culturale con tutti i servizi. Prossima alle piscine. Bus per la cattedrale di Santiago. [GPS 42.84500-N 8.58056-O]. <a href="#">G</a> [www.autocaravanas-etapas-en-libertad.com 2005]</li> </ul>
<ul style="list-style-type: none"> <li>• <b>AA Mino:</b> Lungo la AP9 circa 20 km a NO di A Coruna verso Ferrol. Presso l'area di servizio in ambo le direzioni con scarico a pozzetto e possibile pernottamento. [GPS 43.37361-N 8.18722-O]. <a href="#">G</a> [www.autocaravanas-etapas-en-libertad.com 2005]</li> </ul>
<ul style="list-style-type: none"> <li>• <b>PS Mugardos:</b> Da Ferrol la N651/AP9 verso S per circa 20 km, a Fene la AC138 verso O per 10 km. Possibile pernottamento sul tranquillo parcheggio del porto turistico sul lungomare. [GPS 43.46500-N 8.25560-O]. <a href="#">G</a> [D. Stillitano 2005]</li> </ul>
<ul style="list-style-type: none"> <li>• <b>PS Muros:</b> Da Santiago de Compostela la C543 verso SO per 35 km, a Noia la C550 verso NO per 35 km. Possibile pernottamento presso il porto nei giorni senza mercato. [GPS 42.77639-N 9.05889-O]. <a href="#">G</a> [F. Fanti 2007]</li> </ul>
<ul style="list-style-type: none"> <li>• <b>PS Muxia:</b> Da Corcubion la C552 verso A Coruna per 20 km, a Berdoias deviazione verso O di circa 15 km via Suxo, Molinos. Possibile pernottamento nella zona del porto. [GPS 43.10620-N 9.21583-O]. <a href="#">G</a> [G. Colombo 2009]</li> </ul>
<ul style="list-style-type: none"> <li>• <b>PS Noia:</b> Circa 40 km a SO di Santiago de Compostela per la C543. Parcheggio nella parte superiore della stazione dei bus. Disturbato fino a tarda notte. [www.acpasion.com 2005]</li> </ul>
<ul style="list-style-type: none"> <li>• <b>PS Noia:</b> Circa 40 km a SO di Santiago de Compostela per la C543. Parcheggio in fondo a Rua de Pedra Sartana, di fronte al mare, con supermercato vicino. [GPS 42.78611-N 8.89083-O]. <a href="#">G</a> [T. Mengoli 2007]</li> </ul>
<ul style="list-style-type: none"> <li>• <b>CS Pontedeume:</b> Lungo la A9 circa 20 km a SE di Ferrol verso a Coruna. Impianto di scarico presso l'area autostradale Mino nelle due direzioni. [GPS 43.37361-N 8.18722-O]. <a href="#">G</a> [www.lapaca.org 2008]</li> </ul>











<ul style="list-style-type: none"> <li>• <b>PS Porto de Bares:</b> Da Viveiro la C642 verso Ortigueira, dopo 17 km a Barqueiro deviazione per 7 km verso Punta da Estaca de Bares. Pernottamento nel disconnesso e piccolo parcheggio della Playa de Vares, con acqua e docce. Accesso difficile e stretto. Centro raggiungibile anche lungo la spiaggia. [GPS 43.77056-N 7.67722-O].  [F. Graziano 2006]</li> </ul>
<ul style="list-style-type: none"> <li>• <b>CT Porto de Bares:</b> Da Viveiro la C642 verso Ortigueira, dopo 17 km a Barqueiro deviazione per 7 km verso Punta da Estaca de Bares. Area di campeggio libero in fondo all'abitato verso il porto e la spiaggia. Affollata nei mesi estivi. [GPS 43.77173-N 7.66751-E].  [F. Graziano 2006]</li> </ul>
<ul style="list-style-type: none"> <li>• <b>PS Porto de Espasante:</b> Lungo la C642 circa 10 km a N di Ortigueira verso Viveiro. Possibile pernottamento presso il capiente parcheggio del porto. [GPS 43.72244-N 7.81198-O].  [D. Stillitano 2005]</li> </ul>
<ul style="list-style-type: none"> <li>• <b>PS Porto do Barqueiro:</b> Lungo la C642 circa 20 km a NO di Viveiro verso Ortigueira, Ferrol, A Coruna. Incantevole punto di pernottamento nel paese o sul piccolo molo. [GPS 43.73694-N 7.7011-O].  [Fermines 2000]</li> </ul>
<ul style="list-style-type: none"> <li>• <b>PS Porto do Son:</b> Circa 15 km a SO di Noia sulla costa dell'Atlantico. Possibile pernottamento presso il grande parcheggio del porto. [GPS 42.72691-N 9.00513-O].  [G. Colombo 2009]</li> </ul>
<ul style="list-style-type: none"> <li>• <b>PS Praia de Santa Comba:</b> Da Ferrol circa 30 km di viabilità locale verso Cabo Prior. Magnifico parcheggio con acqua lungo la Playa de Santa Comba. Ventoso ma paesaggio da favola. Possibile carico acqua, docce e servizi. [GPS 43.558628-N 8.28255-O].  [F. Graziano 2006]</li> </ul>
<ul style="list-style-type: none"> <li>• <b>CT Punta de Estaca de Bares:</b> Da Viveiro la C642 verso Ortigueira, dopo 17 km a Barqueiro deviazione per 7 km verso Punta da Estaca de Bares. Parcheggio del promontorio. [GPS 43.78528-N 7.68417-O].  [F. Fanti 2007]</li> </ul>
<ul style="list-style-type: none"> <li>• <b>PS San Andres de Teixido:</b> Da Ferrol la C642 verso N per 40 km, a Campo de Hospital la C646 verso E per 15 km, a Cedeira verso N per 15 km. Possibile pernottare nel parcheggio alberato a monte del santuario. [GPS 43.709033-N 7.980908-O].  [Folletto 2005]</li> </ul>
<ul style="list-style-type: none"> <li>• <b>PS Santiago de Compostela:</b> Termine del Camino de Santiago. Avenida Juan XXIII, a sx, stradina in discesa e poi in salita, Av.da do Burgo Das, Parcheggio dell'Auditorium de Galicia in Plaza da Musica en Compostela. [GPS 42.89010-N 8.54380-O].  [L. Rocchitelli 2009]</li> </ul>
<ul style="list-style-type: none"> <li>• <b>PS Santiago de Compostela:</b> Termine del Camino de Santiago. Parcheggio San Caetano, di fronte al grande edificio della Xunta de Galicia. [GPS 42.88970-N 8.53450-O].  [M. Chini 2002]</li> </ul>
<ul style="list-style-type: none"> <li>• <b>PS Santiago de Compostela:</b> Termine del Camino de Santiago. Possibile sosta nei tranquilli viali del Campus Universitario, a dieci minuti dal centro. Possibili limitazioni estive. [E. Tomei 2009]</li> </ul>













<ul style="list-style-type: none"> <li>• <b>PS Santiago de Compostela:</b> Termine del Camino de Santiago. Possibile pernottamento nel parcheggio antistante il Campo Municipal S. Isabel prossimo al santuario. Verificare restrizioni stagionali. [GPS 42.88472-N 8.54917-O].  [M. Ferranti 2001]</li> </ul>
<ul style="list-style-type: none"> <li>• <b>PS Santiago de Compostela:</b> Termine del Camino de Santiago. Possibile pernottamento nel parcheggio dello stadio. [GPS 42.88220-N 8.51861-O].  [P. Maraldi 2003]</li> </ul>
<ul style="list-style-type: none"> <li>• <b>CC Santiago de Compostela:</b> Termine del Camino de Santiago. Camping As Cancelas. [GPS 42.88944-N 8.52444-O].  [T. Mengoli 2007]</li> </ul>
<ul style="list-style-type: none"> <li>• <b>PS Santiago de Compostela:</b> Termine del Camino de Santiago. Possibile pernottamento nel costoso parcheggio della stazione ferroviaria. [GPS 42.87136-N 8.54363-O].  [M. A. PS 2008]</li> </ul>
<ul style="list-style-type: none"> <li>• <b>PS Serans:</b> Da Santiago a Noia per la N543, poi sulla N550 verso St. Eigenia(Ribeira), deviazione a dx dopo Xuno per Serans. Pernottamento possibile presso la playa. [GPS 42.60860-N 9.05930-O].  [E. Lui 1990]</li> </ul>
<ul style="list-style-type: none"> <li>• <b>AA Valdovino:</b> Lungo la AC566 circa 20 km a N di Ferrol via Gandaria, Trasancos. Posti riservati presso il parcheggio della immensa Playa da Frouxeira e del lago raggiungibile all'arrivo nell'abitato seguendo le indicazioni per il lago. Carico e scarico. Sosta max 48h. [GPS 43.61472-N 8.15083-O].  [A. Pertot 2006]</li> </ul>
<ul style="list-style-type: none"> <li>• <b>PS Vila da Area:</b> Viabilita locale circa 15 km ad NO di Ferrol. Possibile sosta ed eventuale pernottamento in nel parcheggio sterrato della immensa bianca Playa de San Jorge. [GPS 43.52135-N 8.30840-O].  [www.googleearth.it 2010]</li> </ul>
<hr/>
<ul style="list-style-type: none"> <li>• Alava</li> </ul>
<hr/>
<ul style="list-style-type: none"> <li>• <b>PS Altube:</b> Lungo la A68 circa 35 km a NO di Vitoria Gasteiz. Circa 40 km a S di Bilbao. Parcheggio dell'area di servizio autostradale, disturbato. [GPS 42.96640-N 2.86970-O].  [Fermines 2000]</li> </ul>
<ul style="list-style-type: none"> <li>• <b>PS Laguardia:</b> Lungo la A124 circa 20 km a NO di Logrono. Parcheggio della zona sportiva. [GPS 42.55806-N 2.58389-O].  [www.acpasion.com 2007]</li> </ul>
<ul style="list-style-type: none"> <li>• <b>AA Vitoria Gasteiz:</b> Lungo la N240 circa 70 km a SE di Bilbao. Area municipale sicura per la notte con servizi e scarico a pozzetto in Portal de Foronda. [GPS 42.86559-N 2.68491-O].  [www.lapaca.org 2009]</li> </ul>
<ul style="list-style-type: none"> <li>• <b>PS Vitoria Gasteiz:</b> Lungo la N240 circa 70 km a SE di Bilbao. Grande parcheggio per la sosta e pernottamento in Calle del Pintor Teodoro Dublang. [GPS 42.84460-N 2.68610-O].  [www.autocaravanismo.es 2010]</li> </ul>
<hr/>












<ul style="list-style-type: none"> <li>• Albacete</li> </ul>
<ul style="list-style-type: none"> <li>• <b>PS Alcaraz:</b> Lungo la N322 circa 80 km a SO di Albacete verso Jaen. Parcheggio all'ingresso del paese vicino alla fontana. [G. Andreoletti 1997]</li> </ul>
<ul style="list-style-type: none"> <li>• <b>CS La Roda:</b> Lungo la A31 circa 40 km a NO di Albacete Presso l'area di servizio Tamoil prossima all'uscita 47. [GPS 39.22444-N 2.18667-O]. <a href="#">G</a> [www.autocaravanas-etapas-en-libertad.com 2005]</li> </ul>
<ul style="list-style-type: none"> <li>• <b>PS Riopar:</b> Lungo la C415 circa 50 km a SE di Alcaraz via Vianos. Sulla cima del Puerto del Arenal accampamento libero con barbeque e acqua non potabile. [Fermines 2001]</li> </ul>
<hr/>
<ul style="list-style-type: none"> <li>• Alicante</li> </ul>
<ul style="list-style-type: none"> <li>• <b>PS Alcoy:</b> Lungo la N340 circa 65 km a N di Alicante. Centrale parcheggio in Av. Poeta Juan Gil Albert. [GPS 38.70613-N 0.47188-O]. <a href="#">G</a> [www.lapaca.org 2008]</li> </ul>
<ul style="list-style-type: none"> <li>• <b>PS Alicante:</b> Lungo la A7/C332 circa 35 km a NE di Elx verso Benidorm, Valencia. Possibile pernottamento presso il parcheggio a pagamento della ferrovia(ferrocarril). [P. Maraldi 2003]</li> </ul>
<ul style="list-style-type: none"> <li>• <b>HC Alicante:</b> Lungo la A7/C332 circa 35 km a NE di Elx verso Benidorm, Valencia. Area riservata all'interno del campeggio Arena Blanca. [GPS 38.55111-N 0.09667-O]. <a href="#">G</a> [www.lapaca.org 2008]</li> </ul>
<ul style="list-style-type: none"> <li>• <b>AA Devesa:</b> Lungo la N332 circa 10 km a S di Oliva verso Alicante. Area privata a pagamento Odissea, con tutti i servizi, allaccio elettrico e copertura wifi. [GPS 38.87027-N 0.01500-O]. <a href="#">G</a> [www.autocaravanismo.es 2010]</li> </ul>
<ul style="list-style-type: none"> <li>• <b>PS Elx:</b> Lungo la A7/E15 circa 35 km a SO di Alicante verso Murcia. Possibile pernottamento presso il parcheggio dell'ospedale. Visita al piu' esteso palmeto d'Europa. [G. Gandolfi 2005]</li> </ul>
<ul style="list-style-type: none"> <li>• <b>AA Finestrat:</b> Lungo la CV767 circa 10 km ad O di Benidorm. Area privata a pagamento per sosta e pernottamento. [GPS 38.55770-N 0.20410-O]. <a href="#">G</a> [www.autocaravanismo.es 2010]</li> </ul>
<ul style="list-style-type: none"> <li>• <b>AA Ibi:</b> Circa 20 km a SO di Alcoy verso Villena. Area di pernottamento, carico, scarico con ristoranti e bar nelle vicinanze. [GPS 38.62194-N 0.56667-O]. <a href="#">G</a> [www.autocaravanismo.es 2010]</li> </ul>
<ul style="list-style-type: none"> <li>• <b>PS Javea:</b> Sul mare, circa 10 km ad E di Gata de Gorgos sulla N332 circa 30 km a S di Gandia verso Altea e Benidorm. Possibile pernottamento presso il faro di Cabo de la Nao. [M. Betassa 1999]</li> </ul>
<ul style="list-style-type: none"> <li>• <b>PS Javea:</b> Sul mare, circa 10 km ad E di Gata de Gorgos sulla N332 circa 30 km a S</li> </ul>

<p>di Gandia verso Altea e Benidorm. Possibile pernottamento presso il parcheggio della Playa Arenal en Crisis. Tra la strada e la spiaggia, scomodo e rumoroso. [GPS 38.77833-N 0.18833-E]. <a href="#">G</a> [www.casasdelautocaravanismo.blogspot.com 2010]</p>
<ul style="list-style-type: none"> <li>• <b>PS Javea:</b> Sul mare, circa 10 km ad E di Gata de Gorgos sulla N332 circa 30 km a S di Gandia verso Altea e Benidorm. Possibile pernottamento presso il parcheggio del faro di Cabo San Antonio. [GPS 38.80291-N 0.19630-E]. <a href="#">G</a> [www.casasdelautocaravanismo.blogspot.com 2010]</li> </ul>
<ul style="list-style-type: none"> <li>• <b>AA L'Alfaz del Pi:</b> Lungo la N332 circa 10 km a NE di Benidorm verso Altea. Area privata a pagamento Camper Park Costa Blanca. [GPS 38.58389-N 0.08139-O]. <a href="#">G</a> [www.autocaravanismo.es 2010]</li> </ul>
<ul style="list-style-type: none"> <li>• <b>PS Moraira:</b> Circa 90 km a S di Valencia e a NE di Calpe. Possibile pernottamento, tollerato, presso la spiaggia Ampollo a 200m dal centro. [GPS 38.68750-N 0.13028-O]. <a href="#">G</a> [P. Immel 2004]</li> </ul>
<ul style="list-style-type: none"> <li>• <b>PS St. Pola:</b> Lungo la N332 circa 20 km a S di Alicante verso Cartagena. Sulla costa circa 15 km ad E di Elx(Elche) per la C3317. Ampie possibilità di sosta libera. [GPS 38.20639-N 0.50950-O]. <a href="#">G</a> [www.vayacamping.net 2001]</li> </ul>
<ul style="list-style-type: none"> <li>• <b>PS St. Pola:</b> Lungo la N332 circa 20 km a S di Alicante verso Cartagena. Sulla costa circa 15 km ad E di Elx(Elche) per la C3317. Possibile pernottamento nel parcheggio del porto in Av. De Granada. [GPS 38.19109-N 0.56300-O]. <a href="#">G</a> [www.casasdelautocaravanismo.blogspot.com 2010]</li> </ul>
<ul style="list-style-type: none"> <li>• <b>PS Torrevieja:</b> Lungo la N332 circa 50 km a S di Alicante verso Cartagena. Possibile solitario pernottamento nei numerosi spiazzi a N dell'abitato lungo la costa. [Silvia Andrea 2002]</li> </ul>
<hr/> <ul style="list-style-type: none"> <li>• Almeria</li> </ul>
<ul style="list-style-type: none"> <li>• <b>PS Agua Amarga:</b> Lungo la strada costiera circa 10 km a S di Carboneras. Possibile pernottamento, senza campeggiare, presso la Cala del Plomo, circa 5 km di sterrato. [GPS 36.92356-N 1.95543-O]. <a href="#">G</a> [Induma 2008]</li> </ul>
<ul style="list-style-type: none"> <li>• <b>PS Agua Amarga:</b> Lungo la strada costiera circa 10 km a S di Carboneras. Possibile pernottamento, senza campeggiare, presso il parcheggio della playa. [GPS 36.93898-N 1.93700-O]. <a href="#">G</a> [Induma 2008]</li> </ul>
<ul style="list-style-type: none"> <li>• <b>PS Agua Amarga:</b> Lungo la strada costiera circa 10 km a S di Carboneras. Possibile pernottamento, senza campeggiare, presso il parcheggio sovrastante la grande Playa de los Muertos, circa 10 min di sterrato a piedi. [GPS 36.95376-N 1.90414-O]. <a href="#">G</a> [Induma 2008]</li> </ul>
<ul style="list-style-type: none"> <li>• <b>PS Almeria:</b> Possibile pernottamento sul lungomare della playa de Almadraba de Monteleva, circa 30 km lungo la costa verso Cabo de Gata. [GPS 36.75718-N</li> </ul>







2.22334-O]. <a href="#">G</a> [M. Gianneschi 2007]
<ul style="list-style-type: none"> <li>• <b>PS Balerna:</b> Circa 3 km a SE di Balanegra sulla N340 15 km ad O di Adra verso Almeria. Parcheggio della playa de Balerna. [GPS 36.73230-N 2.89056-O]. <a href="#">G</a> [www.vayacamping.net 2001]</li> </ul>
<ul style="list-style-type: none"> <li>• <b>PS Carboneras:</b> Lungo la N341 circa 70 km a NE di Almeria, sulla costa mediterranea. Area di riposo lungo mare di fronte al villaggio. [www.vayacamping.net 2001]</li> </ul>
<ul style="list-style-type: none"> <li>• <b>PS El Ejido:</b> Lungo la A7 circa 35 km ad O di Almeria. Sosta e pernottamento a pagamento presso l'eliporto in fondo a Calle del Faro nella Urbanizacion Almerimar a S dell'abitato. [GPS 36.69630-N 2.79420-O]. <a href="#">G</a> [www.autocaravanismo.es 2010]</li> </ul>
<ul style="list-style-type: none"> <li>• <b>PS Mojacar:</b> Circa 15 km ad E dell'uscita 520 della A7 circa Parcheggio antistante la sede del parco naturale, lungo la costa. [GPS 37.08194-N 1.85056-O]. <a href="#">G</a> [www.acpasion.com 2007]</li> </ul>
<ul style="list-style-type: none"> <li>• <b>PS Mojacar:</b> Circa 15 km ad E dell'uscita 520 della A7 circa Possibile isolato pernottamento nel parcheggio antistante la isolata Torre del Pirulico, direttamente sulla Playa Macenas. [GPS 37.08096-N 1.85145-O]. <a href="#">G</a> [www.casasdelautocaravanismo.blogspot.com 2010]</li> </ul>
<ul style="list-style-type: none"> <li>• <b>PS Retamar:</b> Lungo la N344 circa 15 km ad E di Almeria. Funzionale e capiente parcheggio El Toyo, con pernottamento tollerato, in prossimita della spiaggia. [GPS 36.83818-N 2.32535-O]. <a href="#">G</a> [www.acpasion.com 2007]</li> </ul>
<ul style="list-style-type: none"> <li>• <b>PS S. Jose:</b> Viabilita locale circa 45 km ad E di Almeria, lungo la costa oltre Cabo de Gata. Parcheggi della Playa de los Genoveses e della Playa de Monsul. Parco Naturale di Cabo de Gata, verificare disposizioni stagionali. [GPS 36.73196-N 2.14637-O]. <a href="#">G</a> [www.casasdelautocaravanismo.blogspot.com 2010]</li> </ul>
<ul style="list-style-type: none"> <li>• <b>AA S. Jose:</b> Viabilita locale circa 45 km ad E di Almeria, lungo la costa oltre Cabo de Gata. Area privata a pagamento Los Escullos con tutti i servizi. [GPS 36.80306-N 2.07889-O]. <a href="#">G</a> [www.areasac.es 2008]</li> </ul>
<ul style="list-style-type: none"> <li>• <b>AA Velez Rubio:</b> Lungo la autovia A92N circa 30 km a NO di Puerto Lumbreras verso Chirriviel. Area comunale Puerta Oriental de Andalucia, nella parte N dell'abitato. Ampia, con servizi. [GPS 37.65111-N 2.07444-O]. <a href="#">G</a> [www.autocaravanismo.es 2010]</li> </ul>
<hr/> <ul style="list-style-type: none"> <li>• Aragona</li> </ul>
<ul style="list-style-type: none"> <li>• <b>PS Hecho:</b> Lungo la A176 circa 25 km a N di Puente la Reina de Jaca. Da Hecho verso Oza, a sx del ponte, proprio prima del ponte si trova sulla dx della strada un posto piano. Alla partenza del sentiero per il Boca del Infierno. [GPS 42.80444-N 0.71583-O]. <a href="#">G</a> [A. C. U. 1998]</li> </ul>





<ul style="list-style-type: none"> <li>• <b>CS Hecho:</b> Lungo la A176 circa 25 km a N di Puente la Reina de Jaca. Alla stazione di servizio Erg. Acqua gratis. [A. C. U. 1998]</li> </ul>
<ul style="list-style-type: none"> <li>• <b>PS Andrin:</b> Lungo N634 circa 10 km ad E di Llanes. Parcheggio della spettacolare Playa da Ballota, difficile da raggiungere. [GPS 43.41083-N 4.71333-O].  [Folletto 2005]</li> </ul>
<ul style="list-style-type: none"> <li>• <b>PS Andrin:</b> Lungo N634 circa 10 km ad E di Llanes. Parcheggio della spettacolare Playa de Andrin, difficile da raggiungere. [GPS 43.41000-N 4.70861-O].  [Folletto 2005]</li> </ul>
<ul style="list-style-type: none"> <li>• <b>AA Aviles:</b> Lungo la A8 circa 25 km ad O di Gijon verso Cudillero. Parcheggio del ristorante Rias Baixas, di fronte all'ospedale, con area privata e gratuita con tutti i servizi. Segnalata. Circa 10 minuti dal centro di Aviles. [GPS 43.55111-N 5.93444-O].  [Torpy 2009]</li> </ul>
<ul style="list-style-type: none"> <li>• <b>PS Bulnes:</b> Da Torrelavega la N634 verso O per 45 km, a Molleda la N621 verso S per 15 km, a Panes viabilita locale verso O fino a Las Arenas poi per Carmarena, Bulnes. Possibile pernottamento nel piccolo parcheggio al lato della stazione della funivia. [GPS 43.23520-N 4.81955-O].  [Fermines 2001]</li> </ul>
<ul style="list-style-type: none"> <li>• <b>PS Cabo de Penas:</b> Circa 20 km a NE di Aviles per la AS329. Ottimo posto per pernottare sul capo, con vista sull'oceano, di fianco al faro. [GPS 43.65528-N 5.84889-O].  [F. Fanti 2007]</li> </ul>
<ul style="list-style-type: none"> <li>• <b>PS Cadavedo:</b> Lungo la N632 circa 15 km ad E di Luarca. Ottimo e frequentato parcheggio erboso della capiente Playa de Cadavedo. Servizi, docce, acqua, tavoli, grill e chiosco bar. [GPS 43.55111-N 6.37222-O].  [F. Fanti 2007]</li> </ul>
<ul style="list-style-type: none"> <li>• <b>AA Cangas de Onis:</b> Lungo la C6312 circa 25 km ad S di Ribadesella via Arriondas verso Covadonga. Nel centro del villaggio dopo il ponte sul fiume, parcheggio El Llerau con scarico e carico acqua. [GPS 43.35209-N 5.1264-O].  [www.autacaravanismo.es 2010]</li> </ul>
<ul style="list-style-type: none"> <li>• <b>PS Caravia:</b> Lungo la N632 circa 25 km ad E di Villaviciosa verso Ribadesella. Possibile pernottamento nell'ampio e piano parcheggio antistante la spiaggia. Sosta vietata di giorno. Verificare disposizioni stagionali. [GPS 43.47324-N 5.21497-O].  [Fermines 2000]</li> </ul>
<ul style="list-style-type: none"> <li>• <b>PS Castropol:</b> Lungo la N640 circa 40 km ad O di Luarca sul fiordo di fronte a Ribadeo. Possibile pernottamento nel parcheggio della spiaggia in localita Playa de Arnao. [GPS 43.54962-N 7.02053-O].  [Fermines 2000]</li> </ul>
<ul style="list-style-type: none"> <li>• <b>PS Covadonga:</b> Da Arriondas la N625 per 7 km fino a Cangas de Onis. Poi la C6312 per 3 km, quindi seguire indicazioni per Covadonga. Possibile pernottamento nel parcheggio del lago de La Ercina circa 15 km a monte del paese. [GPS 43.27189-N 4.98273-O].  [Plein Air 334:71]</li> </ul>
<ul style="list-style-type: none"> <li>• <b>PS Covadonga:</b> Da Arriondas la N625 per 7 km fino a Cangas de Onis. Poi la</li> </ul>












<p>C6312 per 3 km, quindi seguire indicazioni per Covadonga. Numerosi posti validi in paese, nei pressi del santuario, per pernottare. [GPS 43.308872-N 5.054108-O].  [A. Paseri 2008]</p>
<ul style="list-style-type: none"> <li>• <b>PS Cudillero:</b> Lungo la N632 circa 25 km ad O di Aviles verso Luarca. Possibile pernottamento nel parcheggio del porto molto ampio ma disordinato e molto rumoroso. [GPS 43.56583-N 6.15111-O].  [F. Fanti 2007]</li> </ul>
<ul style="list-style-type: none"> <li>• <b>CS Cudillero:</b> Lungo la N632 circa 25 km ad O di Aviles verso Luarca. Scarico a pozzetto e carico acqua. [GPS 43.56036-N 6.17734-O].  [www.areasac.es 2008]</li> </ul>
<ul style="list-style-type: none"> <li>• <b>PS Cudillero:</b> Lungo la N632 circa 25 km ad O di Aviles verso Luarca. Area di riposo lungo la statale, a monte della Playa de la Concha de Artedo. [GPS 43.55970-N 6.17670-O].  [www.autocaravanismo.es 2010]</li> </ul>
<ul style="list-style-type: none"> <li>• <b>PS Foxu:</b> Viabilita locale circa 5 km ad O di Cudillero. Possibile sosta e pernottamento nel piccolo parcheggio al termine della strada che conduce alla splendida e ghiaiosa Playa de la Concha de Artedo. [GPS 43.562317-N 6.185881-O].  [Alex 2006]</li> </ul>
<ul style="list-style-type: none"> <li>• <b>PS Gijon:</b> Lungo la A8 circa 25 km ad E di Aviles. Possibile sosta e pernottamento presso il Parking de Poniente. [GPS 43.53806-N 5.67861-O].  [www.areasac.es 2009]</li> </ul>
<ul style="list-style-type: none"> <li>• <b>PS Gijon:</b> Lungo la A8 circa 25 km ad E di Aviles. Possibile suggestiva sosta e pernottamento presso il frequentato e ampio parcheggio El Rinconin alla periferia E dell'abitato. [GPS 43.54669-N 5.63620-O].  [www.areasac.es 2009]</li> </ul>
<ul style="list-style-type: none"> <li>• <b>PS La Vega:</b> Lungo la RS4 circa 10 km a No di Ribadesella. Frequentato parcheggio erboso prospiciente la grande Playa de Vega. Bagni, docce, servizi, acqua, bar e ristorante. [GPS 43.48100-N 5.13389-O].  [A. Paseri 2008]</li> </ul>
<ul style="list-style-type: none"> <li>• <b>PS Llanes:</b> Lungo N634 circa 90 km ad O di Santander. Superato il centro abitato, parcheggio segnalato dei bus. Sterrato, a ridosso della scogliera. [GPS 43.42389-N 4.76694-O].  [T. Mengoli 2007]</li> </ul>
<ul style="list-style-type: none"> <li>• <b>PS Llanes:</b> Lungo N634 circa 90 km ad O di Santander. Possibile pernottamento presso il parcheggio della Playa de Toros. [GPS 43.41667-N 4.74500-O].  [www.lapaca.org 2007]</li> </ul>
<ul style="list-style-type: none"> <li>• <b>PS Llanes:</b> Lungo N634 circa 90 km ad O di Santander. Possibilita di rifornirsi di acqua dalla fontana pubblica, inoltre disponibile hotspot wifi gratuito e illimitato per l'accesso ad internet. [GPS 43.41341-N 4.75211-O].  [hhh333 2008]</li> </ul>
<ul style="list-style-type: none"> <li>• <b>PS Lorone:</b> Lungo la N632 circa 25 km ad E di Villaviciosa verso Ribadesella. Possibile pernottamento nel parcheggio del Mirador del Fito, barbecue attrezzato sul posto, panchine e tavoli, sui Picos d'Europa. [GPS 43.43936-N 5.19330-O].  [Nanonet 2009]</li> </ul>
<ul style="list-style-type: none"> <li>• <b>PS Luarca:</b> Lungo la N634 circa 90 km ad O di Gijon via Aviles, verso Ribadeo.</li> </ul>

<p>Ampio parcheggio del distributore di carburante nella parte alta vicino al municipio. [www.acpasion.com 2005]</p>
<ul style="list-style-type: none"> <li>• <b>PS Muros de Nalon:</b> Lungo la N632 circa 20 km ad O di Aviles verso Luarca. Possibile pernottamento nel parcheggio a pagamento, ampio, in pendenza, asfaltato, con blocco servizi e docce, e bar nelle vicinanze della Playa de Aguilar, circa 5 km sull'oceano. [GPS 43.55389-N 6.11389-O].  [V. Valoriani 2006]</li> </ul>
<ul style="list-style-type: none"> <li>• <b>PS Navia:</b> Lungo la N634 circa 20 km ad O di Luarca verso Ribadeo. Rumoroso parcheggio del porto privo di divieti. [GPS 43.54132-N 6.72425-O].  [Fermines 2000]</li> </ul>
<ul style="list-style-type: none"> <li>• <b>PS Navia:</b> Lungo la N634 circa 20 km ad O di Luarca verso Ribadeo. Ampio e pianeggiante parcheggio della spiaggia, di fianco alla foce del fiume. [GPS 43.55472-N 6.72083-O].  [Fermines 2000]</li> </ul>
<ul style="list-style-type: none"> <li>• <b>PS Ortiguera:</b> Lungo la N632 circa 35 km ad E di Ribadeo. Possibile pernottamento nella zona del faro, con vista panoramica. [GPS 43.56251-N 6.73448-O].  [M. Giornelli 2004]</li> </ul>
<ul style="list-style-type: none"> <li>• <b>PS Ortiguera:</b> Lungo la N632 circa 35 km ad E di Ribadeo. Possibile pernottamento nel parcheggio della Playa de Arnelles, con vista panoramica. [GPS 43.55900-N 6.72991-O].  [www.googleearth.it 2010]</li> </ul>
<ul style="list-style-type: none"> <li>• <b>PS Oviedo:</b> Lungo la A66 circa 25 km a SO di Gijon. Possibile pernottamento presso l'ampio parcheggio dello stadio. Disturbato fino a tarda notte. [GPS 43.36222-N 5.87056-O].  [D. Stillitano 2005]</li> </ul>
<ul style="list-style-type: none"> <li>• <b>PS Piedras Blancas:</b> Lungo la N632 circa 5 km ad O di Aviles verso Luarca. Nei pressi del municipio ampio distributore di carburante con acqua e bar. [GPS 43.56144-N 5.97785-O].  [Fermines 2000]</li> </ul>
<ul style="list-style-type: none"> <li>• <b>HC Piedras Blancas:</b> Lungo la N632 circa 5 km ad O di Aviles verso Luarca. Area privata a pagamento all'ingresso del campeggio. [GPS 43.57278-N 6.00028-O].  [www.lapaca.org 2008]</li> </ul>
<ul style="list-style-type: none"> <li>• <b>PS Playa de Penarronda:</b> Viabilita locale circa 10 km a NE di Ribadeo. Parcheggio ampio e sterrato alle spalle del campeggio, prospiciente la spiaggia. [GPS 43.55106-N 4.99472-O].  [www.googleearth.it 2010]</li> </ul>
<ul style="list-style-type: none"> <li>• <b>PS Playon de Bayas:</b> Viabilita locale, sulla costa atlantica a N dell'aeroporto di Gijon, ad O di Piedras Blancas. Ampio piazzale, isolato, da raggiungere con strade in forte pendenza. Docce, chiosco bar e immensa spiaggia spalleggiata da dune. [GPS 43.57417-N 6.04111-O].  [Folletto 2004]</li> </ul>
<ul style="list-style-type: none"> <li>• <b>PS Pola de Allande:</b> Lungo la C630 circa 25 km a NO di Cangas de Narcea a S di Luarca. Parcheggio dei bus vicino alla piscina, all'uscita O del paese. [GPS 43.27098-N 6.61242-O].  [C. G. Candela 2001]</li> </ul>
<ul style="list-style-type: none"> <li>• <b>PS Puente Poncebos:</b> Lungo la AS264 circa 10 km a S di Arenas de Cabrales, sulla</li> </ul>











<p>AS114 circa 35 km ad E di Cangas de Onis. Parcheggio a sx dopo il ponte sul Cares all'incrocio con la strada per Sotres. [GPS 43.25806-N 4.83028-O]. <a href="#">G</a> [C. G. Candela 2001]</p>
<ul style="list-style-type: none"> <li>• <b>PS Puerto de Vega:</b> Lungo la N634 circa 15 km ad O di Luarca Parcheggio superiore dell'ampia Playa Frejulfe. [GPS 43.56167-N 6.67222-O]. <a href="#">G</a> [Folletto 2005]</li> </ul>
<ul style="list-style-type: none"> <li>• <b>PS Puerto de Vega:</b> Lungo la N634 circa 15 km ad O di Luarca Parcheggio dell'ampia Playa Frejulfe. [GPS 43.55917-N 6.67417-O]. <a href="#">G</a> [Folletto 2005]</li> </ul>
<ul style="list-style-type: none"> <li>• <b>PS Ribadedeva:</b> Lungo la A8 circa 25 km ad E di Llanes. Parcheggio della stupenda, ampia e fruibile, Playa de la Franca, di fronte al campeggio. [GPS 43.39056-N 4.57944-O]. <a href="#">G</a> [Folletto 2005]</li> </ul>
<ul style="list-style-type: none"> <li>• <b>PS Ribadesella:</b> Lungo la N632 circa 120 km ad O di Santander via Torrelavega, S. Vicente de la Barquera, Llanes. Possibile pernottamento nel parcheggio del lungomare orientale. [M. Moroni 2002]</li> </ul>
<ul style="list-style-type: none"> <li>• <b>PS Ribadesella:</b> Lungo la N632 circa 120 km ad O di Santander via Torrelavega, S. Vicente de la Barquera, Llanes. Possibile pernottamento nel parcheggio del porto vicino al centro informazioni. [Fermines 2000]</li> </ul>
<ul style="list-style-type: none"> <li>• <b>PS Ribadesella:</b> Lungo la N632 circa 120 km ad O di Santander via Torrelavega, S. Vicente de la Barquera, Llanes. Possibile pernottamento nel parcheggio della Playa de St. Marina in direzione del faro. [GPS 43.46780-N 5.07640-O]. <a href="#">G</a> [M. Giornelli 2004]</li> </ul>
<ul style="list-style-type: none"> <li>• <b>PS Riegoabajo:</b> Deviazione verso N dalla N352 circa 30 ad O di Aviles. Possibile pernottamento al faro di Cabo Vidio, sull'oceano. [GPS 43.59306-N 6.24278-O]. <a href="#">G</a> [F. Fanti 2007]</li> </ul>
<ul style="list-style-type: none"> <li>• <b>PS Riegoabajo:</b> Deviazione verso N dalla N352 circa 30 ad O di Aviles. Possibile pernottamento nella piazzola all'uscita dell'abitato verso il faro di Cabo Vidio, sull'oceano. Panorama stupendo, tranquillita assoluta. [GPS 43.58389-N 6.24278-O]. <a href="#">G</a> [T. Mengoli 2007]</li> </ul>
<ul style="list-style-type: none"> <li>• <b>PS San Esteban:</b> Lungo la C632 circa 20 km ad O di Aviles verso Luarca, Ribadeo. Tranquillo spiazzo per la notte sul porticciolo. [M. Ferranti 2001]</li> </ul>
<ul style="list-style-type: none"> <li>• <b>AA San Martin de Rey Aurelio:</b> Da Oviedo la A64 verso NE per 15 km, poi la AS1 verso S per 10 km, a Ireo la AS17 verso SE per 15 km via Langreo, a Sotondrio viabilita locale verso S per Santa Barbara, San Martin. Scarico e pernottamento consentito presso il parcheggio Pozo Entrego al termine della Av. de la Vega nel sobborgo El Entrego. [GPS 43.28639-N 5.63944-O]. <a href="#">G</a> [www.autocaravanismo.es 2010]</li> </ul>
<ul style="list-style-type: none"> <li>• <b>PS San Pedro de la Ribera:</b> Lungo la C632 circa 35 km ad O di Aviles verso Luarca, Ribadeo. Pernottamento tollerato nell'ampio parcheggio a pagamento che si trova a ridosso della Playa de San Pedro. [GPS 43.57833-N 6.22194-O]. <a href="#">G</a> [A.</li> </ul>









Pertot 2006]
<ul style="list-style-type: none"> <li>• <b>PS San Roman:</b> Lungo la A8, Autovia del Cantabrico, circa 10 km ad E di Ribadeo. Pnumerosi parcheggi disponibili nella Area Ricreativa de Arnao, con spiagge e passeggiate sulle scogliere. [GPS 43.55466-N 7.01492-O].  [www.googleearth.it 2010]</li> </ul>
<ul style="list-style-type: none"> <li>• <b>PS Santillan:</b> Lungo la N625 circa 25 km a S di Cangas de Onis, frazione del comune di Amieva. Ottimo parcheggio attrezzato con servizi in pieno centro. [C. G. Candela 2001]</li> </ul>
<ul style="list-style-type: none"> <li>• <b>PS Selorio:</b> Da Villaviciosa la C632 verso NE. A Selorio seguire indicazioni per la Playa de Rodiles. Pernottamento possibile nel parcheggio della Playa de Rodiles, nei pressi del chiosco gelati. Acqua e docce presso la spiaggia. [GPS 43.53222-N 5.37750-O].  [A. Pertot 2006]</li> </ul>
<ul style="list-style-type: none"> <li>• <b>PS Soto:</b> Lungo la N632/E70 circa 20 km ad O di Aviles verso Cudillero. Piazzale davanti alla chiesa parrocchiale con acqua e panettiere al mattino. [C. G. Candela 2001]</li> </ul>
<ul style="list-style-type: none"> <li>• <b>AA Teverga:</b> Da Oviedo la A63 verso O per 10 km, a S.Claudio la AS228 verso S per 40 km, via Trubia, Caranga, Defiladero del Teverga, La Plaza. Area Senda del Oso, asfaltata, in piano, con tutti i servizi. [GPS 43.17167-N 6.09556-O].  [www.autocaravanas-etapas-en-libertad.com 2005]</li> </ul>
<ul style="list-style-type: none"> <li>• <b>PS Villahormes:</b> Lungo la N634 circa 15 km ad O di Llanes verso Ribadesella. Possibile tranquillo pernottamento nell'isolato e spettacolare parcheggio sulla falesia prospiciente il canjon, la Playa de la Huelga e l'arco di roccia in mare. [GPS 43.44861-N 4.89694-O].  [Gi Di Geff 2009]</li> </ul>
<hr/> <ul style="list-style-type: none"> <li>• Avila</li> </ul>
<ul style="list-style-type: none"> <li>• <b>PS Avila:</b> Lungo la C110(Ruta de las Catedrales) circa 70 km a SO di Segovia. Attorno alle mura e nelle strade basse. Pendenze. Verificare eventuali restrizioni stagionali. [P. Maraldi 2004]</li> </ul>
<ul style="list-style-type: none"> <li>• <b>PS Avila:</b> Lungo la C110(Ruta de las Catedrales) circa 70 km a SO di Segovia. Parcheggio del mercato del bestiame, escluso il venerdi. [S. Sorbini 2003]</li> </ul>
<ul style="list-style-type: none"> <li>• <b>PS Avila:</b> Lungo la C110(Ruta de las Catedrales) circa 70 km a SO di Segovia. Ampio e capiente parcheggio in Paseo de Santa Maria de la Cabeza, in comune con i bus. Prossimo al centro, con vista sulle mura di cinta. [GPS 40.66142-N 4.70504-O].  [Sarum 2009]</li> </ul>
<ul style="list-style-type: none"> <li>• <b>PS Hoyos de Espino:</b> Lungo la AV941 circa 65 km a SO di Avila via N502, Puerto de Menga, AV941. Parcheggio della casa del Parco, a S dell'abitato. [GPS 40.34528-N 5.1750-O].  [www.acpasion.com 2007]</li> </ul>









<ul style="list-style-type: none"> <li>• Badajoz</li> </ul>
<ul style="list-style-type: none"> <li>• <b>AA Don Benito:</b> Circa 45 km ad E di Merida per N430. Area riservata situata in Calle Eusebio Parejo Seco, nel parcheggio della piscina municipale. Tutti i servizi, segnalata. [GPS 38.96254-N 5.86311-E].  [www.autocaravanismo.es 2010]</li> </ul>
<ul style="list-style-type: none"> <li>• <b>PS Merida:</b> Lungo la NV circa 70 km ad E di Badajoz verso Ciudad Real. Ampio parcheggio alla periferia O dell'abitato lungo Av. De Jose Fernandez Lopez. [GPS 38.92315-N 6.35564-O].  [Sarum 2009]</li> </ul>
<ul style="list-style-type: none"> <li>• <b>PS Merida:</b> Lungo la NV circa 70 km ad E di Badajoz verso Ciudad Real. Possibile pernottamento nel parcheggio degli scavi del Teatro Romano. [www.acpasion.com 2005]</li> </ul>
<ul style="list-style-type: none"> <li>• <b>AA Zafra:</b> Lungo la N432 circa 85 km a SE di Badajoz via St. Marta. Area riservata, recintata e custodita, pianeggiante e asfaltata in centro. Rifornimento e scarico. [GPS 38.4550-N 6.41139-O].  [www.lapaca.org 2007]</li> </ul>
<ul style="list-style-type: none"> <li>• Balears</li> </ul>
<ul style="list-style-type: none"> <li>• <b>PS Na Macare:</b> Sulla costa N di Menorca di fronte a Port d'Addaia. Possibile pernottamento nel parcheggio prossimo al mare. Arrivare alla sera per trovare posto. [Plein Air 324:70]</li> </ul>
<ul style="list-style-type: none"> <li>• <b>PS Sant Carles de Peralta:</b> Sull'isola di Ibiza. Parcheggio privato per sosta camper a pagamento a 500m dal mare. [Plein Air 297:147]</li> </ul>
<ul style="list-style-type: none"> <li>• <b>PS Sant Tomas:</b> Sulla costa S di Menorca accesso alla Platja di Binigaus. Possibile pernottamento nel parcheggio di fronte al primo ristorante entrando in paese.. [Plein Air 324:70]</li> </ul>
<ul style="list-style-type: none"> <li>• Barcelona</li> </ul>
<ul style="list-style-type: none"> <li>• <b>PS Arenys de Mar:</b> Lungo la litoranea NII circa 35 km a N di Barcelona, sulle coste mediterranee. Parcheggio in riva al mare, appena usciti dal paese, nei pressi del McDonald. [R. Diato 2002]</li> </ul>
<ul style="list-style-type: none"> <li>• <b>AA Argentona:</b> Uscita 2 della C60 circa 5 km ad O di Mataro verso Granollers. Caravaning Park El Cros, a pagamento con tutti i servizi. [GPS 41.53556-N 2.41806-E].  [www.autocaravanismo.es 2010]</li> </ul>
<ul style="list-style-type: none"> <li>• <b>AA Avinyonet del Penedes:</b> Lungo la N340 circa 10 km ad E di Vilafranca del Penedes verso Barcelona. Area privata a pagamento presso l'agriturismo Art Cava a</li> </ul>

N dell'abitato. [GPS 41.36729-N 1.77308-E].  [www.autocaravanismo.es 2010]
<ul style="list-style-type: none"> <li>• <b>CS Banyeres del Penedes:</b> Lungo la A7, uscita 30, circa 40 km a SO di Barcelona verso Tarragona. Camper service segnalato nell'area di autostradale Penedes, circa 5 km a S, in direzione entrambe le direzioni. [GPS 41.28833-N 1.59000-E]. [www.lapaca.org 2008]</li> </ul>
<ul style="list-style-type: none"> <li>• <b>PS Barcelona:</b> Parcheggio recintato a pagamento circa 100m a S della statua di Cristoforo Colombo(Cristobal Colon) a dx provenendo dalla Rambla e da Pl. de Catalunya. Servizi e possibile carico d'acqua. ATTENZIONE ALLA SICUREZZA. [GPS 41.37173-N 2.17384-E]. [F. Zucca 2005]</li> </ul>
<ul style="list-style-type: none"> <li>• <b>PS Barcelona:</b> Parcking Bus Glories, in Avinguda Diagonal 280. Sorvegliato 24h al giorno. A pagamento, con carico acqua, toilette e scarico a cassetta. Perfettamente collegato. Uscita Glorias dal raccordo autostradale, poi indicazioni Parking Bus. [GPS 41.40394-N 2.18875-E]. [Barbara 2011]</li> </ul>
<ul style="list-style-type: none"> <li>• <b>AA Barcelona:</b> Parcheggio St. Andria de Besos, a pagamento adibito a sosta camper in Ronda Sant Ramon de Penyafort, angolo Carrer del Taulat, con servizi di carico, scarico e allaccio elettrico. [GPS 41.41403-N 2.22294-E]. [www.autocaravanismo.es 2010]</li> </ul>
<ul style="list-style-type: none"> <li>• <b>CC Barcelona:</b> Campeggio Tres Estrellas per la C31 al km 186 verso Casteldefels. [GPS 41.27225-N 2.04128-E]. [www.camping3strellas.com 2008]</li> </ul>
<ul style="list-style-type: none"> <li>• <b>AA Barcelona:</b> Posti riservati presso il parcheggio Montjuic, in Placa de Padre Eusebi Millan. [GPS 41.36739-N 2.14674-E]. [www.googleearth.it 2009]</li> </ul>
<ul style="list-style-type: none"> <li>• <b>PS Calaf:</b> Lungo la N141 circa 20 km a N di Igualada. Parcheggio presso la stazione di servizio alla periferia dell'abitato nel sobborgo Barrio la Pineda. [GPS 41.73290-N 1.52710-E]. [www.autocaravanismo.es 2010]</li> </ul>
<ul style="list-style-type: none"> <li>• <b>PS Casteldefels:</b> Lungo la litoranea N246 circa 25 km a S di Barcelona. Parcheggio tra il mare, la superstrada e la ferrovia. [Fermines 2001]</li> </ul>
<ul style="list-style-type: none"> <li>• <b>PS El Masnou:</b> Lungo la costiera NII circa 10 km a NE di Barcelona via Badalona. A 500 metri dalla stazione del treno in direzione Barcellona area ad apertura stagionale con servizi a pagamento. [GPS 41.4793-N 2.31920-E]. [F. Longo 2004]</li> </ul>
<ul style="list-style-type: none"> <li>• <b>CC El Masnou:</b> Lungo la costiera NII circa 10 km a NE di Barcelona via Badalona. Campeggio El Masnou, con tutti i servizi. Fermata treno per Barcellona. Attenzione ai furti anche all'interno del camping. [GPS 41.47556-N 2.30389-E]. [I. Musella 2008]</li> </ul>
<ul style="list-style-type: none"> <li>• <b>CS Granollers:</b> Lungo la A7 circa 30 km a NE di Barcelona verso Girona. Camper service segnalato nell'area di autostradale Montseny, circa 10 km dopo l'uscita 12, in direzione Nord. [GPS 41.6470-N 2.42586-E]. [Barbara 2011]</li> </ul>
<ul style="list-style-type: none"> <li>• <b>PS Jorba:</b> Lungo la NII circa 60 km a NO di Barcelona verso Lleida via</li> </ul>











<p>Igualada. Area di servizio BP con ristorante e parcheggio, nei pressi dell'uscita per Jorba sull'autovia. [Folletto 1995]</p>
<ul style="list-style-type: none"> <li>• <b>AA Llica de Vall:</b> Lungo la C155 circa 30 km a NE di Barcelona. Area di servizio a pagamento, privata e coperta presso Caravaning Park Valles in Can Coll 16. [GPS 41.58174-N 2.23949-E]. <a href="#">G</a> [www.autocaravanismo.es 2010]</li> </ul>
<ul style="list-style-type: none"> <li>• <b>PS Malgrat de Mar:</b> Lungo la litoranea NII circa 55 km a N di Barcelona, sulle coste mediterranee. Ampia zona frequentata dai campeggiatori di fianco alla zona campeggi di fronte alla spiaggia. [Fermines 2001]</li> </ul>
<ul style="list-style-type: none"> <li>• <b>CS Martorell:</b> Lungo la A2 circa 15 km a SO di Barcelona. Presso l'area di servizio autostradale Lobregat. [GPS 41.46611-N 1.97722-E]. <a href="#">G</a> [T. Mengoli 2007]</li> </ul>
<ul style="list-style-type: none"> <li>• <b>PS Montserrat:</b> Da Martorell la C1411/E09 verso NO per circa 25 km, a Monistroll viabilita locale per salire la monastero. Possibile pernottamento nel panoramico parcheggio del monastero. [P. Maraldi 2003]</li> </ul>
<ul style="list-style-type: none"> <li>• <b>AA Navarcles:</b> Lungo la N141, circa 10 km a NE di Manresa. Area comunale con servizi, scarico e pernottamento, nel centro abitato. [GPS 41.75306-N 1.91278-E]. <a href="#">G</a> [www.autocaravanismo.es 2010]</li> </ul>
<ul style="list-style-type: none"> <li>• <b>PS Rupit:</b> Da Vic la N152 verso N per 10 km, poi verso E per 35 km via Manlleu. Sulla dx all'ingresso del paese grande parcheggio prossimo al torrente con lavabi e bar. [Fermines 2001]</li> </ul>
<ul style="list-style-type: none"> <li>• <b>PS Sitges:</b> Lungo la C31 circa 35 km a SO di Barcelona. Parcheggio antistante l'ingresso al porto turistico, prossimo alla spiaggia. Verificare restrizioni stagionali. Prestare attenzione alla sicurezza. [GPS 41.23583-N 1.82722-E]. <a href="#">G</a> [www.acpasion.com 2007]</li> </ul>
<ul style="list-style-type: none"> <li>• <b>AA Sitges:</b> Lungo la C31 circa 35 km a SO di Barcelona. Area riservata con tutti i servizi e sosta consentita a pagamento. [GPS 41.25062-N 1.81480-E]. <a href="#">G</a> [www.autocaravanismo.es 2010]</li> </ul>
<ul style="list-style-type: none"> <li>• <b>CS St. Andreu de la Barca:</b> Lungo la BV1501 circa 25 km a NO di Bcelona. Colonnina servizi e scarico a pozzetto presso l'ara di servizioCTW all'antrata dell'abitato. [GPS 41.45366-N 1.96900-E]. <a href="#">G</a> [www.viajarenautocaravana.org 2009]</li> </ul>
<ul style="list-style-type: none"> <li>• <b>CS Vilanova i la Geltru:</b> Lungo la C31 circa 45 km a SO di Barcelona. Colonnina sevizi e scarico presso l'ara di servizio. [GPS 41.22861-N 1.73889-E]. <a href="#">G</a> [www.viajarenautocaravana.org 2009]</li> </ul>
<hr/> <ul style="list-style-type: none"> <li>• Burgos</li> </ul>
<ul style="list-style-type: none"> <li>• <b>AA Aranda de Duero:</b> Lungo la A1 circa 80 km a S di Burgos. Area comunale centrale in Manzan de M5. [GPS 41.66856-N 3.69438-O]. <a href="#">G</a></li> </ul>











[www.autocaravanismo.es 2010]
<ul style="list-style-type: none"> <li>• <b>PS Burgos:</b> Lungo il Camino de Santiago. Parcheggio antistante il monumentale complesso monastico della Cartuja de Miraflores. [GPS 42.33800-N 3.65750-O].  [S. Righetti 2008]</li> </ul>
<ul style="list-style-type: none"> <li>• <b>PS Burgos:</b> Lungo il Camino de Santiago. Parcheggio a pagamento Caballeros lungo il fiume vicino alla cattedrale, lato mura centro storico. [Plein Air 374:94]</li> </ul>
<ul style="list-style-type: none"> <li>• <b>CS Burgos:</b> Lungo il Camino de Santiago. Presso il centro commerciale all'inizio della N623 diretta a Santander. [GPS 42.35840-N 3.69490-O].  [E. Borghi 2001]</li> </ul>
<ul style="list-style-type: none"> <li>• <b>PS Burgos:</b> Lungo il Camino de Santiago. Possibile pernottamento nel parcheggio di Plaza St. Teresa, non custodito, lungo il fiume, tra il Paseo de la Quinta e Calle Conde de Vallelano. [GPS 42.34030-N 3.69450-O].  [I. Segalina 2008]</li> </ul>
<ul style="list-style-type: none"> <li>• <b>PS Burgos:</b> Lungo il Camino de Santiago. Possibile pernottamento nel parcheggio del Monasterio de las Huelgas. Ristoranti e bar economici nelle vicinanze. [GPS 42.33700-N 3.72079-O].  [M. Giornelli 2004]</li> </ul>
<ul style="list-style-type: none"> <li>• <b>AA Espinosa de los Monteros:</b> Lungo la C6318 circa 70 km a SO di Bilbao. Area a pagamento presso il Parking Las Cocinas, con tutti i servizi alla periferia N dell'abitato. [GPS 43.08556-N 3.55694-O].  [www.autocaravanismo.es 2010]</li> </ul>
<ul style="list-style-type: none"> <li>• <b>PS Espinosa de los Monteros:</b> Lungo la C6318 circa 70 km a SO di Bilbao. Possibile pernottamento presso il parcheggio dietro la chiesa. [GPS 43.07527-N 3.55305-O].  [www.lapaca.org 2007]</li> </ul>
<ul style="list-style-type: none"> <li>• <b>PS Ibeas de Juarros:</b> Lungo la N120 circa 15 km ad E di Burgos. Lungo il Camino de Santiago. Possibile pernottamento nel parcheggio a lato della chiesa. [GPS 42.32916-N 3.53639-O].  [G. Battistella 2008]</li> </ul>
<ul style="list-style-type: none"> <li>• <b>AA Miranda de Ebro:</b> Lungo la NI circa 30 km a SO di Vitoria Gasteiz. Area municipale con tutti i servizi nei pressi dell'Hotel Tudanca, vicino al Rio Ebro. [GPS 42.68861-N 2.95361-O].  [www.autocaravanismo.es 2010]</li> </ul>
<ul style="list-style-type: none"> <li>• <b>PS Santa Gadea del Cid:</b> Da Burgos la N623 verso N per circa 90 km, via Puerto de Marano de Masa, Escalada, a Cilleruelo de Bezana, la BU642 verso O per 10 km, a Arija circa 10 km verso S. Lasciare la nazionale per trovare il villaggio. Passare la notte presso la cappella. [www.vayacamping.net 2001]</li> </ul>
<ul style="list-style-type: none"> <li>• <b>PS Santo Domingo de Silos:</b> Lungo la BU910 circa 70 km a SE di Burgos. Parcheggio sotto le mura del Monastero. [GPS 41.96222-N 3.41917-O].  [www.acpasion.com 2007]</li> </ul>
<ul style="list-style-type: none"> <li>• <b>PS Caceres:</b> Lungo la N521 circa 50 km ad O di Trujillo verso Portalegre(P). Piazzale dell'ospedale, tranquillo e ampio. [GPS 39.46620-N 6.37028-O].  [Plein Air 248:77]</li> </ul>












<ul style="list-style-type: none"> <li>• <b>PS Caceres:</b> Lungo la N521 circa 50 km ad O di Trujillo verso Portalegre(P). Sotto la Plaza de Toros, vicino al centro, tranquillo parcheggio limitrofo alla caserma della Guardia Civil. [GPS 39.48148-N 6.37277-O].  [Lidia Roby 2000]</li> </ul>
<ul style="list-style-type: none"> <li>• <b>PS Caceres:</b> Lungo la N521 circa 50 km ad O di Trujillo verso Portalegre(P). Possibile pernottamento presso la diga dell'Embalse de Guadiloba, circa 10 km dal centro verso Trujillo. [GPS 39.48560-N 6.29889-O].  [A. Guillard 1998]</li> </ul>
<ul style="list-style-type: none"> <li>• <b>CS Caceres:</b> Lungo la N521 circa 50 km ad O di Trujillo verso Portalegre(P). Presso l'area di servizio Traexsa, lungo la N630, con carico, scarico e allaccio elettrico. [GPS 39.38332-N 6.34787-O].  [www.autocaravanas-etapas-en-libertad.com 2005]</li> </ul>
<ul style="list-style-type: none"> <li>• <b>AA Caceres:</b> Lungo la N521 circa 50 km ad O di Trujillo verso Portalegre(P). Presso l'area di servizio Valhondo, in Calle de Lope de Vega di fronte alla chiesa di San Blas, con carico, scarico e allaccio elettrico. [GPS 39.48039-N 6.36650-O].  [www.autocaravanismo.es 2010]</li> </ul>
<ul style="list-style-type: none"> <li>• <b>PS Guadalupe:</b> Da Talavera de la Reina la N502 verso S per 50 km, a La Nava de Ricomalillo la C401 verso SO per 55 km via El Campillo de la Jara. Possibile pernottamento nelle vie adiacenti al Monastero della Vergine Nera. [E. Borghi 2001]</li> </ul>
<ul style="list-style-type: none"> <li>• <b>PS Jerte:</b> Lungo la N110/N630 circa 130 km a SO di Avila verso Plasencia. Possibile pernottamento nel parcheggio in riva al fiume. [www.acpasion.com 2005]</li> </ul>
<ul style="list-style-type: none"> <li>• <b>AA Logrosan:</b> Lungo la N102 circa 50 km a NE di Miajadas. Alla periferia dell'abitato con servizi e sosta gratuita. [GPS 39.33327-N 5.47911-O].  [www.lapaca.org 2011]</li> </ul>
<ul style="list-style-type: none"> <li>• <b>PS Monfrague(Parco de):</b> Tra Plasencia, Navalmoral de la Mata e Caceres. Sosta notturna consentita nell'area gratuita attrezzata vicino all'ufficio informazioni all'ingresso al parco. [GPS 39.94333-N 6.08472-O].  [www.areasac.es 2008]</li> </ul>
<ul style="list-style-type: none"> <li>• <b>PS Navalmoral de la Mata:</b> Lungo la NV circa 60 km a SE di Plasencia verso Talavera de la Reina, Toledo. All'ingresso della citta girare a sx, parcheggio in centro, tranquillo e sicuro. [G. Andreoletti 1997]</li> </ul>
<ul style="list-style-type: none"> <li>• <b>PS Plasencia:</b> Lungo la N110/N630 circa 150 km a SO di Avila. Possibile pernottamento nel parcheggio della Puerta de Trujillo, prossimo al centro, affollato. [GPS 43.38747-N 4.28707-O].  [www.acpasion.com 2005]</li> </ul>
<ul style="list-style-type: none"> <li>• <b>PS Romangordo:</b> Lungo la A5, uscita 200, circa 20 km a SO di Navalmoral de la Mata. Possibile pernottamento presso la piazza con la fontana all'inizio del centro abitato. [GPS 39.74111-N 5.69250-O].  [F. Fanti 2007]</li> </ul>
<ul style="list-style-type: none"> <li>• <b>PS Trujillo:</b> Lungo la N521 circa 50 km ad E di Caceres. Ampi spazi nei viali che circondano la citta vecchia. [Plein Air 308:44]</li> </ul>
<ul style="list-style-type: none"> <li>• <b>PS Villarreal de San Carlos:</b> Lungo la N524 circa 30 km a S di Plasencia.</li> </ul>

<p>Possibile pernottamento, chiedendo l'autorizzazione presso gli uffici del Parco di Monfrague. [www.acpasion.com 2005]</p>
<hr/>
<ul style="list-style-type: none"> <li>• Cadiz</li> </ul>
<ul style="list-style-type: none"> <li>• <b>PS Algeciras:</b> Lungo la N340 circa 25 km a NE di Tarifa e 15 km ad O di Gibilterra. Possibile pernottamento nel parcheggio del porto in attesa dell'imbarco. Prestare attenzione alla sicurezza. [GPS 36.13379-N 5.44537-O].  [S. Prian 2004]</li> </ul>
<ul style="list-style-type: none"> <li>• <b>PS Algeciras:</b> Lungo la N340 circa 25 km a NE di Tarifa e 15 km ad O di Gibilterra. Possibile pernottamento nel parcheggio, Continental Parking, custodito a pagamento vicino al porto. [GPS 36.12826-N 5.44282-O].  [www.continentalparking.com 2004]</li> </ul>
<ul style="list-style-type: none"> <li>• <b>PS Algeciras:</b> Lungo la N340 circa 25 km a NE di Tarifa e 15 km ad O di Gibilterra. Possibile pernottamento nel parcheggio del centro commerciale Palmones. [GPS 36.18141-N 5.43969-O].  [S. Semprini 2010]</li> </ul>
<ul style="list-style-type: none"> <li>• <b>PS Arcos de la Frontera:</b> Lungo la N342 circa 30 km ad E di Jerez de la Frontera, verso Ronda. Parcheggio del centro disturbato ma in ottima posizione, a pagamento, interessante pueblos blancos. [GPS 36.74805-N 5.80664-O].  [www.vayacamping.net 2001]</li> </ul>
<ul style="list-style-type: none"> <li>• <b>PS Arcos de la Frontera:</b> Lungo la N342 circa 30 km ad E di Jerez de la Frontera, verso Ronda. Sosta notturna possibile nel parcheggio del piazzale prossimo al giardino botanico e al parcheggio bus. [C. Montermini 2008]</li> </ul>
<ul style="list-style-type: none"> <li>• <b>PS Casas de Porro:</b> Lungo la litoranea, circa 10 km a NO di Tarifa. Ottimo spiazzo per pernottamento molto frequentato, di fronte alla Playa de Valdevaqueros con due bar e affitto windsurf. [GPS 36.06796-N 5.68565-O].  [L. Rocchitelli 2009]</li> </ul>
<ul style="list-style-type: none"> <li>• <b>PS Chipiona:</b> Al termine della C6040, 10 km ad O di Sanlucar de Barrameda, alla foce del Guadalquivir. Possibile pernottamento nel grande parcheggio sterrato alle spalle del Paseo Maritimo, direttamente sulla spiaggia. [GPS 36.74306-N 6.43250-O].  [www.acpasion.com 2007]</li> </ul>
<ul style="list-style-type: none"> <li>• <b>PS Chipiona:</b> Al termine della C6040, 10 km ad O di Sanlucar de Barrameda, alla foce del Guadalquivir. Possibile pernottamento nel grande parcheggio del porto. [GPS 36.74530-N 6.42769-O].  [L. Rocchitelli 2009]</li> </ul>
<ul style="list-style-type: none"> <li>• <b>PS Conil de la Frontera:</b> Lungo la N340 a SO di Cadiz, verso Tarifa. Possibile sosta notturna nel parcheggio libero di fronte alla spiaggia, prossimo al centro, con fontana e discoteca nella vicinanze. [GPS 36.27167-N 6.08973-O].  [S. Bergamaschi 2002]</li> </ul>
<ul style="list-style-type: none"> <li>• <b>AA El Bosque:</b> Lungo la A372 circa 35 km ad E di Arcos de la Frontera. Area municipale con tutti i servizi in Calle de Juan Ramon Jimenez. [GPS 36.75694-N</li> </ul>











5.51083-O]. <a href="#">G</a> [www.autocaravanismo.es 2010]
<ul style="list-style-type: none"> <li>• <b>PS El Puerto de Santa Maria:</b> Lungo la NIV circa 35 km da Cadiz, verso Jerez. Sosta nel parcheggio della Plaza de Toros, acqua nei pressi. Noto centro vinicolo. [GPS 36.59650-N 6.23223-O]. <a href="#">G</a> [L. Rocchitelli 2009]</li> </ul>
<ul style="list-style-type: none"> <li>• <b>PS Grazalema:</b> Lungo la A372 circa 25 km ad O di Ronda verso Arcos de la Frontera. Possibile sosta notturna nel parcheggio libero del Mirador, nella zona alta del villaggio. [GPS 36.75810-N 5.36308-O]. <a href="#">G</a> [www.googleearth.it 2008]</li> </ul>
<ul style="list-style-type: none"> <li>• <b>PS La Linea de la Concepcion:</b> Lungo la N340 circa 40 km a NE di Tarifa di fronte a Gibilterra. Possibile pernottamento nel parcheggio del supermercato Carrefour. [GPS 36.17274-N 5.36309-O]. <a href="#">G</a> [Giovanni 2008]</li> </ul>
<ul style="list-style-type: none"> <li>• <b>PS La Linea de la Concepcion:</b> Lungo la N340 circa 40 km a NE di Tarifa di fronte a Gibilterra. Possibile sosta nello squallido parcheggio sterrato antistante la rocca di Gibilterra. [GPS 36.15666-N 5.34500-O]. <a href="#">G</a> [F. Bini 2009]</li> </ul>
<ul style="list-style-type: none"> <li>• <b>PS Medina Sidonia:</b> Lungo la A390 circa 50 km ad E di Cadiz. Pernottamento possibile nell'ampio parcheggio in Av. de la Janda, alla periferia S dell'abitato. [GPS 36.45305-N 5.92527-O]. <a href="#">G</a> [www.casasdelautocaravanismo.blogspot.com 2010]</li> </ul>
<ul style="list-style-type: none"> <li>• <b>AA Olvera:</b> Lungo la A384 circa 40 km a NE di El Bosque. Area autorizzata a pagamento presso la vecchia stazione. [GPS 36.94130-N 5.25300-O]. <a href="#">G</a> [www.autocaravanismo.es 2010]</li> </ul>
<ul style="list-style-type: none"> <li>• <b>PS Puerto Real:</b> Lungo la NIV circa 25 km da Cadiz verso Jerez. Pernottamento in prossimità sulla spiaggia. [GPS 36.52577-N 6.18720-O]. <a href="#">G</a> [www.vayacamping.net 2001]</li> </ul>
<ul style="list-style-type: none"> <li>• <b>PS Punta Palomas:</b> Da Tarifa la N340 verso Cadiz per circa 10 km, poi viabilità locale verso il mare per 5 km. Grande parcheggio della spiaggia Valdevaqueros, tranquillo. Mare stupendo, surfisti. [GPS 36.06934-N 5.69001-O]. <a href="#">G</a> [S. Cainelli 2004]</li> </ul>
<ul style="list-style-type: none"> <li>• <b>PS Rota:</b> Da Cadiz la NIV fino a El Puerto de S. Maria, poi la C6040 verso Sanlucar per circa 20 km, poi deviare verso la costa per 10 km. Sulla spiaggia di fronte all'oceano. Fare riferimento al terreno militare. [www.vayacamping.net 2001]</li> </ul>
<ul style="list-style-type: none"> <li>• <b>PS Sanlucar de Barrameda:</b> Lungo la N440, circa 25 km ad O di Jerez, alla foce del Guadalquivir. Pernottamento lungofiume vicino agli alberghi. Di giorno possibilità di sosta in centro vicino alla Plaza de Toros e alle Bodega del vino. [GPS 36.78417-N 6.35889-O]. <a href="#">G</a> [www.asandac.org 2008]</li> </ul>
<ul style="list-style-type: none"> <li>• <b>PS Tarifa:</b> Lungo la N340 circa 25 km a SO di Algeciras. Possibile pernottamento nel parcheggio del porto in attesa dell'imbarco. [GPS 36.00944-N 5.60583-O]. <a href="#">G</a> [G. Bertaglia 2007]</li> </ul>
<ul style="list-style-type: none"> <li>• <b>PS Tarifa:</b> Lungo la N340 circa 25 km a SO di Algeciras. Ottimo spiazzo per</li> </ul>









<p>pernottamento, visita della città e fruizione della spiaggia alle spalle della stazione di servizio in Calle de Batalla de Salado. [GPS 36.01743-N 5.61038-O].  [A. Bacchiocchi 2009]</p>
<ul style="list-style-type: none"> <li>• <b>PS Tarifa:</b> Lungo la N340 circa 25 km a SO di Algeciras. Possibile pernottamento, visita della città e fruizione della spiaggia nel parcheggio della Playa de los Lances. [GPS 36.01555-N 5.61083-O].  [www.casasdelautocaravanismo.blogspot.com 2010]</li> </ul>
<ul style="list-style-type: none"> <li>• <b>PS Torreguadiaro:</b> Lungo la A383 circa 20 km a N di Gibraltar Ampio e capiente parcheggio alle spalle della spiaggia. [GPS 36.29751-N 5.27205-O].  [G. Bertaglia 2007]</li> </ul>
<ul style="list-style-type: none"> <li>• <b>PS Torreguadiaro:</b> Lungo la A383 circa 20 km a N di Gibraltar Pernottamento presso parcheggio gratuito fronte mare della spiaggia alla periferia dell'abitato. [GPS 36.31026-N 5.25935-O].  [Beimar 2009]</li> </ul>
<ul style="list-style-type: none"> <li>• <b>PS Vajer de la Frontera:</b> Lungo la N340 circa 50 km a SE di Cadiz. Pernottamento possibile nell'ampio parcheggio alla periferia N dell'abitato. [GPS 36.25583-N 5.96722-O].  [www.casasdelautocaravanismo.blogspot.com 2010]</li> </ul>
<ul style="list-style-type: none"> <li>• <b>PS Zahara de los Atunes:</b> Da Tarifa la N340 verso Cadiz per circa 30 km poi deviare verso la litoranea, Zahara a 10 km. Zona molto frequentata, pernottamento possibile nel parcheggio nei pressi delle rovine romane di Bolonia. [GPS 36.08848-N 5.77207-O].  [www.vayacamping.net 2001]</li> </ul>
<hr/> <ul style="list-style-type: none"> <li>• Cantabria</li> </ul>
<ul style="list-style-type: none"> <li>• <b>AA Alto Campoo:</b> Lungo la CA183 circa 30 km ad O di Reinosa, circa 50 km a S di Torrelavega per la N611/A67. Sotto il Pico de Tres Mares. Area privata gestita per conto del governo regionale con posti riservati prossima alla stazione di sport invernali. Vietate attività di campeggio. [GPS 43.03750-N 4.37667-O].  [www.autocaravanismo.es 2010]</li> </ul>
<ul style="list-style-type: none"> <li>• <b>PS Barcena Mayor:</b> Da Cabezon de la Sal, uscita 249 della A8 circa 20 km ad O di Torrelavega, la CA180 verso S per 20 km, poi seguire per Correpoco, Barcena Mayor. Possibile pernottamento nel parcheggio centrale del villaggio. Sosta consentita 24h. [GPS 43.14667-N 4.19667-O].  [www.areasac.es 2009]</li> </ul>
<ul style="list-style-type: none"> <li>• <b>PS Castro Urdiales:</b> Lungo al N634 circa 30 km a NO di Bilbao verso Santander. Parcheggio lungo i giardini del porto, senza servizi e affollato. [GPS 43.38241-N 3.21776-O].  [Fermines 2001]</li> </ul>
<ul style="list-style-type: none"> <li>• <b>PS Castro Urdiales:</b> Lungo al N634 circa 30 km a NO di Bilbao verso Santander. Possibile pernottare nel parcheggio del vecchio stadio di calcio e della Plaza de Toros. [GPS 43.38869-N 3.23015-O].  [S. Righetti 2008]</li> </ul>
<ul style="list-style-type: none"> <li>• <b>PS Cobreces:</b> Sulla C6316 circa 15 km ad O di Santillana del Mar. Pernottamento</li> </ul>












<p>possibile nello spiazzo prospiciente la Playa de Luana. [GPS 43.39370-N 4.22010-O].  [C. G. Candela 2001]</p>
<ul style="list-style-type: none"> <li>• <b>PS Comillas:</b> Sulla C6316 circa 50 km ad O di Santander via Santillan del Mar. Pernottamento possibile in parcheggio sul lungomare tra il porto e la spiaggia. Verificare restrizioni stagionali. [GPS 43.39083-N 4.28944-O].  [F. Fanti 2007]</li> </ul>
<ul style="list-style-type: none"> <li>• <b>PS Comillas:</b> Sulla C6316 circa 50 km ad O di Santander via Santillan del Mar. Pernottamento possibile nel piccolo parcheggio sotto il Palacio de Sobrellano. [GPS 43.38376-N 4.29476-O].  [Fermines 2001]</li> </ul>
<ul style="list-style-type: none"> <li>• <b>AA Comillas:</b> Sulla C6316 circa 50 km ad O di Santander via Santillan del Mar. Pernottamento possibile nel parcheggio del centro polisportivo. [GPS 43.38747-N 4.28707-O].  [www.acpasion.com 2005]</li> </ul>
<ul style="list-style-type: none"> <li>• <b>PS El Astillero:</b> Lungo la N635 circa 5 km a SE di Santander in direzione Bilbao. Possibile pernottamento nel parcheggio per Tir all'ingresso del paese. [E. Borghi 2001]</li> </ul>
<ul style="list-style-type: none"> <li>• <b>PS Fuente De:</b> Da Unquera, uscita 272 della N621, verso S per circa 40 km fino a Potes. Seguire poi indicazioni per Fuente De lungo il Rio Deva. Possibile pernottamento nel parcheggio della Teleferica de Fuente per i Picos de Europa. Sterrato, sconnesso, in leggera pendenza. Preferibile utilizzare la parte a monte. [GPS 43.144619-N 4.814142-O].  [D. Stillitano 2005]</li> </ul>
<ul style="list-style-type: none"> <li>• <b>PS Islares:</b> Lungo la N634 circa 40 km ad O di Bilbao via Castro Urdiales. Possibile sosta presso la Playa Arenillas e la foce del fiume. Docce e wc, retrostante al ristorante Lantaran. [GPS 43.40444-N 3.31210-O].  [Gi Di Geff 2009]</li> </ul>
<ul style="list-style-type: none"> <li>• <b>PS Laredo:</b> Uscita 169 della A8/E70 o sulla litoranea N634, circa 60 km ad O di Bilbao verso Santander. Vasto parcheggio al termine del lungomare, di fronte alla foce e alla lunghissima spiaggia. [GPS 43.43283-N 3.45037-O].  [www.googleearth.it 2009]</li> </ul>
<ul style="list-style-type: none"> <li>• <b>PS Laredo:</b> Uscita 169 della A8/E70 o sulla litoranea N634, circa 60 km ad O di Bilbao verso Santander. Possibile pernottamento presso il parcheggio per tir di fronte allo stadio di calcio. [GPS 43.41277-N 3.43939-O].  [www.acpasion.com 2005]</li> </ul>
<ul style="list-style-type: none"> <li>• <b>PS Lebena:</b> Da Unquera, uscita 272 della N634, la N621 verso S per circa 35 km, oltre il Desfiladero de la Hermida. Possibile pernottamento presso il parcheggio del santuario di Nuestra Seg.ra de Lebena. [GPS 43.21519-N 4.58995-O].  [www.autocaravanas-etapas-en-libertad.com 2005]</li> </ul>
<ul style="list-style-type: none"> <li>• <b>PS Liencres:</b> Lungo la CA300 circa 20 km a dO di Santder lungo la costa. possibile pernottamento presso il parcheggio della Playa de Valdearenas, in direzione di Boo de Pielagos. Molto frequentata da surfisti. [GPS 43.45000-N 3.96361-O].  [T. Mengoli 2007]</li> </ul>
<ul style="list-style-type: none"> <li>• <b>AA Lierganes:</b> Lungo la CA260, circa 10 km a S dell'uscita di Valdecilla della A8 a</li> </ul>

<p>SE di Santander via El Astillero. Tutti i servizi a gestione comunale nel parcheggio della stazione ferroviaria presso il caratteristico centro storico, patrimonio artistico nazionale. [GPS 43.34505-N 3.74214-O].  [www.autocaravanismo.es 2010]</p>
<ul style="list-style-type: none"> <li>• <b>AA Obregon:</b> Circa 20 km a S di Santander via N623, CA142. Possibile pernottamento nel parcheggio del Parque de Cabarceno. Sosta, scarichi e attrezzature di pic nique a disposizione nel parcheggio del parco zoologico naturale. [GPS 43.35810-N 3.82240-O].  [www.autocaravanismo.es 2010]</li> </ul>
<ul style="list-style-type: none"> <li>• <b>AA Ojedo:</b> Da Unquera, uscita 272 della N634, la N621 verso S per circa 35 km, oltre il Desfiladero de la Hermida. Presso l'area di servizio sulla statale con posti riservati e servizi presso la stazione di servizio. [GPS 43.16681-N 4.60629-O].  [www.autocaravanas-etapas-en-libertad.com 2005]</li> </ul>
<ul style="list-style-type: none"> <li>• <b>PS Orinon:</b> Lungo la N634 circa 40 km ad O di Bilbao via Castro Urdiales. Pernottamento tollerato nella striscia di terra tra il camping e la spiaggia. [GPS 43.39917-N 3.32611-O].  [F. Fanti 2007]</li> </ul>
<ul style="list-style-type: none"> <li>• <b>PS Playa de Oyambre:</b> Lungo la C6316 tra Comillas e San Vicente de la Barquera. Parcheggio della spiaggia gratuito con docce. [GPS 43.38970-N 4.33070-O].  [Fermines 2001]</li> </ul>
<ul style="list-style-type: none"> <li>• <b>PS Playa de Santa Justa:</b> All'uscita da Santillana verso Comillas seguire le indicazioni per Suances per 10 km. Piccolo e idilliaco parcheggio della spiaggia al termine della strada con servizi. [GPS 43.41170-N 4.13880-O].  [Fermines 2001]</li> </ul>
<ul style="list-style-type: none"> <li>• <b>PS Potes:</b> Da Unquera, uscita 272 della N634, la N621 verso S per circa 40 km oltre il Desfiladero de la Hermida. Possibile pernottamento nel parcheggio del monastero di St. Toribio de Liebana. Asfaltato, con vista stupenda. [GPS 43.15000-N 4.65361-O].  [www.acpasion.com 2005]</li> </ul>
<ul style="list-style-type: none"> <li>• <b>PS Potes:</b> Da Unquera, uscita 272 della N634, la N621 verso S per circa 40 km oltre il Desfiladero de la Hermida. Possibile pernottamento nel parcheggio del centro polisportivo, dietro il consultorio medico, vicino il ponte sul rio Deva. [GPS 43.15518-N 4.62243-O].  [www.acpasion.com 2005]</li> </ul>
<ul style="list-style-type: none"> <li>• <b>AA Praves:</b> Lungo la A8 circa 25 km ad SE di Santander verso Bilbao. Tra le uscite 189 e 190 dell'autostrada gratuita. Area di parcheggio Jesus del Monte nelle due direzioni. Tutti i servizi, carico, scarico e giochi per bambini. Attenzione: aree chiuse nel 2007. [GPS 43.40278-N 3.62740-O].  [F. Graziano 2007]</li> </ul>
<ul style="list-style-type: none"> <li>• <b>PS Puerto de San Glorio:</b> Lungo la N621 circa 30 km a SO di Potes verso Portilla de La Reina. Possibile pernottamento nel parcheggio a fianco del torrente a 1609m slm. Grandiosi panorami e area pic nic. [GPS 43.06710-N 4.76530-O].  [J. Andriolet 2003]</li> </ul>
<ul style="list-style-type: none"> <li>• <b>PS Ruente:</b> Circa 20 km ad O di Torrelavega, uscita 249, a Cabezon de la Sal la CA180 verso S per circa 10 km. Possibile pernottamento nel parcheggio del parco. [GPS 43.25860-N 4.26791-O].  [www.acpasion.com 2005]</li> </ul>

<ul style="list-style-type: none"> <li>• <b>PS San Vicente de la Barquera:</b> Lungo la N634 circa 60 km ad O di Santander. Possibile pernottamento presso il comodo e capiente parcheggio dell'immensa Playa de San Vicente. [GPS 43.38910-N 4.38500-O]. <a href="#">G</a> [J. Andriolet 2003]</li> </ul>
<ul style="list-style-type: none"> <li>• <b>PS San Vicente de la Barquera:</b> Lungo la N634 circa 60 km ad O di Santander. Pernottamento possibile presso il porto dopo il ponte che conduce all'uscita O della città. [GPS 43.38634-N 4.38602-O]. <a href="#">G</a> [C. Serpe 2002]</li> </ul>
<ul style="list-style-type: none"> <li>• <b>PS San Vicente de la Barquera:</b> Uscita 264 della A8 circa 40 km ad O di Torrelavega via Cabezon de la Sal. Oltre il ponte sulla foce, parcheggio sulla passeggiata marittima. Centrale, nessun servizio, prossimo a bar, ristoranti e mercato del pesce. [GPS 43.38845-N 4.39545-O]. <a href="#">G</a> [Fermines 2001]</li> </ul>
<ul style="list-style-type: none"> <li>• <b>PS San Vicente de la Barquera:</b> Uscita 264 della A8 circa 40 km ad O di Torrelavega via Cabezon de la Sal. Possibile pernottamento nella zona polisportiva. [Fermines 2001]</li> </ul>
<ul style="list-style-type: none"> <li>• <b>PS Santander:</b> Parcheggio del faro di Cabo Mayor in Av. Del Faro. Angusto e affollato in alta stagione. [GPS 43.48806-N 3.79194-O]. <a href="#">G</a> [F. Fanti 2007]</li> </ul>
<ul style="list-style-type: none"> <li>• <b>PS Santander:</b> Possibile pernottamento presso il grande parcheggio dello stadio all'uscita O della città sul lungomare della spiaggia del Sardinero con possibilità di scarico wc a cassetta. Attenzione: sosta vietata ai camper su tutto il parcheggio con rimozione forzata dal 2006. [GPS 43.47611-N 3.79056-O]. <a href="#">G</a> [F. Graziano 2006]</li> </ul>
<ul style="list-style-type: none"> <li>• <b>PS Santander:</b> Dirigendo verso il Palacio de la Magdalena, tranquillo parcheggio nei pressi del palazzo, sulla sx. [GPS 43.46944-N 3.76694-O]. <a href="#">G</a> [C. Serpe 2002]</li> </ul>
<ul style="list-style-type: none"> <li>• <b>PS Santander:</b> Area di servizio Gornazo con tutti i servizi nelle due direzioni della A67 circa 15 km verso Torrelavega. [GPS 43.40694-N 3.98667-O]. <a href="#">G</a> [www.areasdeserviciogornazo.com 2007]</li> </ul>
<ul style="list-style-type: none"> <li>• <b>PS Santillana del Mar:</b> Lungo la CA131 circa 30 km ad O di Santander. Nei pressi le Cuevas de Altamira. Possibile pernottamento al parcheggio della scuola. Acqua alla fontana. [J. P. Rossi 1999]</li> </ul>
<ul style="list-style-type: none"> <li>• <b>PS Santillana del Mar:</b> Lungo la CA131 circa 30 km ad O di Santander. Nei pressi le Cuevas de Altamira. Possibile pernottamento al parcheggio in direzione di Santander gratuito la notte, tranquillo, piano con posti adatti ai camper. [Silvia Andrea 2002]</li> </ul>
<ul style="list-style-type: none"> <li>• <b>PS Santillana del Mar:</b> Lungo la CA131 circa 30 km ad O di Santander. Nei pressi le Cuevas de Altamira. Possibile pernottamento al parcheggio di Plaza de Ramon Pelayo, davanti alla Pausada, con acqua. [GPS 43.39078-N 4.10807-O]. <a href="#">G</a> [C. G. Candela 2001]</li> </ul>
<ul style="list-style-type: none"> <li>• <b>PS Santillana del Mar:</b> Lungo la CA131 circa 30 km ad O di Santander. Nei pressi le Cuevas de Altamira. Possibile pernottamento nella parte bassa del grande parcheggio a pagamento illuminato di fianco alle informazioni turistiche. [F.</li> </ul>




Graziano 2005]
<ul style="list-style-type: none"> <li>• <b>PS Santillana del Mar:</b> Lungo la CA131 circa 30 km ad O di Santander. Nei pressi le Cuevas de Altamira. Ampio parcheggio con entrata solo da un piccolo cartello. Costo 2 euro/24h da pagare all'entrata all'addetto della riscossione. La parte inferiore del park e su autobloccanti. [GPS 43.38944-N 4.10861-O].  [T. Mengoli 2007]</li> </ul>
<ul style="list-style-type: none"> <li>• <b>PS Santillana del Mar:</b> Lungo la CA131 circa 30 km ad O di Santander. Nei pressi le Cuevas de Altamira. Parcheggio solo diurno delle Cuevas de Altamira, visita a prenotazione. [GPS 43.37808-N 4.12347-O].  [T. Mengoli 2007]</li> </ul>
<ul style="list-style-type: none"> <li>• <b>PS Santona:</b> Circa 10 km a N della uscita 182 della A8 circa 60 km ad O di Bilbao verso Santander. Possibile pernottare nell'immenso parcheggio della Playa de Nueva Berria, nei pressi del campeggio, sulla strada per il Faro del Pescador. [GPS 43.46280-N 3.45780-O].  [J. Andriolet 2003]</li> </ul>
<ul style="list-style-type: none"> <li>• <b>PS Santona:</b> Circa 10 km a N della uscita 182 della A8 circa 60 km ad O di Bilbao verso Santander. Possibile pernottamento presso il parcheggio di fronte alla stazione di servizio Repsol nella zona industriale. [GPS 43.44965-N 3.45700-O].  [www.acpasion.com 2005]</li> </ul>
<ul style="list-style-type: none"> <li>• <b>PS Suances:</b> Lungo la CA132 circa 15 km a N di Torrelavega, sull'oceano ad O di Santander. Possibile pernottamento nel parcheggio asfaltato sul promontorio, vicino al faro e alla Playa de Los Locos. Verificare eventuali restrizioni stagionali. [GPS 43.44139-N 4.04583-O].  [F. Graziano 2006]</li> </ul>
<ul style="list-style-type: none"> <li>• <b>PS Tagle:</b> Lungo la costiera CA351 circa 5 km a SO di Suances. Parcheggio della graziosa Playa de Tagle, sabbia bianca caraibica. [GPS 43.42722-N 4.08861-O].  [F. Fanti 2007]</li> </ul>
<ul style="list-style-type: none"> <li>• <b>PS Vega de Pas:</b> Da Torrelavega la N623 verso SE per circa 35 km, a Entrambasmestas la CA263 verso E per 15 km. Possibile pernottamento presso il comodo parcheggio all'entrata dell'abitato, tra la statale e il fiume, con blocco servizi. [GPS 43.15788-N 3.78713-O].  [www.viajarenautocaravana.com 2006]</li> </ul>
<hr/>
<ul style="list-style-type: none"> <li>• Castellon</li> </ul>
<ul style="list-style-type: none"> <li>• <b>PS El Grao:</b> Sulla Costa del Azahar circa 5 km ad E di Castellon de la Plana. Possibile pernottare sul lungomare N dopo la circolatoria alla fine della pista dell'aeroporto a Platia del Pinar. [GPS 39.99833-N 0.02861-E].  [M. Costa 1999]</li> </ul>
<ul style="list-style-type: none"> <li>• <b>CS Jerica:</b> Lungo la N234/A23 circa 50 km a NO di Sagunto verso Teruel. Presso l'area di servizio prima dell'abitato lungo la statale, con scarico a pozzetto. [GPS 39.91250-N 0.56444-O].  [www.areasac.es 2008]</li> </ul>
<ul style="list-style-type: none"> <li>• <b>AA Morella:</b> Lungo la N232 circa 65 km ad O di Vinaros. Area municipale con tutti i servizi. [GPS 40.62417-N 0.09139-O].  [www.autocaravanismo.es 2010]</li> </ul>








<ul style="list-style-type: none"> <li>• <b>PS Oropesa:</b> Lungo la N340 circa 30 km a N di Castellon de la Plana. Tranquillo parcheggio della stazione ferroviaria con acqua e servizi. [GPS 40.09225-N 0.13948-E].  [Fermines 2000]</li> </ul>
<ul style="list-style-type: none"> <li>• <b>PS Parco dell'Ebro:</b> Davanti alla Casa de Fusta, di fronte alla laguna Encanyissada a S della foce del'Ebro. [GPS 40.65778-N 0.67497-E].  [Plein Air 308:44]</li> </ul>
<ul style="list-style-type: none"> <li>• <b>AA Peniscola:</b> Deviazione dalla N340 circa 5 km a S di Banicarlo verso Castello de la Plana. Area per camper presso il parcheggio a pagamento Las Moreras in Av. Papa Luna 113 dietro l'hotel Casablanca. Spiaggia vicina e lunghissima. [GPS 40.39005-N 0.41024-E].  [C. Brumat 2011]</li> </ul>
<ul style="list-style-type: none"> <li>• <b>AA Peniscola:</b> Deviazione dalla N340 circa 5 km a S di Banicarlo verso Castello de la Plana. Area a pagamento La Mercera, tutti i servizi. [GPS 40.39833-N 0.41278-E].  [P. Borciani 2011]</li> </ul>
<ul style="list-style-type: none"> <li>• <b>PS Segorbe:</b> Lungo la N234 circa 30 km a NO di Sagunto. Parcheggio della stazione ferroviaria. [GPS 39.84640-N 0.48280-O].  [www.autocaravansimo.es 2010]</li> </ul>
<hr/> <ul style="list-style-type: none"> <li>• Ciudad Real</li> </ul>
<ul style="list-style-type: none"> <li>• <b>AA Alcazar de San Juan:</b> Lungo la N420 circa 30 km a N di Tomelloso. Area municipale con carico, scarico, allaccio elettrico e tavoli in Av. De la Constitution di fronte al Parque Municipal. [GPS 39.38961-N 3.21929-O].  [www.asandac.org 2011]</li> </ul>
<ul style="list-style-type: none"> <li>• <b>AA Almuradiel:</b> Uscite 230 e 231 della A4 circa 35 km a S di Valdepenas. Area comunale presso la piscina e la statale. [GPS 38.49731-N 3.50528-O].  [www.asandac.org 2008]</li> </ul>
<ul style="list-style-type: none"> <li>• <b>PS Campo de Criptana:</b> Lungo la N420 circa 10 km ad E di Alcazar de San Juan. Area di riposo ai piedi della collina dei mulini, gratuita. [www.vayacamping.net 2001]</li> </ul>
<ul style="list-style-type: none"> <li>• <b>PS Ruidera:</b> Lungo la N430 circa 50 km ad E di Manzanares via La Solana, Alhambra. Possibile pernottamento nei pressi della laguna del Parco Naturale. [Fermines 2001]</li> </ul>
<hr/> <ul style="list-style-type: none"> <li>• Cordoba</li> </ul>
<ul style="list-style-type: none"> <li>• <b>AA Cabra:</b> Da Cordoba la A45 verso SE per 65 km, via Aguilar de la Frontera, a Lucena la A318 verso NE per 15 km. Area pubblica in Juanita la Larga, tutti i servizi. [GPS 37.46444-N 4.42278-O].  [www.autocaravanismo.es 2010]</li> </ul>
<ul style="list-style-type: none"> <li>• <b>PS Cabra:</b> Da Cordoba la A45 verso SE per 65 km, via Aguilar de la Frontera, a</li> </ul>

<p>Lucena la A318 verso NE per 15 km. Parcheggio del Centro de Interpretacion del Tren del Aceite. [GPS 37.46611-N 4.42417-O].  [www.acpasion.com 2007]</p>
<ul style="list-style-type: none"> <li>• <b>PS Cordoba:</b> Parcheggio fronte Cattedrale al di la del ponte romano, con acqua, poco conosciuto e frequenato. [GPS 37.87720-N 4.77548-O].  [www.vayacamping.net 2001]</li> </ul>
<ul style="list-style-type: none"> <li>• <b>PS Cordoba:</b> Parcheggio in Av. De Los Custodios, di fronte alla sede della polizia municipale, vigilato. [GPS 37.87545-N 4.78833-O].  [Fermines 2000]</li> </ul>
<ul style="list-style-type: none"> <li>• <b>CC Cordoba:</b> Campeggio municipale El Brillante, in Av. Del Brillante, con piscina. [GPS 37.89996-N 4.78737-O].  [D. Nincheri 2008]</li> </ul>
<ul style="list-style-type: none"> <li>• <b>PS Dona Mencia:</b> Lungo la A318 circa 30 km a NE di Lucena via Cabra. Parcheggio della vecchia stazione ferroviaria in Calle de Seneca. [GPS 37.55250-N 4.35361-O].  [www.acpasion.com 2007]</li> </ul>
<ul style="list-style-type: none"> <li>• <b>PS Medina Azahara:</b> Viabilita locale circa 10 km ad O di Cordoba. Possibile pernottamento nel parcheggio di fronte alla residenza della califfa. [GPS 37.88750-N 4.86917-O].  [C. Montermini 2008]</li> </ul>
<ul style="list-style-type: none"> <li>• <b>PS Montoro:</b> Lungo la A4 circa 45 km ad E di Cordoba. Area de descanso con bagni e bar lungo l'autovia. [GPS 37.99139-N 4.32361-O].  [T. Mengoli 2007]</li> </ul>
<ul style="list-style-type: none"> <li>• <b>PS Nueva Carteya:</b> viabilita locale circa 30 km a NE di Lucena via Cabra. Parcheggio del parco municipale. [GPS 37.58333-N 4.46861-O].  [www.acpasion.com 2007]</li> </ul>
<ul style="list-style-type: none"> <li>• <b>AA Priego de Cordoba:</b> Da Cordoba la A45 verso SE per 65 km, via Aguilar de la Frontera, a Lucena la A331 verso SE per 25 km. Area pubblica in Av. Niceto Alcalá Zamora, nel Parco Municipale. [GPS 37.44306-N 4.21194-O].  [www.autocaravanismo.es 2010]</li> </ul>
<ul style="list-style-type: none"> <li>• <b>AA Rute:</b> Da Cordoba la A45 verso SE per 65 km, via Aguilar de la Frontera, a Lucena la A331 verso SE per 25 km. Area pubblica in Calle Benameji, di fronte al Padiglione Coperto Municipale. [GPS 37.33111-N 4.37306-O].  [www.lapaca.org 2007]</li> </ul>
<hr/> <ul style="list-style-type: none"> <li>• Cuenca</li> </ul>
<ul style="list-style-type: none"> <li>• <b>PS Alarcon:</b> Lungo la NIII circa 20 km ad O di Motilla, sulle sponde dell'Embalse de Alarcon. Parcheggio dei bus all'entrata dell'abitato. [GPS 39.54611-N 2.08333-O].  [www.acpasion.com 2007]</li> </ul>
<ul style="list-style-type: none"> <li>• <b>PS Ciudad Encantada:</b> Da Cuenca verso N seguendo il corso del Rio Jucar per 27 km. Al Ventano del Diablo seguire indicazioni per Ciudad Encantada. Parcheggio di</li> </ul>










<p>fronte alla biglietteria. [GPS 40.20646-N 2.00555-O].<a href="#">G</a> [M. Moroni 2000]</p>
<ul style="list-style-type: none"> <li>• <b>PS Cuenca:</b> Sotto le mura, grande piazzale con vista sulla rupe e area di pic nic. [GPS 40.07514-N 2.14687-O].<a href="#">G</a> [M. Moroni 2000]</li> </ul>
<ul style="list-style-type: none"> <li>• <b>PS Ucles:</b> Lungo la U-V-51 circa 15 km ad E di Tarancon. Parcheggio per pernottamento alla base della rupe del monastero. [GPS 39.98610-N 2.85970-O].<a href="#">G</a> [www.autocaravanismo.es 2010]</li> </ul>
<ul style="list-style-type: none"> <li>• <b>PS Venta de Contreras:</b> Lungo la NIII, circa 120 km ad O di Valencia. Possibile pernottamento nel parcheggio del parco. [GPS 39.54301-N 1.50238-O].<a href="#">G</a> [M. Moroni 2000]</li> </ul>
<hr/> <ul style="list-style-type: none"> <li>• Girona</li> </ul>
<ul style="list-style-type: none"> <li>• <b>PS Aiguamolls de Emporda:</b> Lungo la GIV6216 circa 15 km ad E di Figueras. Possibile pernottamento, fuori stagione, nel parcheggio alberato del centro visitatori del parco ricco di daini, fenicotteri e cicogne. [GPS 42.22478-N 3.09224-E].<a href="#">G</a> [G. Battistella 2008]</li> </ul>
<ul style="list-style-type: none"> <li>• <b>PS Banyoles:</b> Lungo la N150, circa 20 km a NO di Girona verso Olot e Ripoll. Possibile pernottamento presso il solitario santuario romanico di Santa Maria de Porqueres. [GPS 42.11639-N 2.74417-E].<a href="#">G</a> [Plein Air 236:65]</li> </ul>
<ul style="list-style-type: none"> <li>• <b>PS Banyoles:</b> Lungo la N150, circa 20 km a NO di Girona verso Olot e Ripoll. Parcheggio sterrato prospiciente il lago. [GPS 41.11722-N 2.75667-E].<a href="#">G</a> [www.acpasion.com 2007]</li> </ul>
<ul style="list-style-type: none"> <li>• <b>PS Blanes:</b> Lungo la litoranea della Costa Brava, circa 70 km a N di Barcellona. Sosta difficile lungomare presso la Platja Sabanel. [GPS 41.66742-N 2.78657-E].<a href="#">G</a> [A. Guillard 1998]</li> </ul>
<ul style="list-style-type: none"> <li>• <b>PS Cadaques:</b> Lungo la litoranea della Costa Brava, circa 20 km a NE di Roses per la GI614. Circa 40 km ad E di Figueras. Possibile sosta e pernottamento nel parcheggio a pagamento prossimo al centro. Villaggio idilliaco. Possibile affollamento in alta stagione. [GPS 42.28947-N 3.27286-E].<a href="#">G</a> [F. Zucca 2005]</li> </ul>
<ul style="list-style-type: none"> <li>• <b>AA Camprodon:</b> Lungo la C38 circa 25 km a NE di Ripoll. Gradevole e comoda area alla periferia dell'abitato in prossimità del ponte romano. [GPS 42.31241-N 2.36313-E].<a href="#">G</a> [F. Zucca 2005]</li> </ul>
<ul style="list-style-type: none"> <li>• <b>PS Colera:</b> Lungo la N260 circa 5 km a S di Portbou. Possibile pernottamento nel parcheggio prospiciente la statale alla periferia dell'abitato. [GPS 42.40390-N 3.14509-E].<a href="#">G</a> [L. Rocchitelli 2009]</li> </ul>
<ul style="list-style-type: none"> <li>• <b>PS Figueras:</b> Lungo la NII/A7 circa 40 km a N di Gerona. Parcheggio a pagamento del museo Dalí. [GPS 42.26879-N 2.95941-E].<a href="#">G</a> [A. Guillard 1998]</li> </ul>










<ul style="list-style-type: none"> <li>• <b>CS Figueras:</b> Lungo la NII/A7 circa 40 km a N di Gerona. Camper Service segnalato nell'area autostradale Emporda circa 5 km a S dell'uscita 4, circa 10 km a S della citta. In entrambe le direzioni di marcia. [GPS 42.17333-N 2.93083-E]. <a href="#">G</a> [www.lapaca.org 2008]</li> </ul>
<ul style="list-style-type: none"> <li>• <b>PS Figueras:</b> Lungo la NII/A7 circa 40 km a N di Gerona. Possibile pernottamento nel parcheggio vicino al Parc Bosc Municipal e all'area sportiva. [GPS 42.26847-N 2.95530-E]. <a href="#">G</a> [G. Palanga 2004]</li> </ul>
<ul style="list-style-type: none"> <li>• <b>PS Figueras:</b> Lungo la NII/A7 circa 40 km a N di Gerona. Parcheggio Esclat, in Av. de los Paisos Catalans, solo per la sosta. [GPS 42.26086-N 2.95125-E]. <a href="#">G</a> [www.lapaca.org 2008]</li> </ul>
<ul style="list-style-type: none"> <li>• <b>PS Girona:</b> Lungo la NII/A7 da Barcelona a Perpignan(F). Sosta nel parcheggio dell'Ospedale, notevole centro storico. [GPS 41.96832-N 2.79889-E]. <a href="#">G</a> [www.vayacamping.net 2001]</li> </ul>
<ul style="list-style-type: none"> <li>• <b>PS Girona:</b> Lungo la NII/A7 da Barcelona a Perpignan(F). Pernottamento consentito nel grande parcheggio di fronte la caserma della Guardia Civil. [GPS 41.97376-N 2.82667-E]. <a href="#">G</a> [Fermines 2000]</li> </ul>
<ul style="list-style-type: none"> <li>• <b>PS Girona:</b> Lungo la NII/A7 da Barcelona a Perpignan(F). Possibile pernottamento nel parcheggio del Parco de la Devesa, prossimo alla Plaza de Toros e al fiume. [GPS 41.98520-N 2.81028-E]. <a href="#">G</a> [Flavio 2005]</li> </ul>
<ul style="list-style-type: none"> <li>• <b>PS Girona:</b> Lungo la NII/A7 da Barcelona a Perpignan(F). Possibile sosta nel comodo parcheggio alberato presso la Rotonda del Pont Pedret, pedonale. [GPS 41.98987-N 2.82187-E]. <a href="#">G</a> [M. Igorb 2009]</li> </ul>
<ul style="list-style-type: none"> <li>• <b>PS Girona:</b> Lungo la NII/A7 da Barcelona a Perpignan(F). Possibile pernottamento nel parcheggio alberato dell'aeroporto. [GPS 41.89743-N 2.76961-E]. <a href="#">G</a> [L. Rocchitelli 2009]</li> </ul>
<ul style="list-style-type: none"> <li>• <b>CS Gualta:</b> Circa 30 km ad E di Girona via C66/GI642 verso Torroella de Montgri. Servizi presso il concessionario Caravaning Montgri al km 13 della statale. [GPS 42.02445-N 3.13488-E]. <a href="#">G</a> [www.acpasion.com 2005]</li> </ul>
<ul style="list-style-type: none"> <li>• <b>PS L'Escala:</b> Lungo la IP-630 circa 25 km a SE di Figueres. Possibile pernottamento nel parcheggio alla periferia N dell'abitato, di fronte agli scavi di Asklepieion, in riva al mare. Verificare eventuali restrizioni stagionali. [GPS 42.13333-N 3.12111-E]. <a href="#">G</a> [M. Costa 1999]</li> </ul>
<ul style="list-style-type: none"> <li>• <b>PS Lloret de Mar:</b> Lungo la litoranea della Costa Brava, circa 70 km a N di Barcellona. Sosta possibile su lato E del lungomare. [www.vayacamping.net 2001]</li> </ul>
<ul style="list-style-type: none"> <li>• <b>PS Lloret de Mar:</b> Lungo la litoranea della Costa Brava, circa 70 km a N di Barcellona. Sosta possibile all'uscita N vicino la spiaggia. [A. Guillard 1998]</li> </ul>
<ul style="list-style-type: none"> <li>• <b>PS Pals:</b> Lungo la C31 circa 40 km ad di Girona via C66, La Bisbal de Emporda. Parcheggio municipale presso il castello medievale, di fianco alla caserma</li> </ul>








<p>della polizia. Possibili restrizioni stagionali. [GPS 41.97013-N 3.14660-E].  [www.lapaca.org 2005]</p>
<ul style="list-style-type: none"> <li>• <b>PS Peratallada:</b> Viabilita locale circa 5 km ad O di Pals. Ampio ed ordinato parcheggio all'entrata del villaggio, prossimo al centro. [GPS 41.97972-N 3.09000-E].  [www.casasdelautocaravanismo.blogspot.com 2011]</li> </ul>
<ul style="list-style-type: none"> <li>• <b>PS Port de la Selva:</b> Lungo la N252, sulla Costa Brava, circa 30 km a S del confine francese di Portbou. Parcheggio municipale sulla dx all'entrata del villaggio con spiaggia a 50m. Possibili restrizioni stagionali. [Fermines 2001]</li> </ul>
<ul style="list-style-type: none"> <li>• <b>PS Portbou:</b> Lungo la N252, sulla Costa Brava, appena passato il confine con la Francia. Possibile pernottamento in piazzale panoramico a picco sul mare. Possibili restrizioni stagionali. [M. Perego 1993]</li> </ul>
<ul style="list-style-type: none"> <li>• <b>PS Portbou:</b> Lungo la N252, sulla Costa Brava, appena passato il confine con la Francia. Possibile pernottamento nel parcheggio municipale in Rambla Catalonia, Puente Ferrocarril. Affollato e a pagamento in estate. [www.vayacamping.net 2004]</li> </ul>
<ul style="list-style-type: none"> <li>• <b>PS Portbou:</b> Lungo la N252, sulla Costa Brava, appena passato il confine con la Francia. Possibile pernottamento fuori stagione presso il porto turistico. [www.vayacamping.net 2004]</li> </ul>
<ul style="list-style-type: none"> <li>• <b>PS Ribes de Freser:</b> Lungo la N152 circa 15 km a N di Ripoll verso Puigcerda. Parcheggio della stazione ferroviaria. Trafficato. [Fermines 2001]</li> </ul>
<ul style="list-style-type: none"> <li>• <b>PS Ripoll:</b> Lungo la N260/A26 circa 75 km ad O di Figueras via Olot. Parcheggio all'ingresso dell'abitato in direzione del Mossos d'Esquadra. [GPS 42.19806-N 2.19000-E].  [www.lapaca.org 2005]</li> </ul>
<ul style="list-style-type: none"> <li>• <b>PS Roses:</b> Lungo la N260 circa 20 km ad E di Figueres, sulla Costa Brava. Possibile pernottamento presso Cala Montjoi, Cala Joncols e Cala Pelosa. Prestare attenzione ai furti. Possibili restrizioni stagionali. [M. Betassa 1999]</li> </ul>
<ul style="list-style-type: none"> <li>• <b>PS Roses:</b> Lungo la N260 circa 20 km ad E di Figueres, sulla Costa Brava. Possibile pernottamento nell'ampio parcheggio sterrato che si incontra all'uscita dell'abitato verso St. Margarida, sulle rive della laguna. Prestare attenzione ai furti. Possibili restrizioni stagionali. [www.acpasion.com 2005]</li> </ul>
<ul style="list-style-type: none"> <li>• <b>PS Roses:</b> Lungo la N260 circa 20 km ad E di Figueres, sulla Costa Brava. Possibile pernottamento lungo il viale alberato che sovrasta il porto. Prestare attenzione ai furti. Possibili restrizioni stagionali. [M. Costa 1999]</li> </ul>
<ul style="list-style-type: none"> <li>• <b>PS St. Feliu de Guixols:</b> Lungo la litoranea della Costa Brava, circa 105 km a N di Barcellona. Possibile pernottamento sul lungomare. Possibili restrizioni stagionali. [Fermines 2000]</li> </ul>
<ul style="list-style-type: none"> <li>• <b>PS St. Feliu de Guixols:</b> Lungo la litoranea della Costa Brava, circa 105 km a N di Barcellona. Possibile pernottamento nel parcheggio del teatro di fronte la caserma della polizia municipale a 300m dalla spiaggia. Possibili restrizioni stagionali. [GPS</li> </ul>








41.7810-N 3.02600-E].  [www.lapaca.org 2005]
<ul style="list-style-type: none"> <li>• <b>PS St. Pau:</b> Lungo la GI524 circa 25 km a NO di Banyoles verso Olot. Parcheggio all'uscita dell'abitato verso Olot. Gratuito con fontana. [GPS 42.14639-N 2.56833-E].  [www.acpasion.com 2007]</li> </ul>
<ul style="list-style-type: none"> <li>• <b>PS St. Pere de Rodes:</b> Da Figueres la N260 verso NE e per circa 15 km, a Vilejuiga viabilita locale verso E per circa 10 km. Possibile pernottamento nel piazzale precedente il sentiero che conduce al monastero. [GPS 42.32892-N 3.15773-E].  [M. Igorb 2009]</li> </ul>
<ul style="list-style-type: none"> <li>• <b>PS St. Pere Pescador:</b> Per viabilita locale circa 20 km a SE di Figueres verso il Golf de Roses. Parcheggio della piazza del mercato, prima di passare il ponte sul fiume, ideale per pernottare. Mercato il mercoledì. [GPS 42.18722-N 3.08444-E].  [Fermines 2001]</li> </ul>
<ul style="list-style-type: none"> <li>• <b>PS Tamariu:</b> Lungo la litoranea della Costa Brava, circa 10 km ad E di Palafrugell, via Llafranc, sul mare. Possibile pernottamento sul lungomare. Possibili restrizioni stagionali. [M. Perego 1993]</li> </ul>
<ul style="list-style-type: none"> <li>• <b>PS Toses:</b> Lungo la N152 circa 35 km a NO di Ripoll via Ribes de Fraser, verso Puigcerda. Possibile pernottamento nel parcheggio antistante l'albergo sulla collada(colle) a 1800m slm. Sterrato, illuminato, tranquillo, fresco. [R. Carli 2001]</li> </ul>
<ul style="list-style-type: none"> <li>• <b>PS Tossa de Mar:</b> Lungo la litoranea della Costa Brava, circa 80 km a N di Barcellona. Parcheggio custodito all'ingresso del paese oppure sul lungomare all'uscita N. Possibili restrizioni stagionali. [A. Perego 2004]</li> </ul>
<hr/> <ul style="list-style-type: none"> <li>• Granada</li> </ul>
<ul style="list-style-type: none"> <li>• <b>PS Alhama de Granada:</b> Lungo la A402 circa 25 km a S dell'uscita 211 della A92 circa 30 km ad O di Granada. Parcheggio in riva all'Embalse Los Bermejales, direttamente sul lago. [GPS 36.99611-N 3.88583-O].  [www.acpasion.com 2007]</li> </ul>
<ul style="list-style-type: none"> <li>• <b>PS Almunecar:</b> Lungo la N340 circa 15 km ad O di Motril verso Malaga. Possibile pernottamento nel parcheggio dietro l'Hotel Melia. [www.acpasion.com 2005]</li> </ul>
<ul style="list-style-type: none"> <li>• <b>PS Calahonda:</b> Lungo la N340 circa 15 km ad E di Motril. All'entrata dell'abitato vicino la spiaggia, in cemento, con fontana per carico acqua. [GPS 36.69631-N 3.41721-O].  [www.acpasion.com 2005]</li> </ul>
<ul style="list-style-type: none"> <li>• <b>PS Capileira:</b> Lungo la A4129, circa 50 km a SE di Granada. Possibile pernottamento nel piccolo e pianeggiante parcheggio all'entrata dell'abitato. [GPS 36.95944-N 3.35777-O].  [www.casasdelautocaravanismo.blogspot.com 2010]</li> </ul>
<ul style="list-style-type: none"> <li>• <b>PS Carchuma:</b> Lungo la N340 circa 5 km ad O di Calahonda. Ampio e comodo parcheggio in terra battuta prospiciente la spiaggia. [GPS 36.69549-N 3.45158-O].</li> </ul>








<p><a href="#">G</a> [L. Rocchitelli 2009]</p>
<ul style="list-style-type: none"> <li>• <b>AA Cullar Baza:</b> Lungo la A92 circa 25 km a NE di Baza verso Chirivel, Puerto Lumbreras. Area Venta del Peral al km 354 della A92 nelle due direzioni, con scarico, carico acqua e allaccio elettrico. [GPS 37.56466-N 2.59707-O]. <a href="#">G</a> [www.autocaravanismo.es 2010]</li> </ul>
<ul style="list-style-type: none"> <li>• <b>PS Granada:</b> Lungo la N342 circa 100 km ad E di Antequera verso Murcia. Possibile pernottamento presso il parcheggio libero del bar Mis Gemelos, a 200m da quelli dell'Alhambra. Chiedere il permesso e compensare con consumazione. [L. Battagin 2003]</li> </ul>
<ul style="list-style-type: none"> <li>• <b>PS Granada:</b> Lungo la N342 circa 100 km ad E di Antequera verso Murcia. Possibile pernottare presso il parcheggio a pagamento P4 dell'Alhambra molto caro 39 euro/24h. [GPS 37.1719-N 3.58090-O]. <a href="#">G</a> [C. Montermini 2008]</li> </ul>
<ul style="list-style-type: none"> <li>• <b>PS Motril:</b> Lungo la N340 circa 70 km a S di Granada, sulla costa. Immenso e capiente parcheggio della Playa Granada. [GPS 36.71766-N 3.54637-O]. <a href="#">G</a> [www.vayacamping.net 2001]</li> </ul>
<ul style="list-style-type: none"> <li>• <b>PS Purullena:</b> Uscita 288 della A92 circa 50 km a NE di Granada, presso Guadix. Possibile pernottare presso il parcheggio dei pullman. Visita delle abitazioni scavate nel tufo. [G. Gandolfi 2005]</li> </ul>
<ul style="list-style-type: none"> <li>• <b>PS Salobrena:</b> Lungo la E-15 circa 10 km ad O di Motril verso Almunecar. Possibile pernottamento nel pianeggiante e capiente parcheggio sterrato sotto la rocca. [GPS 36.73916-N 3.59166-O]. <a href="#">G</a> [www.casasdelautocaravanismo.blogspot.com 2010]</li> </ul>
<ul style="list-style-type: none"> <li>• <b>AA Sierra Nevada:</b> Lungo la A395 circa 50 km a SO di Granada a 2200m slm. Capiente area municipale Los Penones de San Francisco, segnalata presso la stazione sciistica, con carico e scarico. [GPS 37.09945-N 3.39378-O]. <a href="#">G</a> [www.autocaravanismo.es 2010]</li> </ul>
<hr/> <ul style="list-style-type: none"> <li>• Guipuzcoa</li> </ul>
<ul style="list-style-type: none"> <li>• <b>CS Beasain:</b> Lungo la N1 circa 40 km a S di Donostia via Tolosa. Colonnina servizi con carico e scarico a pagamento presso il distributore Repsol lungo la statale. [GPS 43.04528-N 2.20306-O]. <a href="#">G</a> [www.viajarenautocaravana.com 2006]</li> </ul>
<ul style="list-style-type: none"> <li>• <b>AA Errenteria:</b> Viabilita locale circa 10 km a SE di San Sebastian. Area rurale a pagamento con colonnia servizi a gettone. [GPS 43.26777-N 1.90111-O]. <a href="#">G</a> [www.areaslekuak.blogspot.com 2010]</li> </ul>
<ul style="list-style-type: none"> <li>• <b>PS Getaria:</b> Lungo la N634/A8 circa 35 km ad O di Donostia via Zarautz, verso Bilbao, lungo la costa. Ameno parcheggio a pagamento del porto, ampio, senza servizi nel centro villaggio. [GPS 43.30416-N 2.20270-O]. <a href="#">G</a> [Massimo 2005]</li> </ul>







<ul style="list-style-type: none"> <li>• <b>PS Hondarribia:</b> Alla periferia N di Irun, confine francese con Hendaye(F). Uscendo dal paese verso Cabo Higuer al termine della strada. Possibile rifornimento di acqua, eventuale pernottamento nello sterrato di fianco al campeggio. [GPS 43.39133-N 1.79557-O].  [Folletto 2004]</li> </ul>
<ul style="list-style-type: none"> <li>• <b>PS Hondarribia:</b> Alla periferia N di Irun, confine francese con Hendaye(F). Possibile pernottamento nel comodo e capiente parcheggio custodito 24h, a pagamento del porto turistico. Servizi grandi e puliti. Molto affollato. [GPS 43.37791-N 1.79499-O].  [L. Cordara 2009]</li> </ul>
<ul style="list-style-type: none"> <li>• <b>AA Irura:</b> Lungo la N-I circa 20 km a S di San Sebastian via Andoain. Possibile pernottamento nel parcheggio di Calle Zillar di fianco alla superstrada. [GPS 43.16785-N 2.06523-O].  [www.autocaravanismo.es 2010]</li> </ul>
<ul style="list-style-type: none"> <li>• <b>AA Legazpi:</b> Da San Sebastian la N1 verso SO per 25 km, via Tolosa, a Beasain, uscita 418 per la GI-632 verso O per 10 km. A Urretzu Zumarraga la GI-2630 verso S per 5 km. Area comunale nel Parque Mirandaola de Legazpi prosima alla Hermita de la Santa Cruz, a S dell'abitato. [GPS 43.03674-N 2.33770-O].  [www.autocaravanismo.es 2010]</li> </ul>
<ul style="list-style-type: none"> <li>• <b>PS Mutriku:</b> Lungo la C638 circa 5 km ad E di Ondarroa verso Deba, San Sebastian. Parcheggio del porto, a bordo del mare. L'accesso in forte pendenza e tornanti a gomito e adatto a piccoli camper. [C. G. Candela 2001]</li> </ul>
<ul style="list-style-type: none"> <li>• <b>AA Renteria:</b> Viabilita locale circa 10 km a S di San Sebastian via Astigarraga. Area pubblica Listorreta Barrengoloia attrezzata con pache e tavoli. Sosta max 24h, disponibilita di acqua. [GPS 43.26790-N 1.90111-O].  [www.autocaravanismo.es 2010]</li> </ul>
<ul style="list-style-type: none"> <li>• <b>PS San Sebastian:</b> Salire al Monte Igueldo, gradevole vista su San Sebastian. Possibile pernottamento nel parcheggio camper, in estate a pagamento, senza servizi, scarichi, acqua e illuminazione. Di fronte al campeggio. [GPS 43.30483-N 2.04599-O].  [Folletto 2004]</li> </ul>
<ul style="list-style-type: none"> <li>• <b>AA San Sebastian:</b> Tranquilli parcheggi alberati e defilati tra le facolta della zona universitaria. Dall'autostrada percorrere Av. De Tolosa, alla circolatoria di Pl. de Europa si trova la Ciudad Universitaria. Parcheggio autorizzato con colonnina servizi. [GPS 43.30783-N 2.01427-O].  [www.autocaravanismo.es 2010]</li> </ul>
<ul style="list-style-type: none"> <li>• <b>PS San Sebastian:</b> Possibile pernottamento, tollerato, presso il parcheggio in Paseo de Arriola, sulla sx uscendo dalla citta verso O per Av. de Tolosa nella zona universiataria. [GPS 43.31119-N 2.01333-O].  [D. Alberto 2005]</li> </ul>
<ul style="list-style-type: none"> <li>• <b>PS San Sebastian:</b> Possibile pernottamento, tollerato, presso il parcheggio della Plaza de Toros Ilumbe, alla periferia della citta, in prossimita dello stadio. [GPS 43.29702-N 1.96790-O].  [D. Alberto 2005]</li> </ul>
<ul style="list-style-type: none"> <li>• <b>PS Tolosa:</b> Lungo la N130 circa 25 km a S di San Sebastian. Sosta e pernottamento autorizzato esclusivamente nel parcheggio del Barrio de San Esteban. Attenzione:</li> </ul>









discoteca nelle vicinanze. [GPS 43.13491-N 2.08216-O].  [www.areasac.es 2009]
<ul style="list-style-type: none"> <li>• <b>PS Zumaia:</b> Lungo la C634 circa 45 km ad O di San Sebastian via Zarautz. Possibile pernottamento nel grande parcheggio tranquillo e illuminato sul canale e porto turistico, all'ingresso del paese arrivando dall'autostrada. Senza acqua e servizi. Dal 2005 a pagamento di giorno. [GPS 43.29620-N 2.25380-O].  [www.autocaravanismo.es 2010]</li> </ul>
<ul style="list-style-type: none"> <li>• <b>AA Zumaia:</b> Lungo la C634 circa 45 km ad O di San Sebastian via Zarautz. Area municipale autorizzata in Emparantzza Ikatz, in riva al fiume. [GPS 43.29292-N 2.24692-O].  [www.itxaspe.com 2010]</li> </ul>
<hr/> <ul style="list-style-type: none"> <li>• Huelva</li> </ul>
<ul style="list-style-type: none"> <li>• <b>PS El Rocio:</b> Da Huelva la litoranea N442 fino a Torre de la Higuera poi 15 km verso NE nel Parco de Donana, direzione Almonte, Bollulos. Possibile pernottamento nel piazzale sabbioso del Santuario della Madonna Paloma Blanca, acqua. [GPS 37.13194-N 6.48889-O].  [C. Montermini 2008]</li> </ul>
<ul style="list-style-type: none"> <li>• <b>PS Galaroza:</b> Lungo la N435 circa 110 km a NO di Sevilla. Parcheggio del centro abitato. [GPS 37.92361-N 6.70611-O].  [www.acpasion.com 2007]</li> </ul>
<ul style="list-style-type: none"> <li>• <b>PS Huelva:</b> Lungo la N431 circa 70 km ad O di Sevilla, verso il confine portoghese. Presso il monumento di C. Colombo direzione El Rocio, vicino al bar ristorante. [www.vayacamping.net 2001]</li> </ul>
<ul style="list-style-type: none"> <li>• <b>PS Huelva:</b> Lungo la N431 circa 70 km ad O di Sevilla, verso il confine portoghese. Possibile pernottamento presso il parcheggio sterrato in fondo a Punta Umbria. Direttamente sulla Spiaggia con docce. [GPS 37.17289-N 6.95116-O].  [www.acpasion.com 2007]</li> </ul>
<ul style="list-style-type: none"> <li>• <b>PS Huelva:</b> Lungo la N431 circa 70 km ad O di Sevilla, verso il confine portoghese. Possibile pernottamento presso il parcheggio asfaltato sul lungomare di Punta Umbria. [GPS 37.18411-N 6.98055-O].  [www.acpasion.com 2007]</li> </ul>
<ul style="list-style-type: none"> <li>• <b>PS Huelva:</b> Lungo la N431 circa 70 km ad O di Sevilla, verso il confine portoghese. Possibile pernottamento presso il parcheggio alla periferia S dell'abitato. [GPS 37.25194-N 6.95222-O].  [www.casadelautocaravanismo.blogspot.com 2010]</li> </ul>
<ul style="list-style-type: none"> <li>• <b>PS Palos de la Frontera:</b> Da Huelva la litoranea N442 per circa 10 km, poi verso N per 5 km. Sulla sponda opposta del rio Tinto. Parcheggi, sabbiosi, lungo la foce del fiume, localita molto suggestiva. [www.vayacamping.net 2001]</li> </ul>
<ul style="list-style-type: none"> <li>• <b>PS Palos de la Frontera:</b> Da Huelva la litoranea N442 per circa 10 km, poi verso N per 5 km. Sulla sponda opposta del rio Tinto. Possibile pernottamento nel parcheggio tra il Monastero de la Rabida e le Tre Caravelle. [GPS 37.21063-N 6.92575-O].  [www.casadelautocaravanismo.blogspot.com 2010]</li> </ul>

<ul style="list-style-type: none"> <li>• <b>AA Valverde del Camino:</b> Lungo la N435 circa 45 km a NE di Huelva. Presso il parcheggio de la Casa de Direccion, di fronte a Calle Ruben Dario, all'uscita N dell'abitato. [GPS 37.58111-N 6.75139-O].  [www.autocaravanismo.es 2010]</li> </ul>
<ul style="list-style-type: none"> <li>• Huesca</li> </ul>
<ul style="list-style-type: none"> <li>• <b>PS Ainsa:</b> Lungo la C138/N260 circa 75 km a N di Barbastro verso il Tunnel de Bielsa. Grande parcheggio all'uscita del paese verso Barbastro. Bellissimo borgo medievale. [GPS 42.40480-N 0.14840-E].  [Fermines 2000]</li> </ul>
<ul style="list-style-type: none"> <li>• <b>PS Ainsa:</b> Lungo la C138/N260 circa 75 km a N di Barbastro verso il Tunnel de Bielsa. Grande parcheggio gratuito nella parte alta, vicino al castello. [GPS 42.41623-N 0.14029-E].  [www.vayacamping.net 2004]</li> </ul>
<ul style="list-style-type: none"> <li>• <b>PS Alquezar:</b> Da Huesca la N240 verso E per circa 30 km, poi viabilita locale verso NE per Abiego, Adahuesca, Radiquero, Alquezar. Prima di arrivare al villaggio deviare a sx per pernottare senza problemi. [J. P. Rossi 1999]</li> </ul>
<ul style="list-style-type: none"> <li>• <b>PS Benasque:</b> Lungo la C139 circa 65 km a NE di Ainsa via Castejon de Sos. Circa 10 km a monte del paese Hospital de Benasque paradisiaco luogo di pernottamento con vista sull'altopiano. La strada da Ainsa merita molta attenzione. [GPS 42.68320-N 0.61083-E].  [A. Paseri 2008]</li> </ul>
<ul style="list-style-type: none"> <li>• <b>PS Bielsa:</b> Lungo la N173 circa 15 km dal confine con la Francia. Appena fuori citta, al parcheggio della piscina. In pendenza. [A. C. U. 1998]</li> </ul>
<ul style="list-style-type: none"> <li>• <b>PS Bielsa:</b> Lungo la N173 circa 15 km dal confine con la Francia. Possibile pernottamento nel parcheggio in fondo alla Valle de Pineta, parte a pagamento parte gratuito. Scenario idilliaco tra boschi, montagne, fiumi. [GPS 42.67917-N 0.08490-E].  [J. Skrovinova 2008]</li> </ul>
<ul style="list-style-type: none"> <li>• <b>PS Biescas:</b> Lungo la N260 circa 30 km a NE di Jaca. Vicino la casa degli anziani, di fianco al torrente, parcheggio con fontana nel centro. [Fermines 2000]</li> </ul>
<ul style="list-style-type: none"> <li>• <b>PS Candanchu:</b> Lungo la N330 circa 25 km a N di Jaca presso il Col de Somport. Possibile pernottamento presso il comodo parcheggio degli impianti di risalita. [GPS 42.78669-N 0.53538-O].  [www.googleearth.it 2010]</li> </ul>
<ul style="list-style-type: none"> <li>• <b>PS Castejon de Sos:</b> Lungo la N260 circa 50 km ad E di Ainsa verso Benasque. Facile e comodo parcheggio della piazza centrale. [Fermines 2000]</li> </ul>
<ul style="list-style-type: none"> <li>• <b>PS Jaca:</b> Lungo la N240 e il Camino de Santiago circa 15 km ad O di Sabinabigo verso Puente la Reina de Jaca. In citta seguire la N330 direzione Francia(Primo de Rivera), sotto la fortezza. Grande parcheggio, 50 posti, in piano. [GPS 42.57440-N 0.55111-O].  [Fermines 2001]</li> </ul>
<ul style="list-style-type: none"> <li>• <b>PS Panticosa:</b> Lungo la C136 circa 15 km a N di Biescas verso El Portalet,</li> </ul>

<p>Laruns(F). Nel grande parcheggio delle terme circa 10 km a monte lungo il Rio Caldareo. [GPS 42.76000-N 0.23340-O].  [Fermines 2000]</p>
<ul style="list-style-type: none"> <li>• <b>PS S. Juan de la Pena:</b> Da Jaca la N240 verso O per circa 15 km, poi la A1603 verso S per 15 km via Santa Cruz de los Seros. Lungo il Camino de Santiago. Seguire poi indicazioni per Botaya, San Juan. Grande spianata di fronte al monastero nuovo con fontana e ristorante. Posto per 5 automezzi. [GPS 42.50778-N 0.66528-O].  [Plein Air 368:87]</li> </ul>
<ul style="list-style-type: none"> <li>• <b>AA Tamarite de Litera:</b> Lungo la A140 circa 40 km a N di Lleida. Area municipale con servizi e scarico nella zona sportiva alla periferia dell'abitato. [GPS 41.86329-N 0.42715-E].  [www.acpasion.net 2010]</li> </ul>
<ul style="list-style-type: none"> <li>• <b>PS Torla:</b> Deviazione dalla N260 circa 20 km a E di Biescas. Possibile sosta e pernottamento nel parcheggio a pagamento di fronte alla partenza dei bus navetta per il Parque National de Ordesa. [Stefano 2010]</li> </ul>
<ul style="list-style-type: none"> <li>• <b>PS Zuriza:</b> Viabilita locale circa 30 km a monte di Berduna, sulla N240, via Anso. Il rifugio Linza, 5 km a monte dell'abitato, ospita camper nel proprio parcheggio. Scenografico. [GPS 42.89809-N 0.79953-O].  [www.googleearth.it 2010]</li> </ul>
<hr/>
<ul style="list-style-type: none"> <li>• Jaen</li> </ul>
<ul style="list-style-type: none"> <li>• <b>AA Alcaudete:</b> Lungo la N432 circa 55 km a SO di Jaen. Area municipale gestita dalla Asociazion Andalus de Autocravanistas. [GPS 37.58972-N 4.08917-O].  [www.autocaravanismo.es 2010]</li> </ul>
<ul style="list-style-type: none"> <li>• <b>PS Baeza:</b> Lungo la N321 circa 50 km a NE di Jaen, verso Albacete. Possibile sosta in vari parcheggi del centro. [G. Andreoletti 1997]</li> </ul>
<ul style="list-style-type: none"> <li>• <b>PS Baeza:</b> Lungo la N321 circa 50 km a NE di Jaen, verso Albacete. Possibile pernottamento nel parcheggio della Plaza de Toros. [P. Maraldi 2004]</li> </ul>
<ul style="list-style-type: none"> <li>• <b>PS Jaen:</b> Lungo la A44 circa 95 km a N di Granada. Parcheggio cittadino, a pagamento, sorvegliato. [GPS 37.77944-N 3.79056-O].  [www.acpasion.com 2007]</li> </ul>
<ul style="list-style-type: none"> <li>• <b>CS Santa Elena:</b> Lungo la A4 circa 130 km a NE di Cordoba. Presso l'area di servizio Shell, in direzione S. [GPS 38.33694-N 3.54472-O].  [www.acpasion.com 2007]</li> </ul>
<ul style="list-style-type: none"> <li>• <b>PS Ubeda:</b> Lungo la N321 circa 60 km a NE di Jaen, verso Albacete. Possibile sosta in vari parcheggi del centro. [G. Andreoletti 1997]</li> </ul>
<ul style="list-style-type: none"> <li>• <b>PS Villacarrillo:</b> Lungo la N322 circa 90 km a NE di Jaen, verso Albacete. Sosta nel parcheggio del centro, acqua al distributore, Parco de Segura, splendido</li> </ul>








paesaggio tra gli oliveti. [www.vayacamping.net 2001]
<ul style="list-style-type: none"> <li>• La Rioja</li> </ul>
<ul style="list-style-type: none"> <li>• <b>AA Arnedillo:</b> Lungo la LR115 circa 40 km a S di Logrono. Parcheggio autorizzato per il pernottamento alla periferia dell'abitato. [GPS 42.21111-N 2.23972-O].  [www.googleearth.it 2011]</li> </ul>
<ul style="list-style-type: none"> <li>• <b>PS Briones:</b> Lungo la N232 circa 35 km ad O di Logrono verso Miranda de Ebro. Possibile pernottamento nel grande parcheggio della stazione di servizio. [GPS 42.53615-N 2.77250-O].  [Fermines 2001]</li> </ul>
<ul style="list-style-type: none"> <li>• <b>PS Logrono:</b> Lungo la N111 circa 80 km a SO di Pamplona. Ampio e alberato parcheggio delle piscine comunali in Calle Maticerrada con possibile pernottamento. [GPS 42.47614-N 2.45361-O].  [www.sorbeltz.com 2010]</li> </ul>
<ul style="list-style-type: none"> <li>• <b>PS Najera:</b> Lungo la N120 e il Camino de Santiago, circa 25 km ad O di Logrono. Possibile pernottamento nel parcheggio della piscina comunale. Nidi di cicogne sui tetti. [GPS 42.41483-N 2.73197-O].  [G. Colombo 2009]</li> </ul>
<ul style="list-style-type: none"> <li>• <b>PS St. Millan de la Cogolla:</b> Lungo la LA205 circa 20 km a SO di Najera, sulla N120 circa 30 km ad O di Logrono verso S.to Domingo de la Calzada, via Cardenas, Badaran. Lungo il Camino de Santiago. Possibile pernottamento nel grande parcheggio del Monasterio de Yuso. [GPS 42.32600-N 2.86630-O].  [D. Stillitano 2005]</li> </ul>
<ul style="list-style-type: none"> <li>• Las Palmas</li> </ul>
<ul style="list-style-type: none"> <li>• <b>PS Playa de la Solapa:</b> Circa 65 km a SO di Puerto del Rosario, sull'isola di Fuerteventura nelle Canarias, sulla costa occidentale. Possibile pernottamento lungo la spiaggia di fronte allo scenografico relitto dell'American Stars. [GPS 28.34530-N 14.17754-O].  [Plein Air 357:82]</li> </ul>
<ul style="list-style-type: none"> <li>• <b>PS Playa de Sotavento:</b> Circa 85 km a SO di Puerto del Rosario, sull'isola di Fuerteventura nelle Canarias, sulla costa orientale. Possibile pernottamento lungo la spiaggia in compagnia dei numerosi surfisti. [GPS 28.08612-N 14.28601-O].  [Plein Air 357:82]</li> </ul>
<ul style="list-style-type: none"> <li>• <b>PS Puerto de la Cruz:</b> Circa 130 km a SO di Puerto del Rosario, sull'isola di Fuerteventura nelle Canarias. Possibile pernottamento nel locale campeggio libero permanente. [Plein Air 357:82]</li> </ul>
<ul style="list-style-type: none"> <li>• Leon</li> </ul>








<ul style="list-style-type: none"> <li>• <b>AA Astorga:</b> Lungo la N120/A6 circa 35 km a SO di Leon. Lungo il Camino de Santiago. Area municipale presso il parcheggio della Plaza de Toros, segnalata, all'uscita dell'abitato verso Ponferrada, prossima al centro. [GPS 42.45140-N 6.06570-O].  [www.autocaravanismo.es 2010]</li> </ul>
<ul style="list-style-type: none"> <li>• <b>PS Cain:</b> A monte di Posada de Valdeon, lungo la LE243 circa 30 km a NO di Portilla de la Reina sulla N621 circa 40 km a SO di Potes, nei Picos d'Europa. Possibile pernottamento a fianco delle cascate oltre i botteghini di souvenirs. [C. G. Candela 2001]</li> </ul>
<ul style="list-style-type: none"> <li>• <b>PS Carracedelo:</b> Lungo la N-IV circa 15 km ad O di Ponferrada. Possibile pernottamento nel parcheggio del Monasterio de Santa Maria. [GPS 42.57111-N 6.73027-O].  [www.googleearth.it 2010]</li> </ul>
<ul style="list-style-type: none"> <li>• <b>PS Leon:</b> Lungo la N601 circa 120 km a NO di Valladolid. Lungo il Camino de Santiago. Comodo e sorvegliato parcheggio vicino la stazione ferroviaria prossimo al centro in Avenida Padre Isia. [G. Battistella 2008]</li> </ul>
<ul style="list-style-type: none"> <li>• <b>PS Leon:</b> Lungo la N601 circa 120 km a NO di Valladolid. Lungo il Camino de Santiago. Possibile pernottamento nel parcheggio vicino lo stadio. [P. Maraldi 2003]</li> </ul>
<ul style="list-style-type: none"> <li>• • <b>AA Leon:</b> Lungo la N601 circa 120 km a NO di Valladolid. Lungo il Camino de Santiago. Area comunale con tutti i servizi nel parcheggio in Av.da de los Peregrinos. [GPS 42.60472-N 5.58472-O].  [www.autocaravanismo.es 2010]</li> </ul>
<ul style="list-style-type: none"> <li>• • <b>PS Mansilla de las Mulas:</b> Lungo la N601 circa 20 km a SE di Leon verso Valladolid. Lungo il Camino de Santiago. Possibile pernottamento nel parcheggio in Plaza de la Lena, tranquillo e sicuro. [C. G. Candela 2001]</li> </ul>
<ul style="list-style-type: none"> <li>• • <b>PS Posada de Valdeon:</b> Lungo la LE243 circa 20 km a NO di Portilla de la Reina sulla N621 circa 40 km a SO di Potes, nei Picos d'Europa. Possibile pernottamento lungo la Calle del Ayuntamiento de Annoix, tranquillo, silenzioso e sicuro. [C. G. Candela 2001]</li> </ul>
<ul style="list-style-type: none"> <li>• • <b>PS Santa Maria de Huerta:</b> Uscita 177 della A2 circa 50 km ad O di Catalayud. Possibile rifornimento di acqua dalla fontana all'esterno del complesso monastico. [Flavio 2005]</li> </ul>
<ul style="list-style-type: none"> <li>• • <b>PS St. Martin del Camino:</b> Lungo la CV194-2 circa XX km a SO di Leon. Possibile pernottamento nel piccolo parcheggio prossimo all'impianto sportivo. [GPS 42.49583-N 5.80861-O].  [G. Battistella 2008]</li> </ul>
<ul style="list-style-type: none"> <li>• _____</li> </ul>
<ul style="list-style-type: none"> <li>• • Lleida</li> </ul>
<ul style="list-style-type: none"> <li>• • <b>PS Baqueira Beret:</b> Lungo la C28 circa 15 km ad E di Vielha. Possibile sosta e pernottamento nell'immenso parcheggio degli impianti di risalita. [GPS 42.72689-N 0.96370-E].  [www.googleearth.it 2010]</li> </ul>
<ul style="list-style-type: none"> <li>• • <b>PS Bossost:</b> Lungo la N230 circa 15 km a N di Vielha verso la Francia. Possibile sosta e pernottamento nel parcheggio degli impianti sportivi. [GPS 42.78409-N 0.69415-E].  [A. Ganz 2010]</li> </ul>
<ul style="list-style-type: none"> <li>• • <b>PS Espot:</b> Deviazione dalla N147 da Sort a Vielha, a 1340 slm. Possibile sosta e pernottamento nel parcheggio sterrato all'ingresso del paese di fronte alla partenza delle jeep per il Parque National d'Aigues Tortes i Sant Maurici. [Plein Air 324:62]</li> </ul>
<ul style="list-style-type: none"> <li>• • <b>PS Gerri de la Sal:</b> Lungo la N260 circa 15 km a S di Sort. Possibile sosta e pernottamento nel parcheggio alberato sotto l'abitato lungo le sponde del fiume.</li> </ul>











<p>Vista sul monastero romanico di Gerri de la Sal. [GPS 42.32518-N 1.06595-E].  [www.googleearth.it 2010]</p>
<ul style="list-style-type: none"> <li>• • PS <b>Guissona</b>: Per viabilità locale circa 15 km a N di Cervera, circa 20 km a SE di Ponts, sulla via per Andorra. Possibile pernottamento nella zona turistica con ristorante, a pagamento con acqua. [Fermines 2001]</li> </ul>
<ul style="list-style-type: none"> <li>• • PS <b>La Seu d'Urgell</b>: Lungo la C145 circa 20 km a N di Organya verso Andorra. Parcheggio centrale in prossimità dell'uscita per Puigcerda. [Fermines 2001]</li> </ul>
<ul style="list-style-type: none"> <li>• • CS <b>Lleida</b>: Nell'area di servizio Lleida tra le uscite 6 e 7 della A2 a S della città con scarico a pozzetto. [GPS 41.54111-N 0.63917-E].  [T. Mengoli 2007]</li> </ul>
<ul style="list-style-type: none"> <li>• • PS <b>Llivia</b>: Circa 10 km a NE di Puigcerda, in territorio francese. Possibile pernottamento nel parcheggio alla fine del paese, prima del ponte. In cemento, illuminato. [R. Carli 2001]</li> </ul>
<ul style="list-style-type: none"> <li>• • PS <b>Martinet</b>: Lungo la N1313 circa 25 km ad E di La Seu d'Urgell verso Puigcerda. Possibile pernottamento nel parcheggio lungo il torrente El Segre. Asfaltato, illuminato. [R. Carli 2001]</li> </ul>
<ul style="list-style-type: none"> <li>• • PS <b>Organya</b>: Lungo la N1313 circa 100 km a N di Lleida via Balaguer, Ponts. Alle porte delle Garganta de Organya. Grande parcheggio. [A. Guillard 1998]</li> </ul>
<ul style="list-style-type: none"> <li>• • PS <b>Pont de Suert</b>: Lungo la N230 circa 45 km a S di Vielha verso Lleida. Vicino il centro polisportivo. [Fermines 2001]</li> </ul>
<ul style="list-style-type: none"> <li>• • PS <b>Puerto de la Bonaigua</b>: Lungo la C28 circa 25 km ad E di Vielha via Baqueira Beret. Possibile sosta e pernottamento nel parcheggio del passo. [GPS 42.66331-N 0.98303-E].  [A. Ganz 2010]</li> </ul>
<ul style="list-style-type: none"> <li>• • PS <b>Sort</b>: Lungo la N260 circa 50 km ad O di La Seu d'Urgell. Possibile pernottamento lungo il Rio Noguera, pratica del rafting. [O. Bausano 2001]</li> </ul>
<ul style="list-style-type: none"> <li>• • AA <b>Tremp</b>: Lungo la C147 circa 65 km a N di Lleida. Parcheggio riservato e autorizzato nella zona sportiva. [GPS 42.16360-N 0.89130-E].  [www.autocaravanismo.es 2010]</li> </ul>
<ul style="list-style-type: none"> <li>• • PS <b>Vielha</b>: Lungo la N230 circa 30 km a S del confine francese. Possibile pernottamento nel parcheggio periferico in direzione Betren, C142, fortemente disturbato. [R. Carli 2001]</li> </ul>
<ul style="list-style-type: none"> <li>• • PS <b>Vilanova de la Barca</b>: Lungo la N1313 circa 15 km a N di Lleida verso La Seu d'Urgell. Parcheggio sulla strada che porta alla chiesa, stare lontano dalle campane. [GPS 41.69083-N 0.73046-E].  [G. Andreoletti 1997]</li> </ul>
<ul style="list-style-type: none"> <li>• _____</li> </ul>
<ul style="list-style-type: none"> <li>• • Lugo</li> </ul>
<ul style="list-style-type: none"> <li>• • AA <b>A Pobra do Brollon</b>: Viabilità locale circa 15 km ad E di Monforte de Lemos. Area riservata comunale con servizi e scarico a pozzetto, alla periferia N dell'abitato, in prossimità del campo di calcio. [GPS 42.56932-N 7.39397-O].  [www.autocaravanismo.es 2010]</li> </ul>
<ul style="list-style-type: none"> <li>• • AA <b>A Pontenova</b>: Lungo la N640 circa 60 km a NE di Lugo verso Ribadeo. Area riservata con tutti i servizi in Calle Rua de la Estacion. A 100m dal centro. [GPS 43.34739-N 7.19171-O].  [www.autocaravanismo.es 2010]</li> </ul>
<ul style="list-style-type: none"> <li>• • PS <b>Burela</b>: Lungo la N642 circa 40 km ad O di Ribadeo verso Viveiro, sulla costa. Area municipale autorizzata nel capiente parcheggio del porto. Asfaltato, illuminato, in piano e prossimo al centro. [GPS 43.66013-N 7.35460-O].  [www.lapaca.org 2007]</li> </ul>
<ul style="list-style-type: none"> <li>• • AA <b>Burela</b>: Lungo la N642 circa 40 km ad O di Ribadeo verso Viveiro, sulla costa. Area municipale autorizzata con colonnina servizi e scarico nel parcheggio del Parque O Campon in Calle Real, prossimo al centro. [GPS 43.65330-N 7.35830-O].</li> </ul>










<a href="#">G</a>
<ul style="list-style-type: none"> <li>• <b>AA Chantada:</b> Lungo la N540 circa 60 km a SO di Lugo, via Taboada, verso Ourense. Area municipale autorizzata presso il campo sportivo O Sangonedo. [GPS 42.60564-N 7.77871-O]. <a href="#">G</a> [www.autocaravanismo.es 2010]</li> </ul>
<ul style="list-style-type: none"> <li>• <b>PS Fazouro:</b> Lungo la N642 circa 30 km ad O di Ribadeo verso Viveiro, sulla costa. Pernottamento possibile nell'area di descanso annessa alla Playa da Pampillosa con servizi, docce, fontana, tavoli picnic, berbeque e punto soccorso. Sotto il ponte ferroviario, alla foce del Rio Ouro. [GPS 43.593831-N 7.295142-O]. <a href="#">G</a> [Folletto 2005]</li> </ul>
<ul style="list-style-type: none"> <li>• <b>PS Foz:</b> Lungo la N642 circa 25 km ad O di Ribadeo verso Viveiro, sulla costa. All'uscita O dell'abitato nel parcheggio della spiaggia A Rapadoira. [Fermines 2001]</li> </ul>
<ul style="list-style-type: none"> <li>• <b>PS Foz:</b> Lungo la N642 circa 25 km ad O di Ribadeo verso Viveiro, sulla costa. Possibile pernottamento nel parcheggio erboso della Playa de Peizas con area picnic, tavoli, docce, fontana con rubinetto a vite, vista stupenda. All'uscita O dell'abitato. [GPS 43.58680-N 7.27806-O]. <a href="#">G</a> [Folletto 2005]</li> </ul>
<ul style="list-style-type: none"> <li>• <b>PS Lugo:</b> Lungo la A6 circa 70 km a SE di A Coruna. Parcheggio a circa meta della Calle del General Franco, all'interno delle mura per la Porta de la Estacion. Possibili limitazioni. [www.autocaravanas-etapas-en-libertad.com 2005]</li> </ul>
<ul style="list-style-type: none"> <li>• <b>AA Lugo:</b> Lungo la A6 circa 70 km a SE di A Coruna. Parcheggio riservato con servizi di carico e scarico in Avenida de Santiago, di fronte al Palazzetto dello Sport. [GPS 43.00444-N 7.56139-O]. <a href="#">G</a> [www.autocaravanismo.es 2010]</li> </ul>
<ul style="list-style-type: none"> <li>• <b>PS Lugo:</b> Lungo la A6 circa 70 km a SE di A Coruna. Parcheggio a pagamento Anxel Fole. [GPS 43.01197-N 7.55417-O]. <a href="#">G</a> [www.areasac.es 2008]</li> </ul>
<ul style="list-style-type: none"> <li>• <b>AA Mondonedo:</b> Lungo la N634 circa 40 km sa SO di Ribadeo verso Villalba. Tranquillo parcheggio, servizi e scarico a pozzetto nella piazza del mercato lungo la strada per i campi sportivi. [GPS 43.42792-N 7.37011-O]. <a href="#">G</a> [www.autocaravanismo.es 2010]</li> </ul>
<ul style="list-style-type: none"> <li>• <b>AA Monforte de Lemos:</b> Circa 70 km a S di Lugo per C546 via Sarria. Area riservata nella spianata adiacente all'Edificio Multiusos de Monforte de Lemos. In riva al rio Cave, a 100m dal centro urbano. Ampia, pianeggiante, con tutti i servizi. [GPS 42.5275-N 7.5119-O]. <a href="#">G</a> [www.lapaca.org 2007]</li> </ul>
<ul style="list-style-type: none"> <li>• <b>PS O Cebreiro:</b> Lungo la A4/NVI circa 50 km a NO di Ponferrada verso Lugo. Lungo il Camino de Santiago. Possibile pernottamento nel panoramico e solitario parcheggio in cima alla montagna. [GPS 42.70806-N 7.04472-O]. <a href="#">G</a> [D. Stillitano 2005]</li> </ul>
<ul style="list-style-type: none"> <li>• <b>PS O Vicedo:</b> Lungo la N862 circa 15 km a NO di Viveiro verso Porto do Barqueiro. Possibile pernottamento nei parcheggi comunali gratuiti prossimi alla Playa de Arealonga. [GPS 43.72950-N 7.68950-O]. <a href="#">G</a> [F. Graziano 2006]</li> </ul>
<ul style="list-style-type: none"> <li>• <b>PS Pedrafita do Cebreiro:</b> Lungo la A4/NVI circa 50 km a NO di Ponferrada verso</li> </ul>

<p>Lugo, appena passato il passo. Lungo il Camino de Santiago. Possibile pernottamento nel comodo e panoramico parcheggio nella parte alta dell'abitato. [GPS 42.70750-N 7.04361-O]. <a href="#">G</a> [www.acpasion.com 2007]</p>
<ul style="list-style-type: none"> <li>• <b>PS Playa As Catedrais:</b> Lungo la N634 circa 50 km ad O di Luarca verso Viveiro via Ribadeo. Pernottamento formalmente vietato ma tollerato presso il parcheggio della piu bella spiaggia della Galizia. [GPS 43.55285-N 7.15704-O]. <a href="#">G</a> [F. Fanti 2007]</li> </ul>
<ul style="list-style-type: none"> <li>• <b>PS Porto de Celeiro:</b> Lungo la N642 circa 5 km a N di Viveiro. Possibile pernottamento nel campiente della Playa de Area, con blocco servizi esemplare e pulito. [GPS 43.68920-N 7.57830-E]. <a href="#">G</a> [Folletto 2005]</li> </ul>
<ul style="list-style-type: none"> <li>• <b>PS Puerto de Pedrafita do Cebreiro:</b> Lungo la A4/NVI circa 50 km a NO di Ponferrada verso Lugo. Lungo il Camino de Santiago. Possibile pernottamento nel panoramico parcheggio del passo a 1300m slm. [D. Stillitano 2005]</li> </ul>
<ul style="list-style-type: none"> <li>• <b>PS Ribadeo:</b> Lungo la N634 circa 40 km ad O di Luarca verso Viveiro. Possibile pernottamento al porto. [L. Musso 2001]</li> </ul>
<ul style="list-style-type: none"> <li>• <b>AA Ribas de Sil:</b> Lungo la N120 circa 25 km a SE di Monforte de Lemos. Sosta, pernottamento e colonnina servizi in riva al fiume nel sobborgo di San Clodio. [GPS 42.46746-N 7.29005-O]. <a href="#">G</a> [www.autocaravanismo.es 2010]</li> </ul>
<ul style="list-style-type: none"> <li>• <b>PS Samos:</b> Lungo la LU633 circa 15 km a SE di Sarria. Possibile pernottamento nei pressi del grandioso monastero sul Camino de Santiago. [GPS 42.72914-N 7.32834-O]. <a href="#">G</a> [www.lapaca.org 2006]</li> </ul>
<ul style="list-style-type: none"> <li>• <b>AA Sarria:</b> Lungo la LU546 circa 35 km a SE di Lugo. Area comunale in Av. de Castelaio di fronte al Parque de O Chanto. [GPS 42.77224-N 7.41304-O]. <a href="#">G</a> [www.autocaravanismo.es 2010]</li> </ul>
<ul style="list-style-type: none"> <li>• <b>AA Vilalba:</b> Lungo la LU103 circa 35 km a N di Lugo. Nuova area riservata con servizi e stazionamento presso il Campo de Feria. [GPS 43.29531-N 7.67701-O]. <a href="#">G</a> [www.autocaravanismo.es 2010]</li> </ul>
<ul style="list-style-type: none"> <li>• <b>PS Viveiro:</b> Lungo la N642 circa 60 km ad O di Ribadeo verso Ortigueira. Possibile pernottamento sul lungomare, docce sulla spiaggia. [C. G. Candela 2001]</li> </ul>
<hr/> <ul style="list-style-type: none"> <li>• Madrid</li> </ul>
<ul style="list-style-type: none"> <li>• <b>PS Alcala de Henares:</b> Circa 35 km ad E di Madrid per la NII. Nel parcheggio del centro commerciale La Dehensa. [GPS 40.50306-N 3.33139-O]. <a href="#">G</a> [Fermines 2001]</li> </ul>
<ul style="list-style-type: none"> <li>• <b>PS El Escorial:</b> Lungo la M505 circa 35 km a NO di Madrid. Sosta nel parcheggio del campo sportivo, disturbato. Prestare molta attenzione alla sicurezza. [G. Palanga 2004]</li> </ul>











<ul style="list-style-type: none"> <li>• <b>PS Madrid:</b> Presso il parcheggio custodito della stazione ferroviaria Atocha. [GPS 40.40502-N 3.68647-O]. [S. Sorbini 2003]</li> </ul>
<ul style="list-style-type: none"> <li>• <b>CC Madrid:</b> Campeggio Osuna, in Av.da de Logrono, nei pressi dell'aeroporto, fermata Canillejas linea 5 della metro. [GPS 40.47821-N 3.58161-O]. [D. Nincheri 2008]</li> </ul>
<ul style="list-style-type: none"> <li>• <b>AA Alhaurin de la Torre:</b> Lungo la A7052 circa 15 km a SO di Malaga. Area privata a pagamento con tutti i servizi. [GPS 36.6808-N 4.5361-O]. [www.autocaravanismo.es 2010]</li> </ul>
<ul style="list-style-type: none"> <li>• <b>PS Antequera:</b> Lungo la N331 circa 50 km a NO di Malaga. Possibile pernottamento nel parcheggio all'uscita dell'abitato verso Granada. [P. Immel 2004]</li> </ul>
<ul style="list-style-type: none"> <li>• <b>AA Archidona:</b> Deviazione dalla N342/A92, circa 35 km a SO di Loja verso Antequera, circa 70 km da Granada verso Sevilla. Area pubblica con carico e scarico lungo la circonvallazione, presso la zona sportiva. [GPS 37.0973-N 4.39200-O]. [www.autocaravanismo.es 2010]</li> </ul>
<ul style="list-style-type: none"> <li>• <b>PS Benalmadena:</b> Lungo la N340, uscita 222, circa 10 km a S di Malaga, oltre Torremolinos, verso Fuengirola. Possibile pernottamento lungo la strada, fronte mare. Verificare eventuali restrizioni stagionali. [M. Landucci 2002]</li> </ul>
<ul style="list-style-type: none"> <li>• <b>AA Cuevas de San Marcos:</b> Lungo la MA204 circa 30 km a N di Archidona e l'uscita 167 della A92, via Villanueva de Algaidas. Comoda area municipale con scarico a pozzetto e tranquillo pernottamento presso le piscine comunali.[GPS 37.26028-N 4.40278-O]. [www.autocaravanismo.es 2010]</li> </ul>
<ul style="list-style-type: none"> <li>• <b>PS Estepona:</b> Lungo la N340 a SO di Malaga verso Algeciras. Possibile pernottamento presso il parcheggio gratuito della spiaggia fronte mare. [GPS 36.41418-N 5.16168-O]. [Torpy 2009]</li> </ul>
<ul style="list-style-type: none"> <li>• <b>PS Malaga:</b> Lungo la N340 circa 60 km a NE di Marbella. Possibile pernottare nel parcheggio libero del faro del porto. Verificare eventuali restizioni stagionali. [GPS 36.70750-N 4.41480-O]. [S. Cainelli 2004]</li> </ul>
<ul style="list-style-type: none"> <li>• <b>CS Malaga:</b> Lungo la N340 circa 60 km a NE di Marbella. Provenendo da N per N331 stazione di servizio Las Chapas con carico e scarico. [www.autocaravanas-etapas-en-libertad.com 2005]</li> </ul>
<ul style="list-style-type: none"> <li>• <b>PS Mezquitilla:</b> Lungo la N340 circa 40 km ad E di Malaga verso Nerja. Possibile pernottare nel parcheggio sul mare prima dell'abitato provenendo da Malaga. [Flavio 2005]</li> </ul>
<ul style="list-style-type: none"> <li>• <b>PS Mijas:</b> Sulla N340, circa 5 km S di Fuengirola. Posto centrale direttamente sul mare con doccia sulla spiaggia. [R. Lucarelli 1998]</li> </ul>
<ul style="list-style-type: none"> <li>• <b>PS Nerja:</b> Lungo la A7 circa 50 km ad E di Malaga verso Motril. Possibile pernottamento presso il parcheggio del parador. [M. Palazzi 2006]</li> </ul>












<ul style="list-style-type: none"> <li>• <b>PS Nerja:</b> Lungo la A7 circa 50 km ad E di Malaga verso Motril. Parcheggio della Playa de la Burriana. [GPS 36.74972-N 3.86889-O].  [www.acpasion.com 2007]</li> </ul>
<ul style="list-style-type: none"> <li>• <b>PS Nerja:</b> Lungo la A7 circa 50 km ad E di Malaga verso Motril. Area privata a pagamento El Pino in prossimita della spiaggia. [GPS 36.74500-N 3.89833-O].  [www.areasac.es 2008]</li> </ul>
<ul style="list-style-type: none"> <li>• <b>PS Ronda:</b> Lungo la N339 circa 55 km a N di San Pedro de Alcantara, Marbella. Possibile pernottamento nel parcheggio, sotto gli alberi, in Plaza del Ayuntamiento Pequeno a fianco della polizia, acqua a fianco del duomo. [www.vayacamping.net 2001]</li> </ul>
<ul style="list-style-type: none"> <li>• <b>PS Ronda:</b> Lungo la N339 circa 55 km a N di San Pedro de Alcantara, Marbella. Sosta notturna possibile nel parcheggio libero della piazza del municipio(Ayuntamiento). [C. Montermini 2008]</li> </ul>
<ul style="list-style-type: none"> <li>• <b>PS Torremolinos:</b> Lungo la N340 circa 15 km a S di Malaga, verso Marbella. Sosta in spiazzo erboso sul mare per il pernottamento. [www.acpasion.com 2005]</li> </ul>
<ul style="list-style-type: none"> <li>• <b>AA Ubrique:</b> Lungo la A2302, circa 50 km ad O di Ronda via A374, A372. Nuova area comunale. [www.lapaca.org 2008]</li> </ul>
<ul style="list-style-type: none"> <li>• <b>AA Villanueva de Algaidas:</b> Lungo la A6201 circa 15 km a N di Archidona e l'uscita 167 della A92. Comoda area municipale con scarico a pozzetto e tranquillo pernottamento, vicino il centro polideportivo e la piscina comunale. [GPS 37.17900-N 4.44970-O].  [www.autocaravanismo.es 2010]</li> </ul>
<ul style="list-style-type: none"> <li>• <b>PS Villanueva de la Concepcion:</b> Viabilita locale circa 30 km a N di Malaga verso Antequera. Parcheggio sommitale del parco naturale Torcal de Antequera. [GPS 36.95112-N 4.54481-O].  [www.lapaca.org 2005]</li> </ul>
<hr/> <ul style="list-style-type: none"> <li>• Murcia</li> </ul>
<ul style="list-style-type: none"> <li>• <b>PS Aguilas:</b> Lungo la N332 circa 95 km a S di Cartagena via Mazarron. Parcheggio sulla Playa de los Cocederos, sotto le palme dopo la citta. [GPS 37.3750-N 1.62889-O].  [www.vayacamping.net 2001]</li> </ul>
<ul style="list-style-type: none"> <li>• <b>PS Aguilas:</b> Lungo la N332 circa 95 km a S di Cartagena via Mazarron. Possibile pernottamento sul promontorio di Cabo Cobe circa 10 km a NE della citta. Fondali stupendi e pieni di pesci. [GPS 37.4500-N 1.48139-O].  [M. Betassa 1999]</li> </ul>
<ul style="list-style-type: none"> <li>• <b>PS Aguilas:</b> Lungo la N332 circa 95 km a S di Cartagena via Mazarron. Possibile pernottamento nel rumoroso ma centrale parcheggio del porto, sotto il castello. [GPS 37.40277-N 1.57833-O].  [www.casasdelautocaravanismo.blogspot.com 2010]</li> </ul>
<ul style="list-style-type: none"> <li>• <b>PS Alhama de Murcia:</b> Lungo la N340 circa 35 km a SO di Murcia. Possibile sosta presso il Complesso Deportivo Bajo Giadalentin e la piscina comunale. [GPS</li> </ul>












37.84214-N 1.43310-O].  [Assocampi 1998]
<ul style="list-style-type: none"> <li>• <b>PS Cabo de Palos:</b> Lungo la costa circa 30 km ad E di Cartagena al confine meridionale del Mar Menor. Possibile pernottare presso il parcheggio del Faro de Cabo de Palos. Verificare eventuali restrizioni stagionali. [GPS 37.63349-N 0.69136-O].  [Barbara 2011]</li> </ul>
<ul style="list-style-type: none"> <li>• <b>PS Calnegre:</b> Lungo la N332 circa 25 km a S di Mazarron verso Aguilas. Possibile pernottamento nell'ampio spiazzo sterrato del parcheggio della Playa de Calnegre. [GPS 37.50696-N 1.41743-O].  [www.googleearth.it 2008]</li> </ul>
<ul style="list-style-type: none"> <li>• <b>PS Calnegre:</b> Lungo la N332 circa 25 km a S di Mazarron verso Aguilas. Area privata a pagamento in Carretera Puntas de Calnegre 42. [GPS 37.51280-N 1.41100-O].  [www.autocaravanismo.es 2010]</li> </ul>
<ul style="list-style-type: none"> <li>• <b>AA Cartagena:</b> Lungo la N332 circa 30 km a NE di Mazarron. Area privata a pagamento multiservizio. [GPS 37.61506-N 1.00552-O].  [www.guiacamperpark.com 2008]</li> </ul>
<ul style="list-style-type: none"> <li>• <b>PS La Manga:</b> Lungo la costa circa 30 km ad E di Cartagena al confine meridionale del Mar Menor. Possibile pernottare presso il parcheggio del Faro de Estacio circa 10 km a N. [GPS 37.74580-N 0.72620-O].  [M. Costa 1999]</li> </ul>
<ul style="list-style-type: none"> <li>• <b>PS San Javier:</b> Lungo la AP7/N332 circa 35 km ad E di Murcia. Possibile pernottamento nel parcheggio sul promontorio in localita Veneziaola. [GPS 37.77555-N 0.74222-O].  [www.casasdelautocaravanismo.blogspot.com 2010]</li> </ul>
<hr/> <ul style="list-style-type: none"> <li>• Navarra</li> </ul>
<ul style="list-style-type: none"> <li>• <b>PS Aoiz:</b> Lungo la N175 circa 25 km ad E di Pamplona. Possibile pernottamento a pagamento presso il parcheggio dell'Hotel Ekai in Carretera Pampolana. [GPS 42.77590-N 1.38520-O].  [www.autocaravanismo.es 2010]</li> </ul>
<ul style="list-style-type: none"> <li>• <b>AA Cascante:</b> Lungo la A304 circa 10 km a SO di Tudela. Area municipale nel parcheggio Termoludico, delle piscine comunali, in Av.da de la Fundation Fuentes Dutor, con servizi e pernottamento gratuito. [GPS 41.99381-N 1.68697-O].  [www.lapaca.org 2011]</li> </ul>
<ul style="list-style-type: none"> <li>• <b>PS Castro Caldelas:</b> Lungo la N120 circa 55 km ad E do Ourense verso Pontevedra. Possibile pernottamento in uno spiazzo sotto la strada a dx della piazza. La scalinata porta in centro e al castello con magnifica vista della vallata. [C. Serpe 2002]</li> </ul>
<ul style="list-style-type: none"> <li>• <b>PS Embalse de Irbia:</b> Viabilita locale, circa 20 km a NE di Ariebe sulla NA140 circa 50 km a NE di Pamplona per la N135, NA140. Possibile pernottamento nel parcheggio della diga. [GPS 42.98611-N 1.15778-O].  [www.viajarenautocaravana.com 2008]</li> </ul>










<ul style="list-style-type: none"> <li>• <b>PS Estella:</b> Lungo la N111 e il Camino de Santiago, circa 45 km a SO di Pamplona. Possibile pernottamento nel piazzale del monastero di Nuestra Senora de Irache(Iratxe) circa 3 km a SO della citta. Si sosta nello spiazzo retrostante la cantina con fontana d'acqua e di vino (gratuito) e con aiuole ombreggiate, fontanella e tavoli con panche, tranquilla. [GPS 42.65028-N 2.04417-O].  [G. Battistella 2008]</li> </ul>
<ul style="list-style-type: none"> <li>• <b>PS Isaba:</b> Da Pamplona la N240 verso E per 60 km, poi la C137 verso N per 30 km. Possibile pernottamento nel parcheggio del rifugio al Col de la Pierre St. Martin, circa 25 km a monte al confine con la Francia. [GPS 42.97020-N 0.76620-O].  [Fermines 2001]</li> </ul>
<ul style="list-style-type: none"> <li>• <b>PS Javier:</b> Lungo la NA5410 circa 5 km a S di Yesa verso Sanguesa. Parcheggio dello scenografico castello. [GPS 42.59320-N 1.21560-O].  [www.googleearth.it 2008]</li> </ul>
<ul style="list-style-type: none"> <li>• <b>PS Juarrieta:</b> Da Pamplona la N135 verso NE per 35 km, poi viabilita locale verso E per 25 km. Parcheggio di fronte al municipio con fontana. [Fermines 2001]</li> </ul>
<ul style="list-style-type: none"> <li>• <b>AA Legarda:</b> Lungo la N111 circa 15 km a SO di Pamplona, lungo El Camino de Santiago. Colonnina Aireservice, scarico a pozzetto e possibile pernottamento presso l'area di servizio Legarda, coperta da segnale wireless. [GPS 42.71107-N 1.77732-O].  [www.viajareautocarcavana.com 2009]</li> </ul>
<ul style="list-style-type: none"> <li>• <b>PS Lesaca:</b> Da Irun la N133 verso S per circa 15 km poi verso O per 5 km. Parcheggio all'interno del borgo asfaltato, illuminato, con acqua, ombreggiato, tranquillo. [R. Carli 2001]</li> </ul>
<ul style="list-style-type: none"> <li>• <b>PS Monasterio de Leyre:</b> Lungo la N240 e il Camino de Santiago, circa 5 km da Yesa, ad O di Pamplona. Possibile pernottamento nel grande parcheggio di fronte al monastero. [GPS 42.63632-N 1.17111-O].  [A. Paseri 2008]</li> </ul>
<ul style="list-style-type: none"> <li>• <b>PS Oronoz:</b> Lungo la N121 circa 10 km ad O di Elizondo verso Santesteban, Irun. Possibile pernottamento nel parcheggio del Sonrio de Bartiz, con servizi. [GPS 43.13740-N 1.61130-O].  [Fermines 2001]</li> </ul>
<ul style="list-style-type: none"> <li>• <b>PS Pamplona:</b> Lungo il Camino de Santiago. In Plaza Rodezno Kandeia, dietro al monumento de Los Caidos, con acqua. [GPS 42.80917-N 1.63567-O].  [Plein Air 248:77]</li> </ul>
<ul style="list-style-type: none"> <li>• <b>PS Pamplona:</b> Lungo il Camino de Santiago. Possibile pernottamento nel periferico parcheggio illuminato per bus lungo l'Avenida de Zaragoza. [GPS 42.80020-N 1.64370-O].  [M. Chini 2002]</li> </ul>
<ul style="list-style-type: none"> <li>• <b>PS Pamplona:</b> Lungo il Camino de Santiago. Parcheggio Parque de la Tejeria, parallelo alla strada principale. [GPS 42.81972-N 1.63806-O].  [www.acpasion.com 2007]</li> </ul>
<ul style="list-style-type: none"> <li>• <b>PS Puente la Reina:</b> Lungo la N111/A12 e il Camino de Santiago, circa 30 km ad SO di Pamplona. Possibile pernottamento nel piazzale della chiesa del Crocefisso.</li> </ul>








[GPS 42.67336-N 1.81045-O]. <a href="#">G</a> [Sarum 2009]
<ul style="list-style-type: none"> <li>• <b>PS Puerto de Ibaneta:</b> Lungo la N135 circa 40 km a NE di Pamplona verso la Francia. Lungo il Camino de Santiago. Possibile pernottamento nell'isolato e silenzioso parcheggio alla base del monumento alla Batalla de Rocesvalles. [GPS 43.01989-N 1.32414-O].<a href="#">G</a> [M. Igorb 2010]</li> </ul>
<ul style="list-style-type: none"> <li>• <b>PS Roncesvalles:</b> Lungo la N135 circa 40 km a NE di Pamplona verso la Francia. Lungo il Camino de Santiago. Possibile pernottamento nel parcheggio pianeggiante e silenzioso dietro al monastero. [GPS 43.00917-N 1.31861-O].<a href="#">G</a> [M. Igorb 2010]</li> </ul>
<ul style="list-style-type: none"> <li>• <b>PS Viana:</b> Lungo la N111 e il Camino de Santiago, circa 10 km ad NE di Pamplona. Possibile pernottamento in parcheggio prossimo agli impianti sportivi. [GPS 42.51866-N 2.35997-O].<a href="#">G</a> [G. Golombo 2009]</li> </ul>
<ul style="list-style-type: none"> <li>• <b>PS Yesa:</b> Lungo la N240 e il Camino de Santiago, circa 40 km ad O di Pamplona. Nei pressi del ponte per Sos del Rey Catolico in riva al Rio Aragon. [Plein Air 238:59]</li> </ul>
<hr/> <ul style="list-style-type: none"> <li>• Ourense</li> </ul>
<ul style="list-style-type: none"> <li>• <b>AA A Rua:</b> Lungo la N120 circa 55 km a SO di Ponferrada. Carico, scarico a pozzetto e sosta gratuita presso l'Area Ricreativa de O Aguillon in riva allo stagno. [GPS 42.38794-N 7.11492-O].<a href="#">G</a> [www.autocaravanismo.es 2010]</li> </ul>
<ul style="list-style-type: none"> <li>• <b>AA Nogueiro:</b> Da Ourense la OU540 verso SO per circa 25 km, a Celanova la OU531 verso NO per circa 35 km, a Villavidal la OU0214 verso N per 5 km. Area privata a pagamento O Mundil, tutti i servizi. [GPS 42.21444-N 8.03306-O].<a href="#">G</a> [www.autocaravanismo.es 2010]</li> </ul>
<ul style="list-style-type: none"> <li>• <b>AA O Barco:</b> Lungo la N120 circa 45 km a SO di Ponferrada. Ampia e confortevole area riservata con scarico e servizi presso l'area ricreativa de O Salgueiral. [GPS 42.41171-N 6.97635-O].<a href="#">G</a> [www.autocaravanismo.es 2010]</li> </ul>
<ul style="list-style-type: none"> <li>• <b>AA Parada de Sil:</b> Lungo la OU6605 circa 30 km ad E di Ourense. Area riservata comunale con scarico e servizi. Da vedere lo scenografico Canon de Sil. [GPS 42.38303-N 7.57132-O].<a href="#">G</a> [www.autocaravanismo.es 2010]</li> </ul>
<ul style="list-style-type: none"> <li>• <b>PS Verin:</b> Lungo la A52 circa 65 km a S di Ourense. Parcheggio comunale gratuito, con servizi, all'interno dell'abitato. [GPS 41.93278-N 7.43972-O].<a href="#">G</a> [www.acpasion.com 2007]</li> </ul>
<hr/> <ul style="list-style-type: none"> <li>• Palencia</li> </ul>
<ul style="list-style-type: none"> <li>• <b>AA Aguilar de Campoo:</b> Lungo la N611/A67 circa 65 km a S di Torrelavega. Area riservata municipale con pernottamento autorizzato nella zona dello stadio. [GPS</li> </ul>









42.78366-N 4.25810-O].  [www.autocaravanismo.es 2010]
<ul style="list-style-type: none"> <li>• <b>PS Aguilar de Campoo:</b> Lungo la N611/A67 circa 65 km a S di Torrelavega. Possibile sosta presso l'area de recreo in riva all'Embalse de Aguilar. [GPS 42.80000-N 4.28833-O].  [www.lapaca.org 2010]</li> </ul>
<ul style="list-style-type: none"> <li>• <b>PS Carrion de los Condes:</b> Lungo la N120/A231 circa 85 km ad O di Burgos. Lungo il Camino de Santiago. Possibile pernottamento nell'area adiacente il campeggio. [D. Stillitano 2005]</li> </ul>
<ul style="list-style-type: none"> <li>• <b>AA Carrion de los Condes:</b> Lungo la N120/A231 circa 85 km ad O di Burgos. Lungo il Camino de Santiago. Area municipale con tutti i servizi e scarico a pozzetto, nella zona degli impianti sportivi. [GPS 42.33805-N 4.60777-O].  [www.autocaravanismo.es 2010]</li> </ul>
<ul style="list-style-type: none"> <li>• <b>AA Cervera de Pisuerga:</b> Lungo la CI626 circa 25 km a NO di Aguilar de Campo, oltre l'Embalse de Aguilar. Area municipale con tutti i servizi presso il Parco El Maderao. [GPS 42.87167-N 4.49972-O].  [www.autocaravanismo.es 2010]</li> </ul>
<ul style="list-style-type: none"> <li>• <b>PS Fromista:</b> Lungo la N611 circa 35 km a NE di Palencia. Lungo il Camino de Santiago. Nel parcheggio adiacente la chiesetta romanica di San Martin. [Plein Air 297:81]</li> </ul>
<ul style="list-style-type: none"> <li>• <b>AA Fromista:</b> Lungo la N611 circa 35 km a NE di Palencia. Lungo il Camino de Santiago. Parcheggio gratuito, riservato e autorizzato in Paseo de Julio Senador alla periferia dell'abitato. [GPS 42.26490-N 4.41180-O].  [www.autocaravanismo.es 2010]</li> </ul>
<ul style="list-style-type: none"> <li>• <b>AA Osorno:</b> Lungo la N611 circa 50 km a N di Palencia, uscita 108 della A231 circa 60 km ad O di Burgos. Possibile pernottamento presso l'area Los Chopos, ampia, asfaltata, custodita, a pagamento. [GPS 42.41694-N 4.35111-O].  [www.autocaravanas-etapas-en-libertad.com 2005]</li> </ul>
<ul style="list-style-type: none"> <li>• <b>AA Palencia:</b> Lungo la A62 circa 50 km a NE di Valladolid. Area municipale con tutti i servizi in Av. da Ponce de Leon 12, sull'Isola dos Aguas. [GPS 42.00556-N 4.53500-O].  [M. Igorb 2010]</li> </ul>
<ul style="list-style-type: none"> <li>• <b>PS Piedraluengas:</b> Lungo la C627 circa 60 km a N di Cervera de Pisuerga verso Pesaguero, Potes. Possibile pernottamento sulla spianata del Puerto de Piedrasluengas. Vista spettacolare. [GPS 43.04150-N 4.45800-O].  [www.vayacamping.net 2004]</li> </ul>
<ul style="list-style-type: none"> <li>• <b>AA Saldana:</b> Lungo la CL615 circa 25 km a N di Carrion de los Condes. Area comunale con tutti i servizi in Calle de los Robles. [GPS 42.51767-N 4.74147-O].  [www.autocaravanismo.es 2010]</li> </ul>
<ul style="list-style-type: none"> <li>• <b>PS Saldana:</b> Lungo la CL615 circa 25 km a N di Carrion de los Condes. Possibile gradevole sosta presso l'area de recreo de la Virgen del Valle. [GPS 42.53944-N 4.73583-O].  [www.lapaca.org 2009]</li> </ul>












<ul style="list-style-type: none"> <li>• <b>PS Santibanez de Ecla:</b> Lungo la P222 circa 15 km a N di Herrera de Pisuerga. Possibile sosta presso il piccolo e isolato parcheggio prossimo al monastero di San Andres del Arroyo. [GPS 42.70194-N 4.38250-O].  [www.areasac.es 2009]</li> </ul>
<ul style="list-style-type: none"> <li>• <b>AA Villada:</b> Lungo la CL613 circa 50 km a NO di Palencia verso Leon via Paredes de Nava. Area comunale nella zona polisportiva. [GPS 42.25493-N 4.96584-O].  [www.autocaravanismo.es 2010]</li> </ul>
<hr/> <ul style="list-style-type: none"> <li>• Pontevedra</li> </ul>
<ul style="list-style-type: none"> <li>• <b>PS A Illa de Arousa:</b> Lungo la PO549 circa 40 km a NO di Pontevedra. Possibile pernottamento nella zona ombreggiata della pineta retrostante la bianca Playa del Furado. [GPS 42.56472-N 8.85694-O].  [Gi Di Geff 2009]</li> </ul>
<ul style="list-style-type: none"> <li>• <b>AA As Neves:</b> Lungo la N101, circa 20 km ad E di Tui. Area municipale con colonnina servizi e scarico a pozzetto. [GPS 42.08594-N 8.41300-O].  [www.web-aga.org 2011]</li> </ul>
<ul style="list-style-type: none"> <li>• <b>PS Baiona:</b> Lungo la N550 circa 20 km a SO di Vigo, sull'oceano. Pernottamento possibile nel parcheggio in Calle de la Carabela La Pinta, gratuito. [GPS 42.12038-N 8.85000-O].  [Fermines 2001]</li> </ul>
<ul style="list-style-type: none"> <li>• <b>PS Bueu:</b> Da Pontevedra la N558/N550 verso SO per 15 km, via Marin. Pernottamento tranquillo di fronte alla spiaggia. [GPS 42.32680-N 8.78680-O].  [Fermines 2001]</li> </ul>
<ul style="list-style-type: none"> <li>• <b>PS Cangas:</b> Da Pontevedra la N554/A9 verso S per 20 km, poi viabilita locale verso O per 25 km. Possibile pernottamento nella zona della spiaggia. [GPS 42.26355-N 8.77500-O].  [Fermines 2001]</li> </ul>
<ul style="list-style-type: none"> <li>• <b>AA Combarro:</b> Lungo la PO308 circa 10 km ad O di Pontevedra. area autorizzata e riservata presso l'ampio e capiente parcheggio del porto, in Av. De Francisco Regalado. Bellissimi Horreos presso il Puerto Pesquero. [GPS 42.42778-N 8.70770-O].  [T. Mengoli 2007]</li> </ul>
<ul style="list-style-type: none"> <li>• <b>PS Illa de A Toxa:</b> Da Pontevedra, verso O, per viabilita costiera fino O'Grove, poi passare il ponte di accesso all'isola. Nel parcheggio alberato all'accesso all'isola. [GPS 42.48331-N 8.85107-O].  [Fermines 2000]</li> </ul>
<ul style="list-style-type: none"> <li>• <b>PS Nigran:</b> Lungo la PO552 circa 20 km a SO di Vigo verso Bajona. Pernottamento possibile in parcheggio in fondo al paese. Bagni alla vicina Playa America. [GPS 42.12667-N 8.81980-O].  [E. Lui 1990]</li> </ul>
<ul style="list-style-type: none"> <li>• <b>PS O Arrabal:</b> Lungo la N550 circa 30 km a S di Bajona, sull'oceano. Pernottamento possibile nel parcheggio davanti alla chiesa. Verificare eventuali restrizioni stagionali. [GPS 42.00172-N 8.87691-O].  [C. G. Candela 2001]</li> </ul>






<ul style="list-style-type: none"> <li>• <b>PS O Grove:</b> Da Pontevedra, verso O, per viabilità costiera per 35 km. Parcheggio della Plaza de Abastos. Movimentato nella mattinata. [Fermines 2000]</li> </ul>
<ul style="list-style-type: none"> <li>• <b>AA Poio:</b> Lungo la RG4 circa 5 km ad O di Pontevedra. Possibile pernottamento nel parcheggio della zona sportiva in Camino de la Fabrica. [GPS 42.43800-N 8.69390-O].  [www.autocaravanismo.es 2010]</li> </ul>
<ul style="list-style-type: none"> <li>• <b>PS Portonovo:</b> Per viabilità locale circa 25 km ad O di Pontevedra via Combarro, Rajo, Sanxenxo. Parcheggio a lato del campo di calcio. Proibito nei giorni di mercato. [GPS 42.40028-N 8.82245-O].  [Fermines 2000]</li> </ul>
<ul style="list-style-type: none"> <li>• <b>PS Praia da Lanzada:</b> Per viabilità locale circa 30 km ad O di Pontevedra via Combarro, Rajo, Sanxenxo, Aios. Poco oltre Nostra Senora da Lanzada. Possibile pernottamento lungo la spiaggia. [GPS 42.44040-N 8.86944-O].  [Fermines 2001]</li> </ul>
<ul style="list-style-type: none"> <li>• <b>AA Redondela:</b> Lungo la N550 circa 15 km a NE di Vigo. Scarico a pozzetto, carico e sosta gratuiti nella zona sportiva. [GPS 42.29068-N 8.61064-O].  [www.lapaca.org 2009]</li> </ul>
<ul style="list-style-type: none"> <li>• <b>PS Salvaterra de Mino:</b> Lungo la PO510, circa 25 km a SO di Vigo. Possibile sosta e pernottamento presso il parcheggio adiacente il Parque de Salvatierra, lungo il fiume. [GPS 42.08000-N 8.50510-O].  [www.autocaravanismo.es 2010]</li> </ul>
<ul style="list-style-type: none"> <li>• <b>PS Sanxenxo:</b> Lungo la PO308 circa 25 km ad O di Pontevedra. Possibile sosta presso il parcheggio della Praia de Areas. [GPS 42.39306-N 8.77611-O].  [F. Fanti 2007]</li> </ul>
<ul style="list-style-type: none"> <li>• <b>AA Sanxenxo:</b> Lungo la PO308 circa 25 km ad O di Pontevedra. Area comunale a pagamento de Cachadelos, con servizi e scarico a pozzetto. [GPS 42.41653-N 8.86530-O].  [www.autocaravanismo.es 2010]</li> </ul>
<ul style="list-style-type: none"> <li>• <b>AA Tui:</b> Lungo la AP9 circa 20 km a S di Vigo, al confine con il Portogallo. Area segnalata lungo Av.da du Portugal, con tutti i servizi, pernottamento e scarico a pozzetto. [GPS 42.04306-N 8.64667-O].  [www.autocaravanismo.es 2010]</li> </ul>
<ul style="list-style-type: none"> <li>• <b>PS Vigo:</b> Da Pontevedra la A9 verso S per 35 km. Possibile pernottamento nel grande parcheggio della Playa de Samil. Afflusso di autobus durante il giorno. [GPS 42.21250-N 8.77420-O].  [Fermines 2001]</li> </ul>
<ul style="list-style-type: none"> <li>• <b>AA Vilagarcia de Arousa:</b> Lungo la N640 circa 10 km ad O di Caldas de Reis. Area privata a pagamento nel sobborgo di Bamio, sul mare. [GPS 42.63430-N 8.76010-O].  [www.web-aga.org 2010]</li> </ul>
<ul style="list-style-type: none"> <li>• <b>PS Vilagarcia de Arousa:</b> Lungo la N640 circa 10 km ad O di Caldas de Reis. Possibile pernottamento nella zona del porto. [GPS 42.60028-N 8.76639-O].  [Fermines 2000]</li> </ul>
<ul style="list-style-type: none"> <li>• Salamanca</li> </ul>






<ul style="list-style-type: none"> <li>• <b>AA Aldeadavila de la Ribera:</b> Al termine della SA 314 circa 30 km a NO di Vitigudino circa 75 km ad O di Salamanca via CL517. Area con scarico a pozzetto nei pressi dell'Ufficio del Turismo e al Complejo de la Noria. [GPS 41.21990-N 6.61370-O].  [www.autocaravanismo.es 2010]</li> </ul>
<ul style="list-style-type: none"> <li>• <b>PS Boadilla:</b> Lungo la N620 circa 65 km a NE di Ciudad Rodrigo verso Salamanca. Parcheggio ai lati della chiesetta, acqua nei pressi, tranquillo. [GPS 40.79278-N 6.23935-O].  [G. Galesso 2007]</li> </ul>
<ul style="list-style-type: none"> <li>• <b>PS Ciudad Rodrigo:</b> Lungo la N620 circa 115 km a SO di Salamanca. Parcheggio sulla C526 per Caceres. [www.vayacamping.net 2001]</li> </ul>
<ul style="list-style-type: none"> <li>• <b>AA La Alberca:</b> Lungo la SA201 circa 80 km a SO di Salamanca via CL512, Vecinos, SA210, Tamames, SA204, SA203, SA202. Panoramica e funzionale area municipale. [GPS 40.48833-N 6.11583-O].  [www.autocaravanismo.es 2010]</li> </ul>
<ul style="list-style-type: none"> <li>• <b>PS Salamanca:</b> Dietro l'ospedale, a fianco del parcheggio autobus. [Plein Air 248:77]</li> </ul>
<ul style="list-style-type: none"> <li>• <b>AA Salamanca:</b> Parcheggio autorizzato a dx dopo il Ponte de Enrique Esteban, vicino la Santissima Trinidad del Arrabal. Prossimo al ponte romano. [GPS 40.95472-N 5.66777-O].  [S. Sorbini 2003]</li> </ul>
<ul style="list-style-type: none"> <li>• <b>PS Salamanca:</b> Ampio parcheggio per sosta e pernottamento alla rotatoria di Puente de Sanchez Fabres. Prossimo al ponte romano. [GPS 40.95756-N 5.67623-O].  [Sarum 2009]</li> </ul>
<ul style="list-style-type: none"> <li>• <b>AA Sancti Spiritus:</b> Lungo la N620 circa 20 km a NE di Ciudad Rodrigo verso Salamanca. Parcheggio a circa un km dall'abitato in direzione Ciudad Rodrigo presso l'area di servizio Shell. [GPS 40.69694-N 6.41667-O].  [www.areasac.es 2008]</li> </ul>
<hr/> <ul style="list-style-type: none"> <li>• Segovia</li> </ul>
<ul style="list-style-type: none"> <li>• <b>PS Coca:</b> Da Valladolid la N601 verso Avila per 45 km. Seguire poi verso SE le indicazioni per Aguasal, Villeguillo, Coca. Sosta libera davanti alla scenografica fortezza. [GPS 41.21603-N 4.52509-O].  [Plein Air 297:81]</li> </ul>
<ul style="list-style-type: none"> <li>• <b>AA Cuellar:</b> Lungo la CL601 circa 50 km a SE di Valladolid. Area municipale nel parcheggio bus prossimo al castello. [GPS 41.40083-N 4.32028-O].  [www.autocaravanismo.es 2010]</li> </ul>
<ul style="list-style-type: none"> <li>• <b>AA Palazuelo de Eresma:</b> Viabilita locale per 5 km Ad E di Segovia. Tutti i servizi a gestione comunale nel parcheggio di fianco al campo di calcio, di fronte l'entrata delle piscine. [GPS 40.92806-N 4.05667-O].  [www.autocaravanismo.es 2010]</li> </ul>
<ul style="list-style-type: none"> <li>• <b>PS Santa Maria la Real de Nieva:</b> Sulla C605, tra Valladolid e Segovia. Di fronte</li> </ul>












al sagrato della chiesa dallo scenografico chiostro. Panoramico. [Plein Air 308:44]	
<ul style="list-style-type: none"> <li>• <b>PS Segovia:</b> Parcheggio nei pressi dell'acquedotto o vicino la chiesa di Santa Cruz. [Plein Air 297:81]</li> </ul>	
<ul style="list-style-type: none"> <li>• <b>PS Segovia:</b> Parcheggio a pagamento di giorno sotto le mura. [Plein Air 308:44]</li> </ul>	
<ul style="list-style-type: none"> <li>• <b>PS Segovia:</b> Parcheggio all'incrocio tra Paseo Ezequiel Gonzalez e Calle Puente Sancti Spiritu. Affollato e disordinato in comune con le vetture. [GPS 40.94667-N 4.12439-E].  [Sarum 2009]</li> </ul>	
<ul style="list-style-type: none"> <li>• <b>PS Segovia:</b> Parcheggio in Av de la Costitution, prossimo al parco. Tranquillo, sicuro, con fermata bus per la piazza dell'acquedotto romano. [GPS 40.93491-N 4.10978-E].  [Sarum 2009]</li> </ul>	
<ul style="list-style-type: none"> <li>• <b>PS Segovia:</b> Presso il parcheggio dell'ospedale lungo la carretera per Avila. [S. Sorbini 2003]</li> </ul>	
<ul style="list-style-type: none"> <li>• <b>AA Turegano:</b> Lungo la CL603 circa 40 km a NE di Segovia. Area con sosta, scarico e carico accanto al centro polisportivo. [GPS 41.15278-N 4.00806-O].  [www.autocaravanismo.es 2010]</li> </ul>	
<hr/>	
<ul style="list-style-type: none"> <li>• Sevilla</li> </ul>	
<ul style="list-style-type: none"> <li>• <b>AA Almensilla:</b> Lungo la A8054 circa 15 km a SO di Sevilla. Colonnina servizi presso l'area di servizio con distributore e motel. Aperta 24h. [GPS 37.31360-N 6.09330-O].  [www.autocaravanismo.es 2010]</li> </ul>	
<ul style="list-style-type: none"> <li>• <b>PS Cerro Perea:</b> Lungo la A4 circa 15 km a NE di Ecija. Area di servizio lungo l'autovia con distributore e motel. Aperta 24h. [GPS 37.60222-N 4.97083-O].  [T. Mengoli 2007]</li> </ul>	
<ul style="list-style-type: none"> <li>• <b>AA Gelves:</b> Lungo la A8058 circa 5 km a SO di Sevilla, riva dx del Gualdaquivir. Area privata a pagamento con tutti i servizi, elettricità e connessione wifi. Ottimi collegamenti con il centro di Sivilla. [GPS 37.33903-N 6.02294-O].  [www.autocaravansimo.es 2010]</li> </ul>	
<ul style="list-style-type: none"> <li>• <b>PS La Luisiana:</b> Uscita 469 della NIV/E5 circa 80 km ad E di Sevilla. Possibile pernottamento nel parcheggio presso gli impianti sportivi. Rifornimento di acqua alla fontana. [Flavio 2005]</li> </ul>	
<ul style="list-style-type: none"> <li>• <b>AA Marchena:</b> Lungo la A385 circa 60 km ad E di Sevilla. Area riservata con servizi e scarico nella zona degli impianti sportivi. [GPS 37.33080-N 5.42410-O].  [www.autocaravanismo.es 2010]</li> </ul>	
<ul style="list-style-type: none"> <li>• <b>PS Santiponce:</b> Lungo la C433 circa 5 km a NO di Sevilla. Possibile pernottamento nel tranquillo parcheggio del Monastero di San Isidro del Campo. [GPS 37.43468-N</li> </ul>	

6.03642-O].  [P. Maraldi 2003]
<ul style="list-style-type: none"> <li>• <b>PS Sevilla:</b> Parcheggio dell'Expo Parc Maria Luisa e Plaza de Espana. [GPS 37.37641-N 5.98858-O].  [A. Guillard 1998]</li> </ul>
<ul style="list-style-type: none"> <li>• <b>PS Sevilla:</b> Pernottamento possibile nel parcheggio Torneo, a pagamento e sorvegliato. Vicino alla stazione bus e a 800m dalla Torre del Oro. Disturbato ma centralissimo. (Privatizzato e chiuso dal 2008) [GPS 37.39374-N 6.00313-O].  [S. Cainelli 2004]</li> </ul>
<ul style="list-style-type: none"> <li>• <b>PS Sevilla:</b> Pernottamento possibile nel parcheggio sul retro della Capitanía General, che è un grande edificio a U non lontano dalla Manifattura Tabacchi sede dell'Università di Siviglia e vicinissimo al centro. [GPS 37.37747-N 5.98437-O].  [C. Montermini 2008]</li> </ul>
<ul style="list-style-type: none"> <li>• <b>PS Sevilla:</b> Possibile pernottamento in squallido parcheggio custodito per camion, lungo le rive del fiume al Puente del Cachorro. [GPS 37.38994-N 6.01585-O].  [M. Gianneschi 2007]</li> </ul>
<hr/>
<ul style="list-style-type: none"> <li>• Soria</li> </ul>
<hr/>
<ul style="list-style-type: none"> <li>• <b>AA Covaleda:</b> Viabilità locale circa 50 km a NO di Soria via Abejar. Area privata a pagamento El Refugio, tutti i servizi. [GPS 41.93389-N 2.88222-O].  [www.areasac.es 2008]</li> </ul>
<ul style="list-style-type: none"> <li>• <b>PS El Burgo de Osma:</b> Lungo la N122 circa 60 km a SO di Soria verso Aranda del Duero. Pernottamento possibile nel parcheggio municipale gratuito all'uscita del villaggio verso Burgos. [G. Battistella 2008]</li> </ul>
<ul style="list-style-type: none"> <li>• <b>PS Medinaceli:</b> Lungo la N111, uscita 150 della NII, circa 60 km a NE di Guadalajara. Pernottamento possibile nella zona verde di fronte al Convento delle Clarisse, direzione Monumento Historico a 3 km dal centro. [GPS 41.16972-N 2.43417-O].  [www.acpasion.com 2005]</li> </ul>
<hr/>
<ul style="list-style-type: none"> <li>• Tarragona</li> </ul>
<hr/>
<ul style="list-style-type: none"> <li>• <b>PS Ametilla de Mar:</b> Uscita 39 autostrada Barcellona-Valencia. Località Cala de Pepo acqua nel giardino di una scuola e sosta. [R. Lucarelli 1998]</li> </ul>
<ul style="list-style-type: none"> <li>• <b>PS Amposta:</b> Lungo la N340/A7 circa 75 km a SO di Tarragona. Possibile sosta lungo la duna sul delta dell'Ebro oltre Els Muntells. [GPS 40.62926-N 0.74161-E].  [Folletto 1995]</li> </ul>
<ul style="list-style-type: none"> <li>• <b>AA Amposta:</b> Lungo la N340/A7 circa 75 km a SO di Tarragona. Area riservata Casa de Fusta del Delta de l'Ebre, nella località naturalistica Encanyçada. [GPS</li> </ul>

40.65270-N 0.68066-E].  [www.lapaca.org 2011]
<ul style="list-style-type: none"> <li>• <b>AA Asco:</b> Lungo la C12 circa 75 km a NO di Tarragona. Nuova area riservata per veicoli ricreazionali El Excmo nella zona sportiva. [GPS 41.18590-N 0.56880-E].  [www.autocaravanismo.es 2010]</li> </ul>
<ul style="list-style-type: none"> <li>• <b>PS Calafell:</b> Circa 63 km a S di Barcellona. Sulla spiaggia prima della città. [www.vayacamping.net 2001]</li> </ul>
<ul style="list-style-type: none"> <li>• <b>PS Cambrils:</b> Lungo la N340 circa 25 km a SO di Tarragona. Possibile sosta sul lungomare nel sobborgo di Ardiaca. [GPS 41.05716-N 1.03027-E].  [Riccardo 2008]</li> </ul>
<ul style="list-style-type: none"> <li>• <b>PS Cunit:</b> Lungo la litoranea C31 circa 40 km a NE di Tarragona verso Sitges. Parcheggio della spiaggia, in fondo al lungomare. [GPS 41.19306-N 1.63083-E].  [F. Fanti 2007]</li> </ul>
<ul style="list-style-type: none"> <li>• <b>PS Deltebre:</b> Viabilità locale circa 25 km ad E di Amposta. Sul delta dell'Ebro. Possibile pernottamento nel parcheggio in riva la fiume, nella località Urbanitzacio Riumar. [GPS 40.71333-N 0.83416-E].  [www.casasdelautocaravanismo.blogspot.com 2010]</li> </ul>
<ul style="list-style-type: none"> <li>• <b>AA Els Muntells:</b> Lungo la TV-3405 circa 20 km ad E di Amposta. Parcheggio riservato e autorizzato alla periferia dell'abitato. [GPS 40.66870-N 0.75910-E].  [www.autocaravanismo.es 2010]</li> </ul>
<ul style="list-style-type: none"> <li>• <b>PS Gratallops:</b> Lungo la T710 circa 15 km a NO di Falset, sulla N240 circa 45 km ad O di Tarragona via Reus. Parcheggio antistante la Cooperativa Vinicola Priorat. [GPS 41.19222-N 0.77556-E].  [www.acpasion.com 2007]</li> </ul>
<ul style="list-style-type: none"> <li>• <b>PS L'Ampolla:</b> Lungo la A7/N340 circa 65 km a SO di Tarragona. Parcheggio del porto turistico. Verificare eventuali restrizioni stagionali. [GPS 40.81167-N 0.71222-E].  [www.acpasion.com 2007]</li> </ul>
<ul style="list-style-type: none"> <li>• <b>PS L'Espulga Francoli:</b> Lungo la N240 circa 55 km a N di Tarragona. Ampio e illuminato parcheggio della Cova de la Font Major. [GPS 41.39806-N 1.10417-E].  [www.acpasion.com 2007]</li> </ul>
<ul style="list-style-type: none"> <li>• <b>PS Montblanc:</b> Lungo la N24 circa 40 km a NO di Tarragona via Valls. Possibile pernottamento nel parcheggio sterrato di fronte al convento di S. Francesco a ridosso delle mura. [GPS 41.37417-N 1.16194-E].  [www.acpasion.com 2007]</li> </ul>
<ul style="list-style-type: none"> <li>• <b>PS Poblet:</b> Breve deviazione di 5 km verso S sulla T700 a Espugna de Francoli sulla N240 circa 15 km ad O di Montblanc circa 20 km a N di Tarragona. Possibile pernottamento nel grande e gratuito parcheggio del monastero. [GPS 41.37961-N 1.07953-E].  [F. Zucca 2005]</li> </ul>
<ul style="list-style-type: none"> <li>• <b>PS St. Carles del la Rapita:</b> Breve deviazione verso E dalla N340 circa 10 km a S di Amposta verso Benicarlo. Area di servizio Campo, sulla N340, parcheggio</li> </ul>

<p>camionisti. Ristorante economico. [GPS 40.62527-N 0.57874-E].  [Folletto 1995]</p>
<ul style="list-style-type: none"> <li>• <b>PS St. Carles del la Rapita:</b> Breve deviazione verso E dalla N340 circa 10 km a S di Amposta verso Benicarlo. In bassa stagione possibile pernottamento nel piazzale del porto. [GPS 40.61556-N 0.59278-E].  [www.casasdelautocaravanismo.blogspot.com 2010]</li> </ul>
<ul style="list-style-type: none"> <li>• <b>PS Tarragona:</b> Possibile pernottare nell'ampio piazzale dopo il cavalcavia ferroviario a ridosso della Platia Llargà alla periferia N. [M. Costa 1999]</li> </ul>
<ul style="list-style-type: none"> <li>• <b>AA Tarragona:</b> Area privata a pagamento con tutti i servizi. [GPS 41.21694-N 1.05444-E].  [www.areasac.es 2008]</li> </ul>
<ul style="list-style-type: none"> <li>• <b>CS Tarragona:</b> Tra le uscite 32 e 33 della A 7 tratto Torredembarra, Tarragona. Presso l'area di servizio El Medol. [GPS 41.14081-N 1.34628-E].  [www.acpasion.com 2005]</li> </ul>
<hr/>
<ul style="list-style-type: none"> <li>• Teruel</li> </ul>
<ul style="list-style-type: none"> <li>• <b>PS Albarracin:</b> Da Teruel la N234 verso NO per 10 km poi viabilità locale verso O per 30 km via Gea. Ampio spiazzo erboso libero all'ingresso del paese. [Plein Air 368:84]</li> </ul>
<ul style="list-style-type: none"> <li>• <b>PS Deltebre la Cava:</b> Circa 10 km ad E dell'uscita 40 della A7 circa 10 km a N di Amposta. Possibile pernottamento nel parcheggio all'ingresso dell'abitato Champion Corriere e Turismos. [S. Prian 2004]</li> </ul>
<ul style="list-style-type: none"> <li>• <b>PS Mora de Rubielos:</b> Sulla C232 tra Teruel e Castellon de la Plana. Vicino all'antico castello. [Plein Air 308:44]</li> </ul>
<hr/>
<ul style="list-style-type: none"> <li>• Toledo</li> </ul>
<ul style="list-style-type: none"> <li>• <b>PS Cabanas des Yebes:</b> Sulla N-IV, 5 km a O di Dosbarrios, circa 75 km a S di Madrid. Piccolo e calmo villaggio. Punto sosta sulla piazza. [www.vayacamping.net 2001]</li> </ul>
<ul style="list-style-type: none"> <li>• <b>PS Consuegra:</b> Sulla C400, circa 63 km a S di Toledo. Ai piedi di una collina con diversi bellissimi mulini e i resti di un castello. Pernottamento possibile, a nord dell'abitato vicino a i mulini, zona isolata. [GPS 39.45409-N 3.61160-O].  [M. Gianneschi 2007]</li> </ul>
<ul style="list-style-type: none"> <li>• <b>PS La Guardia:</b> Circa 80 km S di Madrid autovia N-IV per Cordova. Sosta nella piazzetta del paese, acqua. [G. Andreoletti 1997]</li> </ul>
<ul style="list-style-type: none"> <li>• <b>AA Lagartera:</b> Uscita 150 della A5/N145, circa 40 km ad O di Talavera de la Reina verso Naval Moral de la Mata. Area con scarico a pozzetto e tranquillo</li> </ul>

<p>pernottamento alla periferia dell'abitato. [GPS 39.91310-N 5.19960-O]. [www.autocaravanismo.es 2010]</p>
<ul style="list-style-type: none"> <li>• <b>PS Toledo:</b> Ampi e alberati spazi sotto le mura, all'imbocco del vecchio Ponte de Alcantara. ATTENZIONE ALLA SICUREZZA. [S. Cainelli 2004]</li> </ul>
<ul style="list-style-type: none"> <li>• <b>PS Toledo:</b> Possibile pernottamento presso il parcheggio dell'Ostello della Gioventu' (castello S. Servando) a 10 min. dal Ponte de Alcantara. Ottima vista sulla citta'. ATTENZIONE ALLA SICUREZZA. [G. Gandolfi 2005]</li> </ul>
<ul style="list-style-type: none"> <li>• <b>PS Toledo:</b> Parcheggio di fronte al ristorante Venta de Aires in Paseo de Circo Romano 35. [GPS 39.86240-N 4.03150-O]. [S. Sorbini 2003]</li> </ul>
<ul style="list-style-type: none"> <li>• <b>PS Toledo:</b> Possibile pernottamento presso il parcheggio a terrazze presso la Puerta de Visagra, direzione Madrid, 300m oltre la stazione dei pullmann. [www.acpasion.com 2005]</li> </ul>
<ul style="list-style-type: none"> <li>• <b>PS Toledo:</b> Possibile pernottamento presso il parcheggio Av. De Castilla La Mancha. Prestare attenzione alla sicurezza. [GPS 39.86521-N 4.01843-O]. [F. Bini 2009]</li> </ul>
<ul style="list-style-type: none"> <li>• <b>PS Toledo:</b> Possibile sosta presso il parcheggio a pagamento della stazione. Prestare attenzione alla sicurezza. [GPS 39.86191-N 4.01007-O]. [F. Bini 2009]</li> </ul>
<hr/> <ul style="list-style-type: none"> <li>• Valencia</li> </ul>
<ul style="list-style-type: none"> <li>• <b>PS Cullera:</b> Lungo la costa e la N332 circa 40 km a S di Valencia via Sueca. Possibile pernottare sugli spiazzati sterrati prima del paese a ridosso della spiaggia a Cap Blanc. [M. Costa 1999]</li> </ul>
<ul style="list-style-type: none"> <li>• <b>PS Gandia:</b> Sulla costa mediterranea lungo la N332 circa 50 km a S di Valencia. Possibile pernottamento in parcheggio periferico. [M. Moroni 1998]</li> </ul>
<ul style="list-style-type: none"> <li>• <b>AA Jalance:</b> Lungo la N330 circa 40 km a S di Requena via Cofrintes. Area comunale con colonnina servizi e scarico a pozzetto, sosta gratuita, di fianco alle piscine comunali. [GPS 39.18806-N 1.07583-O]. [www.autocaravanismo.es 2010]</li> </ul>
<ul style="list-style-type: none"> <li>• <b>AA Oliva:</b> Lungo la N332/A7 circa 15 km a SE di Gandia verso Benidorm, Alicante. Area con tutti i servizi circa 100m prima dela camping Kiko. [www.acpasion.com 2005]</li> </ul>
<ul style="list-style-type: none"> <li>• <b>PS Sagunto:</b> Lungo la N340/A7 circa 50 km a SO di Castellon de la Plana verso Benidorm. Piccole aree adatte alla sosta sul lungofiume, strada o autostrada Barcellona-Valencia, bella citta. [www.vayacamping.net 2001]</li> </ul>
<ul style="list-style-type: none"> <li>• <b>AA Torrent:</b> Circa 10 km a SO di Valencia. Area comunale con tutti i sevizi. [GPS</li> </ul>

39.42126-N 0.50462-O].  [www.viajarenautocaravana.com 2009]
<ul style="list-style-type: none"> <li>• <b>AA Turis:</b> Lungo la CV40 circa 30 km a SO di Valencia. Area comunale con tutti i sevizi. [GPS 39.38938-N 0.69770-O].  [www.autocaravanismo.es 2010]</li> </ul>
<hr/> <ul style="list-style-type: none"> <li>• Valladolid</li> </ul>
<ul style="list-style-type: none"> <li>• <b>AA Foncastin:</b> Lungo NVI/A6, uscita 175 circa 15 km a SE di Tordesillas verso Medina del Campo. Area privata La Loba gratuita presso l'area di servizio nelle due direzioni con tutti i servizi. [GPS 41.44158-N 4.97965-O].  [www.autocaravanas-etapas-en-libertad.com 2005]</li> </ul>
<ul style="list-style-type: none"> <li>• <b>AA Olmedo:</b> Lungo la N601 circa 50 km a S di Valladolid verso Avila. Area municipale presso il parcheggio del Parco Tematico de Mudejar. Tutti i servizi. [GPS 41.29131-N 4.68191-O].  [www.autocaravanismo.es 2010]</li> </ul>
<ul style="list-style-type: none"> <li>• <b>AA Pollos:</b> Lungo la VA600, circa 10 km ad O dell'uscita 163 della A62, circa 40 km a SO di Valladolid via Tordesillas. Area di servizio La Loba 2000 privata, gratuita, con tutti i servizi. [GPS 41.41000-N 5.13389-O].  [www.autocaravanas-etapas-en-libertad.com 2005]</li> </ul>
<ul style="list-style-type: none"> <li>• <b>CS Rueda:</b> Lungo la A6 circa 15 km a SE di Tordesillas verso Medina del Campo. Impianto di scarico presso l'area autostradale all'uscita S dell'abitato. [GPS 41.44167-N 4.97917-O].  [www.lapaca.org 2008]</li> </ul>
<ul style="list-style-type: none"> <li>• <b>CS Tordesillas:</b> Lungo la N620 circa 30 km a SO di Valladolid verso Salamanca. Presso il camping Astral, circa 1 km dalla statale verso il Parador Nacional. Scarico a pozzetto a pagamento. [GPS 41.49611-N 5.00500-O].  [www.acpasion.com 2007]</li> </ul>
<ul style="list-style-type: none"> <li>• <b>AA Valladolid:</b> Presso il capiente Parking de la Feria de Muestras in Av. de Ramon Pradera. [GPS 41.65579-N 4.73739-O].  [www.autocaravanismo.es 2010]</li> </ul>
<hr/> <ul style="list-style-type: none"> <li>• Vizcaya</li> </ul>
<ul style="list-style-type: none"> <li>• <b>PS Algorta:</b> Circa 15 km a NO di Bilbao. Possibile tranquillo pernottamento a 200m dal Puente Colgate in direzione Bilbao di fianco al fiume di fronte a Portugalete. [GPS 43.32250-N 3.01528-O].  [Fermines 2000]</li> </ul>
<ul style="list-style-type: none"> <li>• <b>PS Basondo:</b> Lungo la C638 circa 5 km a N di Guernica verso Lekeitio. Parcheggio della Cuevas de Santimamine con affreschi preistorici. [GPS 43.34530-N 2.63723-O].  [Fermines 2000]</li> </ul>
<ul style="list-style-type: none"> <li>• <b>PS Berango:</b> Lungo la BI634 circa 15 km a N di Bilbao. Affollato parcheggio della Playa de Azkorri. [GPS 43.37804-N 3.01104-O].  [www.googleearth.it 2010]</li> </ul>

<ul style="list-style-type: none"> <li>• <b>PS Bermeo:</b> Sulla N6313, circa 45 km a N di Bilbao, sull'oceano. Porto di pesca. Possibile passare la notte. Al mattino, verso le otto, passa il fornaio al parcheggio della spiaggia. [A. Guillard 1998]</li> </ul>
<ul style="list-style-type: none"> <li>• <b>AA Bermeo:</b> Sulla N6313, circa 45 km a N di Bilbao, sull'oceano. Area municipale La Pergola dotata di tutti i servizi, nel parcheggio dello stadio, davanti al cimitero. Tranquilla, prossima alla spiaggia e al centro. Segnalata. [GPS 43.42318-N 2.72561-O]. <a href="#">G</a> [www.autocaravanismo.es 2010]</li> </ul>
<ul style="list-style-type: none"> <li>• <b>AA Berriz:</b> Viabilità locale circa 30 km ad E di Bilbao. Area municipale con servizi e sosta gratuita nella zona sportiva. [GPS 43.17483-N 2.58124-O]. <a href="#">G</a> [www.googleearth.it 2010]</li> </ul>
<ul style="list-style-type: none"> <li>• <b>PS Bilbao:</b> Possibile pernottamento nel parcheggio del centro sportivo e piscine presso la Ermita del Monte Artxanda. A 100m dalla funicolare per il centro e il museo Guggenheim. [GPS 43.27406-N 2.91771-O]. <a href="#">G</a> [Kukoc 2008]</li> </ul>
<ul style="list-style-type: none"> <li>• <b>AA Bilbao:</b> Area riservata comunale in Calle del Monte Cobetas con servizi di carico e scarico. Bus 58 per il centro. [GPS 43.25944-N 2.96361-O]. <a href="#">G</a> [www.autocaravanismo.es 2010]</li> </ul>
<ul style="list-style-type: none"> <li>• <b>PS Lekeitio:</b> Sulla C6212 sul golfo di Biscaglia. Splendido parcheggio sul mare prima dell'ingresso in paese. [GPS 43.36222-N 2.49333-O]. <a href="#">G</a> [G. Galesso 2007]</li> </ul>
<ul style="list-style-type: none"> <li>• <b>CS Mendexa:</b> Dalla autopista A8 uscite Itziar, Elgoibar, Eibar. Seguire le statali BI638, BI3504, BI633 direzione Lekeitio. Servizi a pagamento forniti dal campeggio Leagi senza pernottamento. Scarico a pozzetto. [GPS 43.35219-N 2.49378-O]. <a href="#">G</a> [www.acpasion.com 2005]</li> </ul>
<ul style="list-style-type: none"> <li>• <b>PS Ondarroa:</b> Sulla C6212 sul golfo di Biscaglia. Comodo e adatto al pernottamento il parcheggio della spiaggia Saturran. [GPS 43.32007-N 2.41155-O]. <a href="#">G</a> [Folletto 2004]</li> </ul>
<ul style="list-style-type: none"> <li>• <b>PS Playa de Arena:</b> Lungo la C639 circa 20 km a NO di Bilbao verso Castro Urdiales, tra Ciervana e Pobena. Possibile pernottare nel grande parcheggio della spiaggia. [GPS 43.34833-N 3.11333-O]. <a href="#">G</a> [www.acpasion.com 2005]</li> </ul>
<ul style="list-style-type: none"> <li>• <b>PS Playa de Laga:</b> Lungo la strada costiera circa 15 km a N di Guernica e 20 km ad O di Leikitio. Parcheggio della spiaggia. [GPS 43.40833-N 2.65611-O]. <a href="#">G</a> [Fermines 2000]</li> </ul>
<ul style="list-style-type: none"> <li>• <b>PS Playa de Laida:</b> Lungo la strada costiera circa 15 km a N di Guernica e 20 km ad O di Leikitio. Parcheggio della spiaggia. [GPS 43.39870-N 2.68470-O]. <a href="#">G</a> [Fermines 2000]</li> </ul>
<ul style="list-style-type: none"> <li>• <b>PS Plentzia:</b> Circa 25 km a NO di Bilbao via Algorta. Possibile pernottamento nel ventoso parcheggio a terrazze della Playa de Elejalde. [GPS 43.40462-N 2.96993-O]. <a href="#">G</a> [Folletto 2004]</li> </ul>
<ul style="list-style-type: none"> <li>• <b>PS Plentzia:</b> Circa 25 km a NO di Bilbao via Algorta. Possibile pernottamento nel parcheggio della playa verso Gorliz. Sosta consentita 24h. [GPS 43.41833-N 2.94879-O]. <a href="#">G</a> [D. Alberto 2005]</li> </ul>
<ul style="list-style-type: none"> <li>• <b>PS Sopelana:</b> Lungo la BI634 circa 15 km a N di Bilbao. Enorme e affollato parcheggio a S della playa. [GPS 43.38481-N 2.99998-O]. <a href="#">G</a> [www.googleearth.it</li> </ul>

2010]
<ul style="list-style-type: none"> <li>• • <b>PS Sopelana:</b> Lungo la BI634 circa 15 km a N di Bilbao. Parcheggio della Playa de Sopelana, molto frequentato dai surfisti. [GPS 43.39006-N 2.99116-O]. <a href="#">G</a> [www.googleearth.it 2010]</li> </ul>
<ul style="list-style-type: none"> <li>• • <b>PS Zierbena:</b> Lungo la C639 circa 20 km a NO di Bilbao verso Castro Urdiales. Possibile pernottare nel nuovo parcheggio di fronte al porto. [GPS 43.35306-N 3.07716-O]. <a href="#">G</a> [www.acpasion.com 2005]</li> </ul>
•
• • <b>Zamora</b>
<ul style="list-style-type: none"> <li>• • <b>PS El Puente de Sanabria:</b> Viabilita locale per 5 km a N di Puebla de Sanabria, lungo la N525 circa 85 km ad E di Benavente. Parcheggio adatto al pernottamento sulla piazza centrale. [GPS 42.08510-N 6.64079-O]. <a href="#">G</a> [C. G. Candela 2001]</li> </ul>
<ul style="list-style-type: none"> <li>• • <b>AA Figueruela de Arriba:</b> Viabilita locale sulla Sierra de la Culebra ad O di Benavente, via uscita 49 della A52, Villardeciervos, Puerto de Portillo de San Pedro, Mahide. Area privata a pagamento con tutti i servizi. [GPS 41.86556-N 6.41944-O]. <a href="#">G</a> [www.areasac.es 2008]</li> </ul>
<ul style="list-style-type: none"> <li>• • <b>CS Villalpando:</b> Uscita 236 della A6 circa 90 a NO di Valladolid via Tordesillas. Area di servizio Alsa con possibilita di sosta e pernottamento presso il distributore di carburante. [GPS 41.86083-N 5.41722-O]. <a href="#">G</a> [www.lapaca.org 2008]</li> </ul>
<ul style="list-style-type: none"> <li>• • <b>PS Zamora:</b> Lungo la N630 circa 65 km a N di Salamanca. Parcheggio dietro la chiesa della Magdalena o sotto le mura della citta vecchia. [Plein Air 308:44]</li> </ul>
•
• • <b>Zaragoza</b>
<ul style="list-style-type: none"> <li>• • <b>PS Alhama de Aragon:</b> Lungo la NII/E90 circa 25 km ad SO di Calatayud verso Medinaceli. Possibile pernottamento nel parcheggio gratuito del centro lungo il Rio Monegrillo. [E. Borghi 2001]</li> </ul>
<ul style="list-style-type: none"> <li>• • <b>PS Bujaraloz:</b> Lungo la NII circa 70 km a SE di Zaragoza. Possibile pernottamento nel parcheggio Dietro la chiesa a fianco del campo di bocce. [GPS 41.49917-N 0.14889-O]. <a href="#">G</a> [F. Fanti 2007]</li> </ul>
<ul style="list-style-type: none"> <li>• • <b>PS Embalse de la Tranquera:</b> Da Calatayud la NII/E90 verso SO per 15 km fino ad Ateca, poi viabilita locale verso S per circa 10 km via Catejon de las Armas, Carenas. Possibile pernottamento nel parcheggio della diga. [A. Guillard 1998]</li> </ul>
<ul style="list-style-type: none"> <li>• • <b>PS Zaragoza:</b> Ampio parco di fronte alle torri della Cattedrale, oltre il fiume [M. C. Mazzadi 2002]</li> </ul>
<ul style="list-style-type: none"> <li>• • <b>PS Zaragoza:</b> Panoramica sistemazione presso l'ampio parcheggio in Calle de Palencia, subito dopo il Puente de Santiago sull'Ebro, con vista sul santuario de Nuestra Signora del Pilar. [GPS 41.66201-N 0.88030-O]. <a href="#">G</a> [Sarum 2009]</li> </ul>
<ul style="list-style-type: none"> <li>• • <b>CC Zaragoza:</b> Campeggio Ciudad de Zaragoza, nel quartiere Barrios de Valdefierro in Rosales del Canal y Montecanal. [GPS 41.63450-N 0.93285-O]. <a href="#">G</a> [D. Nincheri 2008]</li> </ul>
<ul style="list-style-type: none"> <li>• • <b>AA Zaragoza:</b> Area privata a pagamento Parking Caravaning Zaragoza in Carretera de Castellon. [www.guiacamperpark.com 2008]</li> </ul>