




<ul style="list-style-type: none"> • PS Alba Julia: Lungo la N1 circa 95 km a SE di Cluj Napoca verso Sibiu. Possibile pernottamento nell'ampio parcheggio di fronte alla cittadella(cetatea). [J. Skrovinova 1998]
<hr/>
<ul style="list-style-type: none"> • Arad
<hr/>
<ul style="list-style-type: none"> • PS Varsand: Lungo la N79 circa 25 km ad O di Chisineu Cris verso Gyula(H). Possibile pernottamento nell'enorme parcheggio della stazione di servizio all'ingresso dell'abitato. [S. Prian 2003]
<hr/>
<ul style="list-style-type: none"> • Arges
<hr/>
<ul style="list-style-type: none"> • PS Arefu: Possibile pernottamento nel parcheggio in cima la colle, dopo la galleria, lungo la N7C circa 120 km a NO di Pitesti a monte del lago Vidraru. [E. Lui 2003]
<ul style="list-style-type: none"> • PS Curtea de Arges: Lungo la N7C circa 35 km a NO di Pitesti. Possibile pernottamento nei pressi del Monastero. [G. Pistoia 2002]
<ul style="list-style-type: none"> • PS Dintr un Lemn: Lungo la N64 circa 15 km a S di Rimnicu Vilcea. Possibile pernottamento nel parcheggio del parco di fronte al monastero. [Plein Air 383:74]
<ul style="list-style-type: none"> • PS Hurez: Circa 30 km da Rimnicu Vilcea per la N67. Possibile pernottamento nei parcheggi a valle del Monastero. [M. C. Mazzadi 2005]
<ul style="list-style-type: none"> • PS Rimnicu Vilcea: Circa 60 km a NO di Pitesti per la N7/N73C. Possibile pernottamento nei parcheggi lungo il fiume. [Plein Air 383:73]
<hr/>
<ul style="list-style-type: none"> • Bihor
<hr/>
<ul style="list-style-type: none"> • PS Alesd: Lungo la N1, circa 40 km ad e di Oradea verso Cluj Napoca. Possibile pernottamento nel parcheggio per Tir. Verificare la sicurezza in loco. [M. Banfi 2001]
<ul style="list-style-type: none"> • PS Bors: Lungo la N1, circa 15 km ad O di Oradea, al confine con l'Ungheria. Possibile pernottamento in parcheggio a 50m dalla frontiera. [M. Gippa 2000]
<hr/>
<ul style="list-style-type: none"> • Brasov
<hr/>
<ul style="list-style-type: none"> • PS Bran: Lungo la E574/N73 circa 30 km a SO di Brasov verso Cimpulung, Pitesti. Possibile pernottamento nel parcheggio a pagamento del castello, di Dracula, con servizi ed acqua. Lunedì chiuso. [E. Lui 2003]

<ul style="list-style-type: none"> • PS Brasov: Possibile pernottamento nei posti parcheggio in Str. Sfintu Joan. [G. Pistoia 2002]
<ul style="list-style-type: none"> • PS Prejmer: Lungo la N10 circa 25 km a NE di Brasov. Possibile pernottamento nel parcheggio vicino alla chiesa fortificata. [M. C. Mazzadi 2005]
<hr/>
<ul style="list-style-type: none"> • Bucaresti
<hr/>
<ul style="list-style-type: none"> • PS Bucarest: Parcheggio in centro citta, vicino al palazzo della Repubblica. [Plein Air 305:40]
<ul style="list-style-type: none"> • PS Monastirea Snagov: Circa 40 km a N di Bucarest per la E60 e viabilita locale. Possibile pernottamento presso gli ampi parcheggi a pagamento dell'imbarcadero. Bar, ristorante e spiaggia attrezzata sul lago. [G. Gavazzi 2003]
<hr/>
<ul style="list-style-type: none"> • Cluj
<hr/>
<ul style="list-style-type: none"> • PS Taga: Da Cluj Napoca la N1C, verso N, per 40 km fino a Gherla, poi viabilita locale verso E per circa 20 km. Possibile pernottamento in terreno privato in riva al lago. Chiedere autorizzazione. [M. Gippa 2000]
<hr/>
<ul style="list-style-type: none"> • Constanta
<hr/>
<ul style="list-style-type: none"> • PS Costanta: Sulle coste del Mar Nero(Marea Neagra). Possibile pernottamento nel parcheggio del porto turistico. [G. Pistoia 2002]
<ul style="list-style-type: none"> • PS Eforie Sud: Lungo la N39/E87 circa 15 km a S di Constanta, sulle rive del Mar Nero(Marea Neagra). Sosta libera nel parcheggio vicino alla spiaggia, dove inizia il lungomare. [G. Gavazzi 2002]
<ul style="list-style-type: none"> • PS Mamaia: Lungo la N39/E87 circa 10 km a N di Constanta, sulle rive del Mar Nero(Marea Neagra). Vari grandi parcheggi consento sosta e pernottamento. [G. Gavazzi 2002]
<ul style="list-style-type: none"> • PS Saturn: Lungo la N39/E87 circa 45 km a S di Constanta, sulle rive del Mar Nero(Marea Neagra). Sosta libera nell'ampio prato di fronte alla spiaggia, poco prima del paese. [G. Gavazzi 2002]
<hr/>
<ul style="list-style-type: none"> • Maramures
<hr/>
<ul style="list-style-type: none"> • HC Baia Mare: Lungo la N1C, circa 160 km a N di Cluj Napoca, via Gherla, Dej.

<p>Parcheggio dell'Hotel Carpati o dell'Hotel Mara. [Plein Air 323:78]</p>
<ul style="list-style-type: none"> • PS Birsana: Lungo la N18 circa 20 km a SE di Sighetul Marmatiei verso Borsa. Possibile pernottamento presso il parcheggio antistante il monastero prima della salita, illuminato, asfaltato con bagni. [GPS 47.81667-N 24.06667-E].  [R. Carli 2007]
<ul style="list-style-type: none"> • PS Borsa: Sulla N18 verso il Pasul(Valico) Prislop vasto e tranquillo parcheggio del complesso montano Cascada. [Plein Air 323:78]
<ul style="list-style-type: none"> • PS Botiza: Circa 40 km a SE di Sighetu Marmatiei per viabilita locale via Birsana. Possibile sosta presso la signora Vittoria Berbecar. [Plein Air 323:78]
<ul style="list-style-type: none"> • PS Rozavlea: Circa 35 km a SE di Sighetu Marmatiei per viabilita locale via Birsana. Nel sobborgo di Sieu possibile sosta presso la famiglia Tiberiu e Lucretia Micle. [Plein Air 323:78]
<ul style="list-style-type: none"> • PS Sapinta: Lungo la N19 circa 90 km a NE di Satu Mare via Livada, Negresti Oas, Pasul Huta, al confine con l'Ukraina sul fiume Tisa. Possibile pernottamneto vicino al Cimitero Allegro. [G. Pistoia 2002]
<ul style="list-style-type: none"> • • Neamt
<ul style="list-style-type: none"> • • PS Bicaz Lacul: Circa 30 km ad O di Piatra Neamt via Tarcau. Possibile pernottamento presso i parcheggi lungo le sponde del lago. [GPS 46.93795-N 26.10281-E].  [R. Carli 2007]
<ul style="list-style-type: none"> • • PS Bistrita: Circa 5 km a NO di Piatra Neamt verso Bicaz. Possibile pernottamento presso il parcheggio antistante le mura del monastero. [Plein Air 383:70]
<ul style="list-style-type: none"> • • PS Piatra Neamt: Sulla N15C, circa 20 km a S di Tirgu Neamt. Possibile sosta presso l'ampio e tranquillo parcheggio del monastero di Agapia a circa 15 km a N verso Tirgu e circa 10 km di salita. [M. C. Mazzadi 2005]
<ul style="list-style-type: none"> • • PS Tirgu Neamt: Sulla N15C, circa 60 km a S di Suceava. Possibile sosta presso l'ampio e tranquillo parcheggio del monastero di Neamt a circa 15 km a NO del paese sulla N15B. [Plein Air 346:49]
<ul style="list-style-type: none"> • _____
<ul style="list-style-type: none"> • • Prahova
<ul style="list-style-type: none"> • • PS Sinaia: Lungo la N1 circa 45 km a S di Brasov verso Ploiesti, Bucarest. Possibile pernottamento nel parcheggio pubblico prossimo all'albergo. Detta la perla dei carpazi. [J. Skrovinova 1998]
<ul style="list-style-type: none"> • • PS Sinaia: Lungo la N1 circa 45 km a S di Brasov verso Ploiesti, Bucarest. Possibile pernottamento nel parcheggio del castello e museo Peles, residenza dei monarchi romeni. [R. Carli 2007]
<ul style="list-style-type: none"> • • PS Urlati: Da Ploiesti la N18 verso Buzau per 20 km, ad Albesti, viabilita locale verso N per 5 km. Possibile sosta e pernottamento nel parcheggio della locale azienda agricola prduttrice di vini. [Plein Air 371:88]
<ul style="list-style-type: none"> • _____
<ul style="list-style-type: none"> • • Sibiu
<ul style="list-style-type: none"> • • PS Biertan: Da sibiù la N14 verso NE per Media, poi viabilita locale verso S. Possibile pernottamento nel parcheggio di fianco alla chiesa fortificata. [GPS 46.13333-N 24.51667-E].  [R. Carli 2007]

•
• • Suceava
• • PS Cirlibaba: Lungo la N18 circa 55 km ad E di Borsa, oltre Pasul Prislop, verso Suceva. Possibile pernottamento nel parcheggio del ristorante del passo. [M. Gippa 2000]
• • PS Gura Humorului: Sulla N17/E576, circa 40 km ad O di Suceava. Vasto e tranquillo parcheggio del monastero Humorului. [Plein Air 346:49]
• • PS Icobeni: Sulla N17/E576 circa 110 km a SO di Suceava via Gura Humorului, Cimpulung Moldovenesc. Possibile pernottamento in spiazzo asfaltato e illuminato fuori del villaggio. [G. Pistoia 2002]
• • PS Moldovita: Da Suceava la N17 verso O per 70 km, superato Cimpulung Moldovenesc, la N17A verso N per 20 km verso Radauti. Possibile pernottamento nel piccolo, discreto e illuminato parcheggio del monastero Moldovita. [M. C. Mazzadi 2005]
• • PS Putna: Da Suceava la N2 verso N per 25 km. A Granicesti la N17A per 10 km fino a Raduti, poi viabilito locale verso E per 20 km. Possibile pernottamento nel vasto e illuminato parcheggio del monastero. [M. Gippa 2000 /M. C. Mazzadi 2005]
• • PS Radauti: Sulla N17A circa 50 km ad NO di Suceava. Parcheggio del monastero montano di Putna a 18 km dal paese. [Plein Air 323:78]
• • PS Solca: Da Suceava la N17 verso SO per 30 km, poi 25 km verso N. Possibile pernottamento nel parcheggio davanti l'ingresso fortificato del monastero. [Plein Air 383:69]
• • PS Suceava: Possibile pernottamento in uno dei piazzali adibiti a parcheggio. [G. Pistoia 2002]
• • PS Sucevita: Da Suceava la N17 verso O per 70 km, superato Cimpulung Moldovenesc, la N17A verso N per 40 km verso Radauti. Grande parcheggio a pagamento del monastero Sucevita o quello a pochi km di fronte all'albergo. [GPS 47.78335-N 25.71670-E]. G [R. Carli 2007]
• • PS Vatra Moldovitei: Da Suceava la N17 verso O per 70 km, superato Cimpulung Moldovenesc, la N17A verso N per 20 km verso Radauti. Possibile pernottamento nel piccolo, discreto e illuminato parcheggio del monastero Moldovita. [GPS 47.65845-N 25.57308-E]. G [R. Carli 2007]
• • PS Voronet: Sulla N17/E576, circa 50 km ad O di Suceava. Ampio e animato parcheggio asfaltato del monastero Voronet. [GPS 47.51710-N 25.86425-E]. G [R. Carli 2007]
•
• • Timis
• • PS Lugoj: Lungo la N6 circa 70 km ad E di Timisoara. Possibile pernottamento oltre il fiume vicino al parco giochi e alla chiesa. [S. Prian 2003]
• • PS Sannicolau Mare: Lungo la N6 circa 70 km a NO di Timisoara verso il confine ungherese per Mako. Possibile pernottamento in centro. [S. Prian 2003]
• • HC Timisoara: Parcheggio dell'Hotel Intercontinental. [Plein Air 305:40]
•
• • Tulcea
• • PS Tulcea: Lungo la E87/N22 circa 125 km a N di Constanta. Possibile pernottamento nei parcheggi della zona sportiva. [G. Pistoia 2002]
•
• • Vilcea
• • PS Ramnicu Vilcea: Sulla N7 circa 70 km a NO di Pitesti. Possibile pernottamento in citta. [Plein Air 305:40]

