
























































<ul style="list-style-type: none"> • AA Aveiro: Lungo la N109 circa 65 km a S di Porto. Nuova area riservata per pernottamento e carico presso il Parque de S. Joao no Canal de Sao Roque. [GPS 40.64339-N 8.65820-O].  [M. Igorb 2010]
<ul style="list-style-type: none"> • AA Aveiro: Lungo la N109 circa 65 km a S di Porto. Parcheggio attrezzato e riservato per pernottamento e carico. [GPS 40.63722-N 8.63889-O].  [www.autocaravanismo.es 2010]
<ul style="list-style-type: none"> • PS Bico: Da Aveiro la N16, poi la N109, verso Ovar, Porto, fino a Avanca, poi la N224-2 per Pardilho, Monte, Bico. Presso il piccolo e tranquillo porto peschereccio. [GPS 40.73028-N 3.64806-O].  [G. Andreoletti 2000]
<ul style="list-style-type: none"> • AA Castelo de Paiva: Viabilita locale circa 20 km a S di Paredes. Parcheggio attrezzato della fiera con servizi. [GPS 41.03972-N 8.27389-O].  [www.campingcarportugal.com 2009]
<ul style="list-style-type: none"> • PS Espinho: Da Porto seguire la N109 direzione S per 25 km. Parcheggio a S della citta, oltre la ferrovia, con acqua e docce sulla spiaggia. [GPS 40.98914-N 8.64573-O].  [G. Andreoletti 1999]
<ul style="list-style-type: none"> • AA Estarreja: Lungo la N109 circa 20 km a N di Aveiro. Parcheggio attrezzato e riservato nella zona del Parque Municipal. [GPS 40.75389-N 8.56611-O].  [www.autocaravanismo.es 2010]
<ul style="list-style-type: none"> • PS Feira: Lungo la A1 circa 20 km a S di Porto. Parcheggio sterrato a fianco dello scenografico castello medievale. [GPS 40.92008-N 8.54318-O].  [G. Andreoletti 2000]
<ul style="list-style-type: none"> • PS Furadouro: Viabilita locale circa 5 km ad O di Ovar. Parcheggio sterrato alla periferia dell'abitato, direttamente sulla spiaggia. [GPS 40.86642-N 8.67817-O].  [B. Spada 2009]
<ul style="list-style-type: none"> • PS Gafanha da Boa Hora: Viabilita locale circa 20 km a SO di Aveiro. Ampio sterrato di fronte alla Praia Areao, direttamente sull'oceano. [GPS 40.52083-N 8.78083-O].  [www.acpasion.com 2007]
<ul style="list-style-type: none"> • PS Luso: Deviazione di circa 10 km ad E dalla N1 a Mealhada circa 20 km a N di Coimbra. Possibile pernottamento nel parcheggio a fianco dell'Hotel delle Terme, illuminato e tranquillo. Grande parco botanico, Parque Nacional do Bucaco. Visita immancabile. [GPS 40.37629-N 8.36450-O].  [V. Valoriani 2006]
<ul style="list-style-type: none"> • PS Luso: Deviazione di circa 10 km ad E dalla N1 a Mealhada circa 20 km a N di Coimbra. Ampio e comodo parcheggio del Monumento ai Caduti. [GPS 40.37528-N 8.35870-O].  [Riccardo 2008]
<ul style="list-style-type: none"> • PS Murtosa: Da Aveiro la N16/N109 verso N per 25 km. Ad Avanca a sx per Pardilho, Brunheiro, Murtosa. Nel parcheggio della spiaggia. [GPS 40.72592-N 8.63876-O].  [G. Andreoletti 2000]
<ul style="list-style-type: none"> •










<ul style="list-style-type: none"> • PS Ovar: Sulla N109 circa 20 km a S di Espinho. Seguire le indicazioni per la Praia. Alla rotonda tenere la sx, per Av. Fernao de Magalhaes, al termine della via tenere la sx per Rua Tomas Ribeiro fino al termine sterrato del parcheggio della spiaggia. [GPS 40.86800-N 8.67850-O].  [www.acpasion.com 2007]
<ul style="list-style-type: none"> • AA Pardilho: Circa 25 km a N di Aveiro via Estarreja. Area comunale con carico e scarico a pozzetto presso il sobborgo di Ribeira d'Aldeia. [GPS 40.80127-N 8.63581-E].  [www.autocaravanismo.es 2010]
<ul style="list-style-type: none"> • PS Praia da Barra: Al termine della A25 circa 10 km ad O di Aveiro. Possibile pernottamento della la spiaggia. [GPS 40.63083-N 8.74700-O].  [www.acpasion.com 2007]
<ul style="list-style-type: none"> • PS Praia da Vagueira: Al termine della A25 circa 10 km ad O di Aveiro. Grande parcheggio della spiaggia, affollato di giorno, disponibile per la notte. [GPS 40.56383-N 8.76817-O].  [www.acpasion.com 2007]
<ul style="list-style-type: none"> • PS Praia da Vagueira: Al termine della A25 circa 10 km ad O di Aveiro. Piccolo parcheggio sterrato in fondo all'abitato. [GPS 40.55850-N 8.76933-O].  [www.acpasion.com 2007]
<ul style="list-style-type: none"> • AA Praia da Vagueira: Al termine della A25 circa 10 km ad O di Aveiro. Parcheggio attrezzato ed autorizzato a ridosso della spiaggia. [GPS 40.54944-N 8.77055-O].  [www.autocaravanismo.es 2010]
<ul style="list-style-type: none"> • PS Praia de Cortegaca: Deviazione dalla N109 circa 10 km a S di Espinho. Possibile pernottamento lungo la spiaggia. [GPS 40.94333-N 8.658333-O].  [E. Lui 1990]
<ul style="list-style-type: none"> • AA Sao Jacinto: Al termine della A25 circa 10 km ad O di Aveiro. Parcheggio attrezzato ed autorizzato, nella zona sportiva, tra l'abitato e la spiaggia. [GPS 40.66666-N 8.73777-O].  [www.autocaravanismo.es 2010]
<ul style="list-style-type: none"> • PS Torreira: Circa 15 km a S di Ovar, lungo la litoranea. Ai bordi del mare. [GPS 40.75758-N 8.71121-O].  [G. Andreoletti 2000]
<hr/> <ul style="list-style-type: none"> • Beja
<ul style="list-style-type: none"> • PS Almogrove: Deviazione di 5 km dalla N393 circa 15 km a NO di Odemira. Oltre il paese seguire per il mare, prima del piazzale asfaltato strada sterrata a sx fino al promontorio. Acqua sorgiva vicino alla scala che porta sulla spiaggia. [GPS 37.64821-N 8.80492-O].  [F. Graziano 2007]
<ul style="list-style-type: none"> • PS Almogrove: Deviazione di 5 km dalla N393 circa 15 km a NO di Odemira. Possibile sosta e pernottamento nel parcheggio della spiaggia. Tranquillo ma in pendenza. [GPS 37.65306-N 8.80167-O].  [F. Graziano 2007]
<ul style="list-style-type: none"> •










<ul style="list-style-type: none"> • PS Alvito: Da Evora La N254 verso S fino a Viana do Alentejo, poi la N257 verso S per 10 km fino ad Alvito. Parcheggio tranquillo presso la diga(Barragem do Alvito). [GPS 38.27861-N 7.90972-O].G [G. Andreoletti 2000]
<ul style="list-style-type: none"> • PS Cabo Sardao: Deviazione dalla N120 ad Odemira verso O per 20 km via Algoceira, Cavaleiro. Dalla strada seguire deviazione per il mare, grande piazzale, a sx del faro e a fianco della Marina, sulle rocce in posizione splendida. [GPS 37.59833-N 8.81556-O].G [M. Igorb 2010]
<ul style="list-style-type: none"> • • PS Carvalhal da Rocha: Deviazione di circa 10 km verso O dalla N120 circa 10 km a S di Sao Teotónio. Parcheggio della grande spiaggia. [GPS 37.50028-N 8.79028-O].G [T. Mengoli 2007]
<ul style="list-style-type: none"> • • AA Entradas: Lungo la IP2 circa 35 km a S di Beja. Parcheggio attrezzato e riservato alla periferia N dell'abitato. Tranquillo e gratuito. [GPS 37.77889-N 8.01055-O].G [www.autocaravanismo.es 2010]
<ul style="list-style-type: none"> • • PS Ferreira do Alentejo: Lungo la N121 circa 60 km ad E di Santiago do Cacem. Nel centro del paese, acqua nei pressi, stupendo paese dell'Alentejo. [G. Andreoletti 1999]
<ul style="list-style-type: none"> • • PS Mertola: Lungo la N122 circa 60 km a SO di Beja. Possibile pernottamento nel piazzale sterrato di fronte alla caserma dei pompieri. [F. Fanti 2007]
<ul style="list-style-type: none"> • • PS Odemira: Lungo la N120 circa 20 km a N di Aljezur. Parcheggio sul lungofiume, illuminato e polveroso. Acqua all'ingresso della città. [G. Andreoletti 1999]
<ul style="list-style-type: none"> • • PS Praia de Furans: Da Vila Nova de Milfontes la N393 verso Odemira, Lagos. Dopo il ponte sul Mira, a dx verso il mare. Direttamente sulla spiaggia. Possibili limitazioni stagionali da parte della polizia. [GPS 37.71417-N 8.78472-O].G [G. Andreoletti 2000]
<ul style="list-style-type: none"> • • PS Vila Nova de Milfontes: Lungo la N390 circa 15 km a SO di Cercal. Parcheggio asfaltato e illuminato alla periferia del paese verso il promontorio, con acqua e servizi a 200m. Possibili limitazioni stagionali da parte della polizia. [GPS 37.72028-N 8.78917-O].G [G. Andreoletti 1999]
<ul style="list-style-type: none"> • • AA Vila Nova de Milfontes: Lungo la N390 circa 15 km a SO di Cercal. Area privata a pagamento gestita dal Camping Parque de Milfontes. [GPS 37.73185-N 8.78308-O].G [www.guicamperpark.com 2008]
<ul style="list-style-type: none"> • • PS Zambujeira do Mar: Deviazione di 6 km verso O dalla N120 a Sao Teotónio circa 30 km a N di Aljezur. Parcheggio ai lati della chiesa, acqua e servizi all'ingresso del paese all'Ufficio Turistico, con parcheggio. [GPS 37.52478-N 8.78658-O].G [Valentina 2006]
<ul style="list-style-type: none"> • • PS Zambujeira do Mar: Deviazione di 6 km verso O dalla N120 a Sao Teotónio circa 30 km a N di Aljezur. Possibile pernottamento presso il parcheggio del campo di calcio. [V. Valoriani 2006]
<ul style="list-style-type: none"> • • PS Zambujeira do Mar: Deviazione di 6 km verso O dalla N120 a Sao Teotónio circa 30 km a N di Aljezur. Possibile pernottamento presso il parcheggio sterrato, isolato e non illuminato della falesia e della Praia dos Alteirinhos a S dell'abitato. [GPS 37.51889-N 8.78667-O].G [B. Spada 2009]
<ul style="list-style-type: none"> • _____
<ul style="list-style-type: none"> • • Braga
<ul style="list-style-type: none"> •
<ul style="list-style-type: none"> •












<ul style="list-style-type: none"> • • PS Barcelos: Lungo la N103 circa 20 km ad O di Braga verso Viana do Castelo. Nel parco alberato, in centro, o nei pressi dell'ospedale sotto i platani escluso giovedì. [G. Andreoletti 2000]
<ul style="list-style-type: none"> • • PS Belinho: Lungo la N13 circa 10 km a N di Esposende. Possibile pernottamento nel parcheggio libero e tranquillo della spiaggia. [GPS 41.59215-N 8.80428-O].  [www.googleearth.it 2009]
<ul style="list-style-type: none"> • • PS Braga: Lungo la N101 circa 50 km a NE di Porto. Parcheggi vicini al centro, acqua nei pressi, tranquilli la sera. Stupendo centro storico. [G. Andreoletti 1999]
<ul style="list-style-type: none"> • • PS Braga: Lungo la N101 circa 50 km a NE di Porto. Possibile pernottamento nel parco che circonda il Santuario Bom Jesus do Monte 6 km a E della città passando per Nogueiro. Isolato e non illuminato. [GPS 41.55660-N 8.37742-O].  [A. Bachicchi 2009]
<ul style="list-style-type: none"> • • PS Braga: Lungo la N101 circa 50 km a NE di Porto. Possibile pernottamento nel parcheggio libero e tranquillo dell'elevador che porta al Santuario Bom Jesus do Monte 6 km a E della città passando per Nogueiro. [GPS 41.55292-N 8.38150-O].  [M. Igorb 2010]
<ul style="list-style-type: none"> • • PS Caldas do Geres: Da Braga la N103 verso NE per circa 30 km, poi verso N per circa 20 km, via Canicada, Vilar da Veiga. Nel parcheggio a 800m dal villaggio verso la Spagna. [GPS 41.73523-N 8.15978-O].  [C. G. Candela 2001]
<ul style="list-style-type: none"> • • PS Campo do Geres: Da Braga la N101 verso N per circa 30 km, poi verso E per Terras do Bouro, Covide, Campo do Geres nel Parque Nacional da Peneda Geres. Nel piccolo parcheggio lungo la strada per la diga. [GPS 41.76221-N 8.20658-O].  [G. Andreoletti 2000]
<ul style="list-style-type: none"> • • PS Esposende: Lungo la N13 circa 20 km a S di Viana do Castelo. Nel piazzale del faro ai margini della spiaggia, acqua sul retro del ristorante, tranquillo e illuminato. [GPS 41.54333-N 8.79111-O].  [T. Mengoli 2007]
<ul style="list-style-type: none"> • • PS Esposende: Lungo la N13 circa 20 km a S di Viana do Castelo. Parcheggio al centro dell'abitato, frequentato dai camper. Prossimo al porticciolo, sul mare. [GPS 41.52778-N 8.78056-O].  [T. Mengoli 2007]
<ul style="list-style-type: none"> • • PS Queimada: Da Guimaraes la N206 verso E per 15 km. A Fafe verso N via Revelhe. Al parcheggio della diga, isolato e tranquillo. [GPS 41.50305-N 8.16458-O].  [G. Andreoletti 2000]
<ul style="list-style-type: none"> • • PS Taipas: Lungo la N101 circa 15 km a S di Braga verso Guimaraes. Parcheggio all'ingresso della città, con acqua. [GPS 41.48308-N 8.34250-O].  [G. Andreoletti 2000]
<ul style="list-style-type: none"> •
<ul style="list-style-type: none"> • • Braganca
<ul style="list-style-type: none"> • • PS Barragem do Azibo: Da Braganca la N15/E82 verso S per circa 40 km, poi la N102 per 5 km fino a Macedo de Cavaleiros, poi seguire indicazioni per Barragem. Parcheggio della diga. [GPS 41.558722-N 6.88421-O].  [G. Andreoletti 2000]
<ul style="list-style-type: none"> • • AA Braganca: Lungo la N103/E62, circa 100 km ad E di Chaves verso Zamora(E). Nella parte alta della città, sotto il castello, con tutti i servizi e illuminata. [GPS 41.80389-N 6.74611-O].  [www.autocaravanismo.es 2010]
<ul style="list-style-type: none"> • • PS Franca: Lungo la N103-7 circa 15 km a N di Braganca verso Portelo, Puebla de Sanabria(E). Nel parcheggio del campo sportivo. [GPS 41.90252-N 6.73535-O].  [G. Andreoletti 2000]
<ul style="list-style-type: none"> • • •

<ul style="list-style-type: none"> • PS Guimaraes: Lungi la N101 circa 25 km a SE di Braga. Possibile sosta e pernottamento nel parcheggio dello stadio. [GPS 41.44618-N 8.29950-O].  [F. Graziano 2007]
<ul style="list-style-type: none"> • PS Guimaraes: Lungi la N101 circa 25 km a SE di Braga. Ampi spazi per sosta e pernottamento in prossimità della stazione della teleferica. [GPS 41.44115-N 8.28607-O].  [Sarum 2009]
<ul style="list-style-type: none"> • PS Guimaraes: Lungi la N101 circa 25 km a SE di Braga. Ampi spazi per sosta e pernottamento nel parcheggio del Santuario da Penha. [GPS 41.43255-N 8.26890-O].  [Riccardo 2010]
<ul style="list-style-type: none"> • CC Guimaraes: Lungi la N101 circa 25 km a SE di Braga. Economicissimo, alberato e ordinato Parque do Campismo Municipal da Penha. [GPS 41.42821-N 8.26861-O].  [M. Igorb 2010]
<ul style="list-style-type: none"> • PS Guimaraes: Lungi la N101 circa 25 km a SE di Braga. Possibile sosta presso l'ampio parcheggio alla base del castello. [GPS 41.44902-N 8.28857-O].  [M. Igorb 2010]
<ul style="list-style-type: none"> • AA Izedá: Lungo la N325 circa 20 km a N di Vila Nova de Foz Coa. Centrale parcheggio riservato e attrezzato, tranquillo. [GPS 41.56750-N 6.72333-O].  [www.autocaravanismo.es 2010]
<ul style="list-style-type: none"> • PS Miranda do Douro: Lungo la N218 circa 85 km a SE di Braganca, al confine con la Spagna. Nel parking del castello o nelle vicinanze, vista stupenda sul canyon del Douro. [GPS 41.49335-N 6.27295-O].  [G. Andreoletti 1999]
<ul style="list-style-type: none"> • PS Miranda do Douro: Lungo la N218 circa 85 km a SE di Braganca, al confine con la Spagna. A fianco della strada che sale alla vecchia città, illuminato e tranquillo. [GPS 41.49676-N 6.27237-O].  [G. Andreoletti 1999]
<ul style="list-style-type: none"> • PS Miranda do Douro: Lungo la N218 circa 85 km a SE di Braganca, al confine con la Spagna. Pernottamento libero possibile sotto le mura. Tranquillo e illuminato. [GPS 41.49607-N 6.27465-O].  [M. Moroni 1998]
<ul style="list-style-type: none"> • PS Mirandela: Lungo la N15 circa 70 km a NE di Vila Real verso Braganca. Parcheggio, sul lago artificiale, a dx del nuovo ponte con ingresso facilitato venendo da nord, illuminato e tranquillo. [GPS 41.48639-N 7.18442-O].  [G. Andreoletti 1999]
<ul style="list-style-type: none"> • AA Torre de Moncorvo: Lungo la N325 circa 20 km a N di Vila Nova de Foz Coa. Area asfaltata, panoramica, con tutti i servizi, tranquilla nella zona sportiva. [GPS 41.18110-N 7.04160-O].  [www.autocaravanismo.es 2010]
<hr/> <ul style="list-style-type: none"> • Castelo Branco
<ul style="list-style-type: none"> •










<ul style="list-style-type: none"> • PS Alto da Torre: Da Seia, sulla N17 a SO di Guarda, la N339 per 35 km via Sabugueiro, nella Serra de Estrela. Possibile pernottamento nel vasto parcheggio sterrato dell'osservatorio a circa 2000m slm. [GPS 40.32197-N 7.61272-O].  [G. Andreoletti 2000]
<ul style="list-style-type: none"> • PS Belmonte: Da Guarda la E802/N18 verso S per circa 25 km. Possibile pernottamento presso il castello, con acqua, tranquillo. [G. Andreoletti 2000]
<ul style="list-style-type: none"> • CS Castelo Branco: Presso il km 126 dell'autostrada Beira Interior A23. Colonnina servizi presso l'area di servizio tra le uscite 23 e 24 direzione da S a N. [GPS 39.88833-N 7.48639-O].  [www.campingcarportugal.com 2007]
<ul style="list-style-type: none"> • PS Idanha a Nova: Da Castelo Branco la N233/N240 verso NE per 30 km. A Ladeiro la N354 verso N per 15 km. Tranquillo pernottamento sulle sponde del lago del Barrage da Idanha. [GPS 39.94778-N 7.19056-O].  [G. Galesso 2007]
<ul style="list-style-type: none"> • PS Idanha a Velha: Da Castelo Branco la N233 verso N per 10 km, poi la N240 verso E per 40 km. A Zobreira la N332 verso N per 20 km via Alcafozes. All'entrata del borgo. [GPS 39.99771-N 7.14446-O].  [G. Andreoletti 2000]
<ul style="list-style-type: none"> • PS Monsanto: Da Castelo Branco la N233 verso NE per 30 km, poi verso E per 20 km, via Proenca a Velha. Piccolo e angusto parcheggio e acqua a dx della strada che sale in città. [GPS 40.03873-N 7.11697-O].  [G. Andreoletti 2000]
<ul style="list-style-type: none"> • PS Penamacor: Lungo la N233 circa 50 km a NE di Castelo Branco. Nel parcheggio all'ingresso del villaggio. [G. Andreoletti 2000]
<ul style="list-style-type: none"> • PS Penha Garcia: Lungo la N221 circa 30 km a NE di Guarda. Nel parcheggio in alto all'entrata del villaggio. [G. Andreoletti 2000]
<hr/> <ul style="list-style-type: none"> • Coimbra
<ul style="list-style-type: none"> • PS Barra de Mira: Viabilità locale lungo la costa circa 15 km a NO di Mira. Parcheggio della bella e vasta spiaggia bianca e del faro. [GPS 40.48972-N 8.79000-O].  [F. Fanti 2007]
<ul style="list-style-type: none"> • PS Barra de Mira: Viabilità locale lungo la costa circa 15 km a NO di Mira. Parcheggio della bella e vasta spiaggia bianca, praticamente deserta, alle spalle delle dune. [GPS 40.49250-N 8.78997-O].  [B. Spada 2009]
<ul style="list-style-type: none"> • PS Buarcos: Da Coimbra la N111-2 verso O per 45 km fino a Figueira da Foz, poi la N109-8 alla periferia N della città. Parcheggio del poggio panoramico Bandiera. [GPS 40.16618-N 8.88149-O].  [G. Andreoletti 2000]
<ul style="list-style-type: none"> • PS Cabo Mondego: Viabilità locale circa 5 km a NO di Figueira da Foz. Parcheggio panoramico prossimo al faro. [GPS 40.18833-N 8.89833-O].  [F. Fanti 2007]










<ul style="list-style-type: none"> • PS Coimbra: Comodo parcheggio dell'universita nella parte alta della citta. [Plein Air 289:86]
<ul style="list-style-type: none"> • PS Coimbra: Parcheggio gratuito in Av. de Coninbriga, prima del Ponte St. Clara. Comodo per la visita del centro ma molto rumoroso per il pernottamento. [GPS 40.20537-N 8.43210-O].  [Piergiacomo 2010]
<ul style="list-style-type: none"> • PS Coimbra: Capiente e centrale parcheggio di fainco alla Protezione Civile in Rua Garcia da Horta. [GPS 40.19389-N 8.41222-O].  [F. Fanti 2007]
<ul style="list-style-type: none"> • PS Coimbra: Possibile pernottamento presso il parcheggio del centro commerciale Continente, con distributore di carburante. [GPS 40.21014-N 8.44464-O].  [Mario 2009]
<ul style="list-style-type: none"> • AA Condeixa a Nova: Area municipale nella piazza del mercato. Tutti i servizi, sosta max 48h [GPS 40.11291-N 8.49336-O].  [www.lapaca.org 2011]
<ul style="list-style-type: none"> • PS Conimbriga: Lungo la N347 circa 5 km a SE di Codeixa a Nova, sulla N1 circa 15 km a S di Coimbra. Pernottamento consentito presso il parcheggio con acqua vicino al sito archeologico. [GPS 40.09889-N 8.48972-O].  [E. Borghi 2001]
<ul style="list-style-type: none"> • PS Figueira da Foz: Lungo la N109 circa 50 km a NO di Leiria. Grandi parcheggi a N della cittadina, asfaltati e illuminati, fontanelle acqua nei dintorni. Molto disturbati di notte nel periodo estivo. Possibili limitazioni al PERNOTTAMENTO da parte della Polizia. [Plein Air 384:23]
<ul style="list-style-type: none"> • PS Figueira da Foz: Lungo la N109 circa 50 km a NO di Leiria. Vicino al fiume, sul parcheggio asfaltato a bordo del canale. Prendere posto la sera dopo le 18.00 quando i bagnanti liberano il parcheggio. Rumoroso. Possibili limitazioni al PERNOTTAMENTO da parte della Polizia. [GPS 40.14833-N 8.86750-O].  [L. Rocchitelli 2009]
<ul style="list-style-type: none"> • PS Lorvao: Da Coimbra la N110 verso NE per 15 km, poi a sx per Lorvao via Chelo. A fianco del monastero. Chiedendo l'autorizzazione si puo anche pernottare. [G. Andreoletti 2000]
<ul style="list-style-type: none"> • AA Lorvao: Da Coimbra la N110 verso NE per 15 km, poi a sx per Lorvao via Chelo. Area riservata a pagamento, con tutti i servizi, presso il parcheggio alla periferia SE dell'abitao. [GPS 40.25889-N 8.31444-O].  [www.autocaravanismo.es 2010]
<ul style="list-style-type: none"> • AA Miranda do Corvo: Lungo la N17-1 circa 20 km a S di Coimbra. Area riservata ed attrezzata con carico e scarico al centro dell'abitato. [GPS 40.08805-N 8.33222-O].  [www.autocaravanismo.es 2010]
<ul style="list-style-type: none"> • PS Palheiros da Tocha: Sull'oceano, al termine della N335-1, circa 10 km ad O di Tocha sulla N109 a 40 km a S di Aveiro. Possibile pernottamento nell'immensa piazza. [GPS 40.32917-N 8.84361-O].  [F. Vada 1998]
<ul style="list-style-type: none"> •












<ul style="list-style-type: none"> • PS Praia da Tocha: Viabilita locale circa 30 km a N di Figueira da Foz. Ampio parcheggio alla periferia dell'abitato distante dalla frequentata spiaggia sabbiosa. [GPS 40.32897-N 8.83975-O].  [B. Spada 2009]
<ul style="list-style-type: none"> • PS Praia de Mira: Al termine della N334 circa 10 km ad O di Mira. Piccoli spazi sul lungo oceano. [GPS 40.45556-N 8.80306-O].  [G. Andreoletti 1999]
<ul style="list-style-type: none"> • PS Praia de Quiaios: Deviazione dalla N109 circa 10 km a N di Figueira da Foz per 9 km verso O. Parcheggio dell'immensa spiaggia a N del centro abitato con acqua. [GPS 40.21611-N 8.89056-O].  [G. Andreoletti 1999]
<hr/>
<ul style="list-style-type: none"> • Evora
<ul style="list-style-type: none"> • AA Aldeia da Luz: Viabilita locale circa 10 km a S di Mourao. Area riservata e attrezzata in zona tranquilla con vista sul lago. [GPS 38.34277-N 7.37389-O].  [www.autocaravanismo.es 2010]
<ul style="list-style-type: none"> • PS Estremoz: Lungo la N18 circa 45 km a NE di Evora verso Elvas, Badajoz(E). Possibile pernottare nella zona alta sotto le mura del castello. Accesso difficoltoso con i camper. [M. Ferranti 1999]
<ul style="list-style-type: none"> • PS Evora: Lungo la N114 circa 100 km ad E di Setubal. Grande parcheggio vicino al centro, seguire per P BUS in Av. Tulio Espanca. Illuminato e con acqua. [GPS 38.56769-N 7.91588-O].  [Sarum 2009]
<ul style="list-style-type: none"> • PS Evora: Lungo la N114 circa 100 km ad E di Setubal. Parcheggi per il pernottamento lungo le mura. Ampio quello sotto le rovine dell'acquedotto. [GPS 38.57677-N 7.91198-O].  [F. Fanti 2007]
<ul style="list-style-type: none"> • PS Evora: Lungo la N114 circa 100 km ad E di Setubal. Parcheggio Rosso, possibile sosta e pernottamento. Tranquillo. [GPS 38.56685-N 7.90697-O].  [F. Graziano 2007]
<ul style="list-style-type: none"> • AA Luz: Da Evora la N18/N256 verso SE per circa 60 km, via Reguengos de Monsaraz. A Mourao viabilita locale verso SO per circa 10 km. Sulle sponde del grande lago del Barragem de Alqueva. Area pubblica con scarico e sosta gratuiti. Tranquilla e poco distante dal centro del sobborgo Monte dos Passaros a NE dell'abitato. [GPS 38.34278-N 7.37388-O].  [www.campingcarportugal.com 2008]
<ul style="list-style-type: none"> • PS Monsaraz: Deviazione verso N dalla N256 circa 50 km a SE di Evora. Sotto le mura medievali. [M. Igorb 2010]
<ul style="list-style-type: none"> • PS Monsaraz: Deviazione verso N dalla N256 circa 50 km a SE di Evora. Possibile sosta e pernottamento presso il grande parcheggio antistante il Convento da Orada, alla periferia N dell'abitato. Poco distante dai dolmen del Cromeleque de Xarez. [GPS 38.54454-N 7.37364-O].  [Riccardo 2008]
<ul style="list-style-type: none"> •











<ul style="list-style-type: none"> • PS Montemor o Novo: Lungo la N114 circa 30 km a NO di Evora. Possibile sosta e pernottamento nella piazza sotto il castello. [GPS 38.64324-N 8.21676-O].  [Antebi 2009]
<ul style="list-style-type: none"> • AA Santa Sofia: Lungo la N114 circa 20 km a NO di Evora. Colonnina servizi e pernottamento presso l'area di servizio autostradale. [GPS 38.61722-N 8.08000-O].  [www.campingcarportugal.com 2009]
<ul style="list-style-type: none"> • PS Vendas Novas: Lungo la N4 circa 45 km ad E di Setubal via Marateca. Nel parcheggio davanti al Comune e alla Caserma, acqua al distributore. [G. Andreoletti 1999]
<ul style="list-style-type: none"> • PS Viana do Alentejo: Lungo la N254 circa 30 km a S di Evora. Nel centro cittadino con fontana acqua, buon punto sosta in zona interessante. [G. Andreoletti 1999]
<ul style="list-style-type: none"> • • PS Vila Vicosa: Sulla N254 circa 20 km a NE di Redondo. Comoda sosta sulla piazza o nel parcheggio. [Plein Air 274:136]
<ul style="list-style-type: none"> • _____
<ul style="list-style-type: none"> • • Faro
<ul style="list-style-type: none"> • • PS Albufeira: Deviazione sulla N595 verso S per 5 km dalla N125 circa 35 km ad O di Faro verso Lagos. Nella parte alta della città di fianco al campo sportivo, nella pineta con vista mare. [GPS 37.09830-N 8.23936-O].  [G. Andreoletti 2000]
<ul style="list-style-type: none"> • • PS Alcoutim: Da Vila Real de Sao Antonio la N122 verso N per circa 40 km, poi deviare sulla N122-1 per 5 km. Nella piazza del castello, parte alta del paese. [GPS 37.47028-N 7.47139-O].  [G. Andreoletti 2000]
<ul style="list-style-type: none"> • • PS Alcoutim: Da Vila Real de Sao Antonio la N122 verso N per circa 40 km, poi deviare sulla N122-1 per 5 km. Parcheggio periferico del cimitero, sul fiume. [GPS 37.46850-N 7.47100-O].  [G. Andreoletti 2000]
<ul style="list-style-type: none"> • • PS Alcoutim: Da Vila Real de Sao Antonio la N122 verso N per circa 40 km, poi deviare sulla N122-1 per 5 km. Parcheggio periferico della Playa Fluvial. [GPS 37.47256-N 7.47670-O].  [www.autocaravanismo.es 2010]
<ul style="list-style-type: none"> • • PS Aljezur: Lungo la N120 circa 30 km a N di Lagos. Parking a dx prima del ponte venendo da nord, lavatoio servizi e acqua. Possibili limitazioni al PERNOTTAMENTO da parte della Polizia. [GPS 37.31698-N 8.80307-O].  [M. C. Mazzadi 2002]
<ul style="list-style-type: none"> • • PS Aljezur: Lungo la N120 circa 30 km a N di Lagos. Parcheggio del centro visitatori del Parque Natural do Sudoeste Alentejano e Costa Vicentinantantina. Possibili limitazioni al PERNOTTAMENTO. [GPS 37.33980-N 8.81279-O].  [www.googleearth.it 2010]
<ul style="list-style-type: none"> • • PS Almancil: Lungo la N125 circa 15 km a NO di Faro verso Lagos. Parcheggio della Igreja de Sao Lourenco dos Matos. [GPS 37.08225-N 8.00835-O].  [G. Andreoletti 2000]
<ul style="list-style-type: none"> • • PS Alvor: Circa 5 km ad O di Portimao, lungo la costa. Parcheggio della spiaggia, vicino il campo di calcio e gli impianti sportivi. [GPS 37.12667-N 8.59583-O].  [B. Spada 2009]
<ul style="list-style-type: none"> • • PS Armacao da Pera: Deviazione di 3 km sulla N269 a S di Pera, sulla N125 circa 20 km ad E di Portimao. Posteggio sabbioso al termine del caotico centro urbano verso ovest, disturbato mesi estivi. [GPS 37.10252-N 8.36768-O].  [G.









Andreoletti 1999]
<ul style="list-style-type: none"> • • PS Armacao da Pera: Deviazione di 3 km sulla N269 a S di Pera, sulla N125 circa 20 km ad E di Portimao. Possibile pernottamento sulla falesia che domina l'oceano. Verificare restrizioni stagionali. [M. C. Mazzadi 2002]
<ul style="list-style-type: none"> • • PS Barragem do Arade: Dalla uscita 6 della A22, circa 10 km ad E di Portimao, seguire la N124-1 per Silves, poi proseguire per Cumeada, Sao Bartolomeu de Messines. Domo circa 5 km seguire per Barragem do Arade. Possibile pernottamento negli ampi spazi naturali in prossimita della diga. [GPS 37.23972-N 8.37694-O]. G [www.campingcarportugal.com 2007]
<ul style="list-style-type: none"> • • PS Boca do Rio: Deviazione verso S dalla N125 circa 10 km ad E di Vila do Bispo, a Budens. Ampio parcheggio sterrato della spiaggia alla foce del fiume. [GPS 37.06650-N 8.80900-O]. G [www.acpasion.com 2007]
<ul style="list-style-type: none"> • • PS Burgao: Da Luz verso O lungo la litoranea per circa 10 km, al ponte seguire la strada piu bassa. Parcheggio a ridosso di una splendida spiaggia. [GPS 37.236-N 8.77376-O]. G [G. Andreoletti 1999]
<ul style="list-style-type: none"> • • PS Cabanas: Da Vila Real do Sao Antonio la N125 verso O per 25 km fino a Tavira, poi verso E per 7 km sulla costa. Parcheggio in riva all'oceano, seguire per la praia vicino al ristorante La Roda. [GPS 37.06696-N 8.79536-O]. G [G. Andreoletti 2000]
<ul style="list-style-type: none"> • • PS Cabo Sao Vicente: Circa 5 km ad O di Sagres. Al faro, sulle scogliere, assolato, ventoso, isolato ma splendido, possibili limitazioni al PERNOTTAMENTO da parte della Polizia. [GPS 37.02333-N 8.99528-O]. G [B. Spada 2009]
<ul style="list-style-type: none"> • • PS Cabo Sao Vicente: Circa 5 km ad O di Sagres. Panoramico parcheggio del Forte de Belixe, possibili limitazioni al PERNOTTAMENTO da parte della Polizia. [GPS 37.02710-N 8.98298-O]. G [B. Spada 2009]
<ul style="list-style-type: none"> • • PS Caldas de Monchique: Lungo la N266 circa 20 km a N di Portimao verso Monchique. Parking delle Terme, acqua alle fonti, fresco e ombroso borgo con grande parco. [G. Andreoletti 1999]
<ul style="list-style-type: none"> • • AA Caldas de Monchique: Lungo la N266 circa 20 km a N di Portimao verso Monchique. Area privata a pagamento Parque Rural de Autocaravanas Vale da Carrasqueira, con tutti i servizi. [GPS 37.27660-N 8.54377-O]. G [www.guiacamperpark.com 2008]
<ul style="list-style-type: none"> • • PS Cancela: Da Vila Real de Santo Antonio la N125 verso O per 10 km fino a Vila Nova de Cancela, poi verso SO fino al mare. All'entrata del villaggio sulla riva sx. [G. Andreoletti 2000]
<ul style="list-style-type: none"> • • PS Carrapateira: Superato il villaggio, circa 2 km verso Sagres, tenere la dx, direzione spiaggia. Parcheggio senza problemi. Magnifico sito, falesie e le due spiagge Praia da Bordeira e Praia do Amado. [GPS 37.18278-N 8.89500-O]. G [A. Gorgoglione 2010]
<ul style="list-style-type: none"> • • PS Carrapateira: Superato il villaggio, circa 2 km verso Sagres, tenere la dx, direzione spiaggia. Magnifico e scenografico parcheggio sulla falesia e le dune della rossa Praia da Bordeira. [GPS 37.19287-N 8.90262-O]. G [www.googleearth.it 2011]
<ul style="list-style-type: none"> • • PS Castro Marim: Lungo la N122 circa 5 km a N di Vila real de S. Antonio. Possibile pernottamento nell'ampio parcheggio del campo di calcio. [GPS 37.21889-N 7.44444-O]. G [autocaravanismo.es 2010]
<ul style="list-style-type: none"> • • PS Faro: Lungo la N125 circa 80 km ad E di Lagos. Parcheggio gratuito vicino alla citta vecchia. Accesso alla spiaggia vietato ai camper. [GPS 37.01194-N 7.9325-O]. G [www.campingcarportugal.com 2007]

<ul style="list-style-type: none"> • PS Faro: Lungo la N125 circa 80 km ad E di Lagos. Sosta e pernottamento autorizzati e consentiti nel parcheggio gratuito in Largo Sao Francisco. [GPS 37.01258-N 7.93210-O].  [A. Bacchiocchi 2009]
<ul style="list-style-type: none"> • PS Foz de Odeleite: Da Vila Real de S.to Antonio la N122 verso N per 20 km, poi viabilità locale verso NE per 5 km, sulla riva dx del Rio Guadiana. Parcheggio dell'imbarcadero in riva al fiume. [GPS 37.35367-N 7.44117-O].  [www.acpasion.com 2007]
<ul style="list-style-type: none"> • PS Guia: Lungo la N125 circa 10 km a NO di Albufeira. All'interno del borgo, acqua alla fontana. [G. Andreoletti 2000]
<ul style="list-style-type: none"> • PS Lagos: Lungo la N125 circa 80 km ad O di Faro. Parcheggio nei pressi del porto turistico, sosta vietata ma tollerata. Possibile sosta e pernottamento. [GPS 37.11060-N 8.67241-O].  [A. Bacchiocchi 2009]
<ul style="list-style-type: none"> • PS Lagos: Lungo la N125 circa 80 km ad O di Faro. Possibile sosta e pernottamento presso il parcheggio sterrato sovrastante la bellissima Praia do Camilo. [GPS 37.08667-N 8.66972-O].  [F. Fanti 2007]
<ul style="list-style-type: none"> • PS Loule: Circa 15 km a NO di Faro via N125, IC4. Possibile pernottamento presso il parcheggio del tribunale. [Valentina 2006]
<ul style="list-style-type: none"> • PS Loule: Circa 15 km a NO di Faro via N125, IC4. Possibile pernottamento presso il parcheggio dell'Ermida de Nossa Senhora de Piedade. [GPS 37.14048-N 8.03728-O].  [Valentina 2006]
<ul style="list-style-type: none"> • PS Luz: Lungo la R125 circa 10 km ad O di Tavira. Area sterrata sull'oceano alle spalle della spiaggia sul canale. [GPS 37.07569-N 7.70814-O].  [L. Rocchitelli 2009]
<ul style="list-style-type: none"> • PS Marmelete: Lungo la N267 circa 15 km ad E di Aljezur verso Monchique. Nel tranquillo parcheggio della chiesa, acqua nei pressi. Strada, infame e tortuosa. [G. Andreoletti 1999]
<ul style="list-style-type: none"> • PS Moncarapacho: Circa 5 km a S dell'uscita 15 della A22, ad E di Faro. Possibile sosta e pernottamento presso il parcheggio dello stadio di calcio. [GPS 37.08111-N 7.78806-O].  [www.campingcarportugal.com 2007]
<ul style="list-style-type: none"> • PS Monchique: Lungo la N266 circa 25 km a N di Portimao. Grande parcheggio nella parte alta del paese al bivio per il Monte Foia (da vedere), con fontanella acqua. Illuminato e tranquillo. [G. Andreoletti 1997]
<ul style="list-style-type: none"> • PS Monchique: Lungo la N266 circa 25 km a N di Portimao. Sulla vetta del Monte Foia 10 km ad O della città, acqua termale a 900m slm, favoloso panorama, zona isolata. [GPS 37.31625-N 8.59437-O].  [G. Andreoletti 1999]
<ul style="list-style-type: none"> • PS Monte Gordo: Lungo la N125 circa 5 km ad O di Vila Real de Santo Antonio verso Tavira. Parcheggio ai lati della strada sulla spiaggia dopo il camping a sx. [GPS 37.17849-N 7.45477-O].  [Torpy 2009]












<ul style="list-style-type: none"> • PS Odeleite: Da Vila Real de S.to Antonio la N122 verso N per 20 km. Nel parcheggio del borgo che guarda sul lago. [GPS 37.33511-N 7.49170-O].  [G. Andreoletti 2000]
<ul style="list-style-type: none"> • PS Olhao: Lungo la N125 circa 10 km ad E di Faro. Parcheggio sul mare oltre il mercato del pesce. Acqua e servizi, famosa per la laguna e i gamberetti. [GPS 37.02367-N 7.84550-O].  [Flavio 2008]
<ul style="list-style-type: none"> • PS Pedras de El Rei: Lungo la N125 circa 10 km ad O di Tavira verso Faro. Possibile sosta e pernottamento nel parcheggio della stazione del trenino. [GPS 37.09319-N 7.67544-O].  [F. Graziano 2007]
<ul style="list-style-type: none"> • CS Pera: Lungo la EN125 circa 10 km a No di Albufeira verso Alcantarilha. Colonnina servizi presso il concessionario Algarve Camping, lungo la statale, poco a sud del suggestivo parco con le sculture di sabbia. [GPS 37.12419-N 8.33014-O].  [G. Andreoletti 2008]
<ul style="list-style-type: none"> • PS Pera: Lungo la EN125 circa 10 km a No di Albufeira verso Alcantarilha. Possibile sosta presso l'ampio e sterrato parcheggio del suggestivo parco con le sculture di sabbia. [GPS 37.12866-N 8.33196-O].  [G. Andreoletti 2008]
<ul style="list-style-type: none"> • PS Ponta da Piedade: Circa 5 km a S di Lagos, sul promontorio. Parcheggio all'inizio delle scalinate per le scogliere, posizione isolata e stupenda, nei sobborghi a SO di Lagos seguire indicazioni, faraglioni e percorsi nelle grotte. Affollamento e massima cautela. Possibili restrizioni stagionali. [GPS 37.08168-N 8.66980-O].  [F. Fanti 2007]
<ul style="list-style-type: none"> • PS Portimao: Lungo la N125 circa 20 km ad E di Lagos verso Faro. Lato Capitaneria di Porto lungo la foce, da vedere la Praia de Rocha. Possibili limitazioni al PERNOTTAMENTO da parte della Polizia. [G. Andreoletti 1999]
<ul style="list-style-type: none"> • PS Portimao: Lungo la N125 circa 20 km ad E di Lagos verso Faro. Possibile pernottamento nella zona della Rotunda dos 3 Castelos, prossima a Praia da Rocha. [GPS 37.11972-N 8.54667-O].  [G. Andreoletti 1999]
<ul style="list-style-type: none"> • PS Praia Boca do Rio: Circa 5 km ad E di Salema verso Luz, Lagos, lungo la costa. Tranquillo e disponibile parcheggio della spiaggia. [GPS 37.06667-N 8.80917-O].  [www.campingcarportugal.com 2007]
<ul style="list-style-type: none"> • PS Praia da Barriga: Al termine della strada da Vila do Bispo, seguire la strada bianca piu a N per 6 km, sosta spettacolare, possibili limitazioni al PERNOTTAMENTO da parte della Polizia. [GPS 37.10889-N 8.93528-O].  [G. Andreoletti 1999]
<ul style="list-style-type: none"> • PS Praia da Fuzeta: Circa 10 km a O di Tavira. Possibilita di dormire presso il campeggio. [J. P. Rossi 1999]
<ul style="list-style-type: none"> • PS Praia da Ingrina: Deviazione verso S a Raposeira sulla N125 circa 25 km ad O di Lagos verso Vila di Bispo. Possibile pernottamento nel piccolo parcheggio della













<p>spiaggia. Verificare eventuali restrizioni stagionali. [GPS 37.04694-N 8.88028-O].  [www.campingcarportugal.com 2007]</p>
<ul style="list-style-type: none"> • PS Praia da Luz: Circa 10 km ad O di Lagos via Luz. Area sterrata sull'oceano al termine della strada presso ristorante Rocha Negra, acqua e servizi nel posteggio, presso l'Ufficio Postale o alla chiesa. [GPS 37.08778-N 8.72639-O].  [www.campingcarportugal.com 2007]
<ul style="list-style-type: none"> • PS Praia da Salema: Deviazione verso S dalla N125 circa 10 km ad E di Vila do Bispo. Sopra il paese, nella piazzetta a dx dopo il ponte seguire per il parking. Possibili limitazioni al PERNOTTAMENTO da parte della Polizia. [GPS 37.06717-N 8.82533-O].  [www.acpasion.com 2007]
<ul style="list-style-type: none"> • PS Praia de Amoreira: Deviazione a 1 km a N di Aljezur per 8 km lungo il fiume. Possibile sosta e pernottamento nel panoramico, ma isolato, parcheggio a S della spiaggia. [GPS 37.34934-N 8.84925-O].  [www.googleearth.it 2010]
<ul style="list-style-type: none"> • PS Praia de Amoreira: Deviazione a 1 km a N di Aljezur per 8 km lungo il fiume. Possibile sosta e pernottamento nei parcheggi della spiaggia. [GPS 37.35213-N 8.84337-O].  [F. Graziano 2007]
<ul style="list-style-type: none"> • PS Praia de Monte Clerigo: Sulla N120 circa 2 km S di Aljezur deviare per 8 km verso O. Possibilita di sosta nel parcheggio del villaggio, illuminato e tranquillo. Acqua nel posteggio, servizi e docce verso la spiaggia. A fianco del ristorante Oze, acqua e servizi. Ristorante superlativo. Possibili limitazioni al PERNOTTAMENTO da parte della Polizia. [GPS 37.34806-N 8.84833-O].  [G. Andreoletti 1999]
<ul style="list-style-type: none"> • PS Praia do Castelejo: Piccolo spazio al termine della strada da Vila do Bispo, seguire la strada bianca piu a S per 6 km, sosta spettacolare. Possibili limitazioni al PERNOTTAMENTO da parte della Polizia. [GPS 37.09944-N 8.94417-O].  [G. Andreoletti 1999]
<ul style="list-style-type: none"> • PS Praia Retur: Lungo la N125 circa 5 km ad O di Vila Real de Santo Antonio verso Tavira. Ampio parcheggio della spiaggia, circa 5 km ad O di Monte Gordo. [GPS 37.17639-N 7.47139-O].  [www.campingcarportugal.com 2007]
<ul style="list-style-type: none"> • PS Praia Ricucu: Lungo la N125 circa 5 km ad O di Vila Real de Santo Antonio verso Tavira oltre Monte Gordo. Pernottamento autorizzato nel tranquillo e disponibile parcheggio della spiaggia. [GPS 37.17618-N 7.471908-O].  [www.campingcarportugal.com 2007]
<ul style="list-style-type: none"> • PS Praie de Odeceixe: Lungo la N120 circa 20 km a N di Aljezur. Parcheggio della spiaggia, sterrato, panoramico. [GPS 37.43783-N 8.79850-O].  [www.acpasion.com 2007]
<ul style="list-style-type: none"> • PS Quarteira: Deviazione dalla N125 circa 20 km ad O di Faro, verso S per 6 km. Pernottamento tollerato vicino la pineta e la falesia. [GPS 37.06171-N 8.08792-O].  [J. P. Rossi 1998]

<ul style="list-style-type: none"> • PS Quatro Aguas: Circa 5 km a S di Tavira, alla foce del fiume. Possibile pernottamento nel parcheggio dell'imbaracadero per l'Isla de Tavira. [GPS 37.11833-N 7.63167-O].  [www.campingcarportugal.com 2007]
<ul style="list-style-type: none"> • PS Rogil: Lungo la N120 circa 10 km a N di Aljezur. Seguire le indicazioni per la Praia de Vale dos Homens, parcheggio sull'oceano. [GPS 37.38200-N 8.82317-O].  [www.acpasion.com 2007]
<ul style="list-style-type: none"> • PS Sagres: Lungo la N268 circa 10 km a S di Vila do Bispo. Possibile dormire sulle falesie di Cabo de Sao Vicente. [GPS 37.02361-N 8.99528-O].  [J. P. Rossi 1998]
<ul style="list-style-type: none"> • PS Sagres: Lungo la N268 circa 10 km a S di Vila do Bispo. Possibile pernottamento nel parcheggio a fianco dell'Ufficio del Turismo. [G. Andreoletti 2000]
<ul style="list-style-type: none"> • PS Sagres: Lungo la N268 circa 10 km a S di Vila do Bispo. Possibile pernottamento nel parcheggio della Praia da Mareta. [GPS 37.00667-N 8.94028-O].  [L. Rocchitelli 2009]
<ul style="list-style-type: none"> • AA Sagres: Lungo la N268 circa 10 km a S di Vila do Bispo. Possibile dormire nel parcheggio illuminato davanti la fortezza. Ventoso e disturbato. [GPS 37.00446-N 8.94508-O].  [Flavio 2008]
<ul style="list-style-type: none"> • PS Sagres: Lungo la N268 circa 10 km a S di Vila do Bispo. Possibile sosta presso il parcheggio della Praia do Martinhal. [GPS 37.02050-N 8.92465-O].  [F. Fanti 2007]
<ul style="list-style-type: none"> • PS Santa Luzia: Circa 5 km a SO di Tavira, verso l'Ilha de Tavira. Accanto al campo di calcio, nella parte E del porto. [G. Andreoletti 2000]
<ul style="list-style-type: none"> • PS Santa Luzia: Circa 5 km a SO di Tavira, verso l'Ilha de Tavira. Parcheggio del lungofiume, ai bordi dell'abitato. [GPS 37.1000-N 7.66194-O].  [www.campingcarportugal.com 2007]
<ul style="list-style-type: none"> • PS Santa Luzia: Circa 5 km a SO di Tavira, verso l'Ilha de Tavira. Parcheggio del lungo il Ria Formosa, alla periferia S dell'abitato. [GPS 37.09222-N 7.67667-O].  [F. Fanti 2007]
<ul style="list-style-type: none"> • PS Silves: Lungo la N124 circa 20 km a NE di Portimao via Estombar, Lagoa. Piccolo spazio sterrato nei pressi del castello. [GPS 37.19333-N 8.43649-O].  [M. Guarino 2001]
<ul style="list-style-type: none"> • PS Tavira: Sulla N125 circa 25 km ad O di Vila Real de Sao Antonio(frontiera). Possibile pernottamento sul molo del porticciolo. [GPS 37.12389-N 7.64417-O].  [F. Fanti 2007]
<ul style="list-style-type: none"> • PS Tavira: Sulla N125 circa 25 km ad O di Vila Real de Sao Antonio(frontiera). Possibile pernottamento nel parcheggio di fronte alle saline. [GPS 37.11755-N














7.63084-O].  [M. Moroni 1998]
<ul style="list-style-type: none"> • AA Vale da Carrasqueira: Viabilita locale circa 10 km a S di Monchique. Ottima area rurale, ordinata ed attrezzata con tutti i servizi nel parcheggio del parco. [GPS 37.26666-N 8.54333-O].  [www.campingcarportugal.com 2009]
<ul style="list-style-type: none"> • PS Vila do Bispo: Lungo la N125 circa 25 km ad O di Lagos. Parking all'ingresso del paese, acqua nei pressi, bellissimo paese. [www.campingcar-infos.com 2005]
<hr/> <ul style="list-style-type: none"> • Guarda
<ul style="list-style-type: none"> • PS Almeida: Da Guarda la N16 verso E per circa 40 km fino a Vilar Formoso, confine spagnolo, poi la N332 verso N per 15 km. All'ingresso del castello. [GPS 40.72293-N 6.90476-O].  [G. Andreoletti 2000]
<ul style="list-style-type: none"> • PS Almeida: Da Guarda la N16 verso E per circa 40 km fino a Vilar Formoso, confine spagnolo, poi la N332 verso N per 15 km. Parcheggio autorizzato alla abse della cittadella. [GPS 40.72750-N 6.90390-O].  [www.autocaravanismo.es 2010]
<ul style="list-style-type: none"> • PS Castelo Mendo: Lungo la N16 circa 15 km ad O di Vilar Formoso verso Guarda. All'ingresso del paese. [GPS 40.59422-N 6.94884-O].  [G. Andreoletti 2000]
<ul style="list-style-type: none"> • PS Castelo Rodrigo: Lungo la N332 circa 35 km a NO di Vilar Formoso, confine spagnolo, via Almeida. Possibile pernottamento all'entrata della fortezza. [GPS 40.87638-N 6.96545-O].  [G. Andreoletti 1999]
<ul style="list-style-type: none"> • PS Celorico da Beira: Lungo la N16/E80 circa 25 km a NO di Guarda, verso Viseu. Nella piazza all'ingresso del paese. [G. Andreoletti 2000]
<ul style="list-style-type: none"> • AA Freixo de Numao: Da Celorico de Beira la N102 verso N per 50 km. A Lougroiva la N331 per 10 km verso O, a Meda la N324 verso N per 15 km via Fonte Longa, Touca. Parcheggio riservato, con servizi di carico, scarico e pernottamento adiacente lo stadio di calcio. [GPS 41.05972-N 7.22111-O].  [www.autocaravanismo.es 2010]
<ul style="list-style-type: none"> • PS Guarda: Lungo la N16 circa 70 km ad O di Viseu verso Ciudad Rodrigo(E). Vicino al camping e allo stadio comunale, nella Sierra de Estrela 1.000m Slm. [F. Vada 1998]
<ul style="list-style-type: none"> • PS Guarda: Lungo la N16 circa 70 km ad O di Viseu verso Ciudad Rodrigo(E). Al mercato coperto del pesce, un poco in pendenza. [J. P. Rossi 1999]
<ul style="list-style-type: none"> • PS Linhares: Da Celorico de Beira la N17 verso S per 15 km. A Carrapichana a sx per Linhares. Parcheggio in Piazza della Misericordia. [GPS 40.54034-N 7.46334-O].  [G. Andreoletti 2000]
<ul style="list-style-type: none"> • PS Linhares: Da Celorico de Beira la N17 verso S per 15 km. A Carrapichana a sx











<p>per Linhares. Con piccoli mezzi parcheggio sotto le mura del castello. [GPS 40.54103-N 7.46145-O].G [G. Andreoletti 2000]</p>
<ul style="list-style-type: none"> • PS Manteigas: Da Guarda la N18 per circa 25 km verso Castelo Branco. Poi la N232 per 25 km via Valhelhas, Sameiro. Numerosi parcheggi per il pernottamento. Forti pendenze. [Plein Air 334:84]
<ul style="list-style-type: none"> • PS Peniche: Al termine della N114 circa 25 km ad O di Obidos. Parking vicino al faro di Cabo Carvoeiro e al ristorante, percorsi lungo le scogliere, faro isolato. [GPS 39.35944-N 9.40833-O].G [G. Andreoletti 1999]
<ul style="list-style-type: none"> • PS Peniche: Al termine della N114 circa 25 km ad O di Obidos. Parcheggio a pagamento del molo del porto turistico. [GPS 39.35778-N 9.37750-O].G [Silvia Andrea 2002]
<ul style="list-style-type: none"> • PS Peniche: Al termine della N114 circa 25 km ad O di Obidos. Comoda area di sosta sotto le mura dell'abitato. Possibile pernottare. Verificare restrizioni stagionali. [GPS 39.35444-N 9.38167-O].G [R. Ciani 2005]
<ul style="list-style-type: none"> • PS Sabugal: Lungo la N233 circa 50 km a NE di Castelo Branco. Nel parcheggio all'ingresso del villaggio. [G. Andreoletti 2000]
<ul style="list-style-type: none"> • PS Sortelha: Da Castelo Branco la N233 verso N per 40 km, poi la N18-3 verso O per 10 km, poi verso N per 10 km. Tranquilla, all'entrata del paese con acqua nei pressi. [GPS 40.32926-N 7.21470-O].G [G. Andreoletti 2000]
<ul style="list-style-type: none"> • PS Trancoso: Da Guarda la N16 verso NO per 25 km. A Celorico da Beira la N102 verso N per 20 km, poi la N226 verso NO per 5 km. In Piazza Portas d'El Rey, all'ingresso in città. [GPS 40.77623-N 7.35018-O].G [G. Andreoletti 2000]
<ul style="list-style-type: none"> • PS Tua: Da Vila Real la N15 verso NE per 15 km. A Populo la N212 verso S per 25 km, via Alijo. Alla stazione ferroviaria. [GPS 41.20772-N 7.41999-O].G [G. Andreoletti 2000]
<ul style="list-style-type: none"> • PS Vila Nova de Foz Coa: Lungo la N102 circa 100 km a N di Guarda via Celorico da Beira, Marialva. Nel parcheggio all'entrata del parco archeologico o nella piazza centrale del paese. [GPS 41.07998-N 7.11324-O].G [G. Andreoletti 2000]
<ul style="list-style-type: none"> • PS Vilar Formoso: Lungo la N332 circa 15 km a S di Almeida. Parcheggio autorizzato a pagamento all'entrata dell'abitato. [GPS 40.61530-N 6.83870-O].G [www.autocaravanismo.es 2010]
<hr/> <ul style="list-style-type: none"> • Leiria
<ul style="list-style-type: none"> • PS Alcobaca: Lungo la N8, circa 10 km ad E di Nazare. Parcheggio con sosta regolamentata, e in forte pendenza, davanti all'abbazia da visitare. [GPS 39.54897-N 8.97508-O].G [M. Igorb 2010]

<ul style="list-style-type: none"> • PS Alcobaca: Lungo la N8 circa 10 km ad E di Nazare. Sosta nei parcheggi all'ingresso del paese, tranquilli. [GPS 39.55065-N 8.97723-O].  [G. Andreoletti 1999]
<ul style="list-style-type: none"> • PS Baleal: Sull'oceano circa 5 km a NE di Peniche. Posteggio adatto al pernottamento vicino al piccolo bar sulla spiaggia, con servizi e acqua. Vento, affollamento nei week end, sabbia finissima. [GPS 39.37283-N 9.33683-O].  [A. Gorgoglione 2010]
<ul style="list-style-type: none"> • PS Batalha: Lungo la N1 circa 10 km a S di Leiria. Possibile pernottamento del grande parcheggio del monastero. [GPS 39.66056-N 8.82528-O].  [E. Borghi 2001]
<ul style="list-style-type: none"> • PS Batalha: Lungo la N1 circa 10 km a S di Leiria. Sosta nel parcheggio del nuovo complesso abitativo o nell'adiacente piazzale del mercato. Divieto al lunedì. Da vedere abbazia-monastero. [M. Guarino 2001]
<ul style="list-style-type: none"> • AA Batalha: Lungo la N1 circa 10 km a S di Leiria. Area municipale con colonnina servizi Eurorelais nel parcheggio del Pavillion Multiusos. [GPS 39.66141-N 8.82516-O].  [A. Gorgoglione 2010]
<ul style="list-style-type: none"> • CS Caldas da Rainha: Presso il km 80 dell'Autostrada do Oeste A8. Colonnina servizi presso l'area di servizio direzione da N a S. [GPS 39.38556-N 9.15028-O].  [G. Andreoletti 1999]
<ul style="list-style-type: none"> • PS Foz do Arelho: Sulla N360, 8 km a O di Caldas da Rainha. Stupenda sistemazione, anche notturna, presso il parcheggio in riva alla laguna e alla spiaggia. [GPS 39.42861-N 9.2225-O].  [www.autocaravanismo.es 2010]
<ul style="list-style-type: none"> • PS Leiria: Lungo la N1 circa 10 km a N di Batalha. Immenso parcheggio dello stadio. [GPS 39.74935-N 8.80930-O].  [J. P. Rossi 2000]
<ul style="list-style-type: none"> • PS Nazare: Lungo la N242 circa 25 km a SO di Marinha Grande. Possibile pernottare nel parking sul lungomare della città verso il porto. [GPS 39.58694-N 9.07222-O].  [T. Mengoli 2007]
<ul style="list-style-type: none"> • PS Nazare: Lungo la N242 circa 25 km a SO di Marinha Grande. Possibile pernottamento nell'ampio parcheggio vicino al mercato al termine della discesa dalla nazionale al paese. [GPS 39.59721-N 9.07058-O].  [Erminio 2003]
<ul style="list-style-type: none"> • PS Nazare: Lungo la N242 circa 25 km a SO di Marinha Grande. Possibile pernottamento nell'ampio parcheggio dello stadio di calcio. [GPS 39.60861-N 9.06361-O].  [T. Mengoli 2007]
<ul style="list-style-type: none"> • PS Obidos: Lungo la N8 circa 10 km a S di Caldas da Rainha. Possibile tranquillo pernottamento nel grande e ben segnalato parcheggio sotto le mura. [GPS 39.35867-N 9.15663-O].  [Erminio 2003]
<ul style="list-style-type: none"> • AA Obidos: Lungo la N8 circa 10 km a S di Caldas da Rainha. Sosta regolamentata per camper presso il parcheggio a pagamento Parque de











<p>Autocaravanas de Obidos con carico, scarico e servizi. [GPS 39.35599-N 9.15683-O].  [M. Igorb 2010]</p>
<ul style="list-style-type: none"> • AA Obidos: Lungo la N8 circa 10 km a S di Caldas da Rainha. Carico, scarico e servizi presso l'area di servizio autostradale a SE dell'abitato. [GPS 39.38555-N 9.15027-O].  [www.campingcarportugal.com 2009]
<ul style="list-style-type: none"> • PS Peniche: Al termine della N114 circa 25 km ad O di Obidos. Possibilita di passare la notte nel parcheggio fuori le mura, prossimo al porto e al centro. [GPS 39.35889-N 9.37750-O].  [L. Rocchitelli 2009]
<ul style="list-style-type: none"> • PS Peniche: Al termine della N114 circa 25 km ad O di Obidos. Possibilita di passare la notte nei aprcheggi liberi a ridosso delle scogliere. [GPS 39.37111-N 9.37656-O].  [A. Bacchiocchi 2009]
<ul style="list-style-type: none"> • PS Peniche: Al termine della N114 circa 25 km ad O di Obidos. Possibile pernottamento nel panoramico parcheggio antistante il faro di Cabo Corvoeiro. [GPS 39.3600-N 9.40806-O].  [Torpy 2009]
<ul style="list-style-type: none"> • PS Peniche: Al termine della N114 circa 25 km ad O di Obidos. Possibile pernottamento nel parcheggio gratuito al termine di Avenida Monsenhor Bastos prossimo all'Intermarche. [GPS 39.36471-N 9.37485-O].  [Flavio 2008]
<ul style="list-style-type: none"> • AA Praia da Vieira: Lungo la N242 circa 25 km a NO di Leiria via Marinha Grande. Possibile pernottamento nel parcheggio della grande spiaggia oceanica. [GPS 39.88167-N 8.96270-O].  [G. Galesso 2007]
<ul style="list-style-type: none"> • PS Praia de Marinha Grande: Circa 10 km ad O di Marinha Grande presso Sao Pedro de Muel. Sulla spiaggia o sul promontorio vicino al faro, da vedere. [GPS 39.76405-N 9.03084-O].  [L. Rocchitelli 2009]
<ul style="list-style-type: none"> • PS Praia de Mira: Lungo la N334 circa 10 km ad O di Mira. Possibile pernottamento nel parcheggio della grande spiaggia oceanica. [GPS 40.52083-N 8.78083-O].  [G. Galesso 2007]
<ul style="list-style-type: none"> • PS Praia de Sao Bernardino: Lungo la N114 circa 5 km a SO di Peniche verso Laurinha. Sul baluardo che guarda il mare, illuminato e tranquillo. [GPS 39.30999-N 9.34600-O].  [G. Andreoletti 2000]
<ul style="list-style-type: none"> • PS Praia do Pedrogao: Da Figueira da Foz la N109 verso Leiria per circa 35 km. A Monte Redondo La N109-9 per 15km via Coimbrao, Pedrogao. Area di sosta all'uscita della cittadina, illuminata, tranquilla, con acqua. [GPS 39.91705-N 8.95472-O].  [G. Andreoletti 1999]
<ul style="list-style-type: none"> • PS Sao Martinho do Porto: Lungo la N242 circa 15 km a S di Nazare. Parcheggio della spiaggia, di fianco lla rotonda di accesso provenendo da Salir do Porto, a S del centro abitato. [GPS 39.50167-N 9.14194-O].  [www.campingcarportugal.com 2007]
<ul style="list-style-type: none"> • AA Vermoil: Circa 15 km a S di Pombal, lungo la EM532-2. Nuova area municipla











<p>con colonnina servizi e scarico a pozzetto presso il parcheggio degli impianti sportivi in rua Vale de Fojo. [GPS 39.85100-N 8.66140-O]. G [www.autocaravanismo.es 2010]</p>
<ul style="list-style-type: none"> • Lisboa
<ul style="list-style-type: none"> • AA Alenquer: Lungo la N9 circa 35 km ad E di Torres Vedras via Carvoeira, Aldeia Gavinha. Area a pagamento gestita dal campeggio Alenquer al km 94 della N9 in localita Casal das Pedras. Carico e scarico a pozzetto. [GPS 39.05917-N 9.02833-O]. G [www.cpa-autocaravanas.com 2007]
<ul style="list-style-type: none"> • PS Arruda dos Vinhos: Lungo la N248 circa 10 km ad O di Vila Franca de Xira verso Torre Vedras. Piccolo parcheggio nel paese, acqua nelle vicinanze, tranquillo. [GPS 38.98373-N 9.07873-O]. G [G. Andreoletti 1999]
<ul style="list-style-type: none"> • AA Arruda dos Vinhos: Lungo la N248 circa 10 km ad O di Vila Franca de Xira verso Torre Vedras. Colonnina servizi e scarico nel parcheggio del supermercato Intermarche. [GPS 38.99830-N 9.08390-O]. G [www.autocaravanismo.es 2010]
<ul style="list-style-type: none"> • PS Cabo da Roca: Circa 20 km ad O di Sintra. Piccola area di sosta a fianco del negozio e del bar sotto il faro, servizi e acqua nel posteggio. Forte vento nel punto piu ad O dell'Europa, favoloso. Certificazione all'Ufficio del Turismo. Tramonti di fuoco. [GPS 38.78056-N 9.49778-O]. G [A. Gorgoglione 2010]
<ul style="list-style-type: none"> • PS Cabo Raso: Lungo la N247 circa 40 km ad O di Lisboa via Belem, Oeiras, Cascais. Possibile pernottamento nel ventoso parcheggio delle scogliere della Praia do Guincho. [GPS 38.72722-N 9.47444-O]. G [E. Borghi 2001]
<ul style="list-style-type: none"> • PS Casais de Sao Lourenco: Da Sintra la N247 verso N per 25 km, ad Ericeira ancora 15 km verso N. Possibile pernottamento nel ventoso parcheggio della spiaggia. [GPS 39.01152-N 9.42021-O]. G [E. Borghi 2001]
<ul style="list-style-type: none"> • PS Cascais: Lungo la N6 circa 30 km ad O di Lisboa. Possibile sosta notturna sulla falesia. [J. P. Rossi 1998]
<ul style="list-style-type: none"> • PS Costa da Caparica: Al termine della superstrada, 20 km a SO di Lisboa, sulla Costa do Sol. Affollato parcheggio lungomare e le spiagge. [GPS 38.64544-N 9.24112-O]. G [G. Andreoletti 2000]
<ul style="list-style-type: none"> • PS Costa da Caparica: Al termine della superstrada, 20 km a SO di Lisboa, sulla Costa do Sol. Ampio parcheggio sterrato alle spalle della duna e della spaigga. [GPS 38.63661-N 9.23230-O]. G [L. Rocchitelli 2009]
<ul style="list-style-type: none"> • PS Ericeira: Lungo la N116 circa 15 km ad O di Mafra. Parcheggio sulle scogliere accessibile dalla strada direzione S, sulla Praia do Lisandro. [GPS 38.94467-N 9.41399-O]. G [G. Andreoletti 1999]
<ul style="list-style-type: none"> • PS Ericeira: Lungo la N116 circa 15 km ad O di Mafra. Parcheggio sopra la falesia











<p>della Praia da Fonte dos Soldados, di fronte al campeggio. [GPS 38.97800-N 9.41890-O].  [www.autocaravanismo.es 2010]</p>
<ul style="list-style-type: none"> • AA Ericeira: Lungo la N116 circa 15 km ad O di Mafra. Area privata a pagamento gestita dal Parque de Campismo de Mil Regos, con tutti i servizi, nel sobborgo di Pobral. [GPS 38.92305-N 9.38819-O].  [www.guiacamperpark.com 2008]
<ul style="list-style-type: none"> • PS Leziria do Tejo: Sulle rive dell'estuario del Tejo, di fronte a Lisboa. Al centro della Reserva Natural do Estuario do Tejo. Circa 15 km a S di Porto Alto. Possibile pernottamento sulla spiaggia. Fenicotteri. [GPS 38.80906-N 8.91955-O].  [Plein Air 334:89]
<ul style="list-style-type: none"> • PS Lisboa: Zona Belem, sosta e pernottamento tollerato nei pressi del monumento agli scopritori. Disturbato la notte. Attenzione ai parcheggiatori abusivi. [GPS 38.69333-N 9.20722-O].  [L. Rocchitelli 2009]
<ul style="list-style-type: none"> • PS Lisboa: Ampio e panoramico parcheggio, anche per bus, del monumento Cristo Rei. [GPS 38.67776-N 9.17102-O].  [B. Spada 2009]
<ul style="list-style-type: none"> • CC Lisboa: Camping Monsanto. Nei pressi del campeggio fermata bus per il centro e Oceanario. [GPS 38.72472-N 9.20806-O].  [Sarum 2009]
<ul style="list-style-type: none"> • PS Mafra: Lungo la N8 circa 20 km a N di Sintra. Parking al Palacio Nacional in centro, giorni festivi concerto campane. [GPS 38.93609-N 9.32736-O].  [Flavio 2008]
<ul style="list-style-type: none"> • PS Mafra: Lungo la N8 circa 20 km a N di Sintra. Parcheggio defilato a fianco del convento. [GPS 38.93438-N 9.32494-O].  [L. Rocchitelli 2009]
<ul style="list-style-type: none"> • AA Pavao de Santo Adriano: Lungo la A8/N8 circa 15 km a N di Lisboa. Area privata a pagamento presso il locale concessionario Bustner in R. Alm. Gago Coutinho. [GPS 38.79583-N 9.16361-O].  [www.autocaravanismo.es 2010]
<ul style="list-style-type: none"> • PS Praia de Areja Branca: Lungo la N247 circa 5 km NO di Lourinha verso Peniche. Vicino alla spiaggia, a Lourinha seguire indicazioni, acqua. Possibili limitazioni al PERNOTTAMENTO da parte della Polizia. [GPS 39.25922-N 9.33578-O].  [G. Andreoletti 1999]
<ul style="list-style-type: none"> • PS Praia de Areja Branca: Lungo la N247 circa 5 km NO di Lourinha verso Peniche. 2 parcheggi a terrazze di fronte alla spiaggia, con acqua e servizi. [GPS 39.27443-N 9.33470-O].  [G. Andreoletti 1999]
<ul style="list-style-type: none"> • PS Praia de Porto Novo: Lungo la litoranea N247 circa 30 km a S di Peniche via Lourinha. Piccolo parcheggio all'ingresso del borgo, con acqua e spiaggia. [GPS 39.10058-N 9.35508-O].  [G. Andreoletti 1999]
<ul style="list-style-type: none"> • PS Praia de Porto Novo: Lungo la litoranea N247 circa 30 km a S di Peniche via Lourinha. Ampio parcheggio della spiaggia, possibile sosta e pernottamento. [GPS 39.16972-N 9.35750-O].  [T. Mengoli 2007]

<ul style="list-style-type: none"> • PS Praia de Santa Cruz: Lungo la litoranea N247 circa 15 km ad O di Torres Vedra via Ponte do Rol, Silveira. Parcheggio sulla strada e sulle scogliere al termine del paese o sulle spiagge, molto isolate a 1 km dal centro. [GPS 39.12621-N 9.38845-O].  [G. Andreoletti 1999]
<ul style="list-style-type: none"> • PS Praia de Santa Rita: Lungo la litoranea N247 circa 30 km a S di Peniche via Lourinha. Possibile sosta e pernottamento nel grande parcheggio della spiaggia. [GPS 39.16858-N 9.35802-O].  [F. Graziano 2007]
<ul style="list-style-type: none"> • PS Praia do Guincho: Lungo la litoranea N247 circa 20 km a SO di Sintra. Parcheggio panoramico prossimo al faro. [GPS 38.70833-N 9.48528-O].  [www.acpasion.com 2007]
<ul style="list-style-type: none"> • PS Quinta de Monserrate: Da Sintra sulla N247 per 4 km verso Cabo da Roca. Possibile pernottamento in piazzale ai piedi del paese o nel parcheggio davanti l'ingresso della villa e del parco. [Plein Air 274:146]
<ul style="list-style-type: none"> • PS Sao Laurenco: Lungo la N 247 circa 5 km a N di Ericeira, via ribamar, sulla costa. Grande parcheggio della spiaggia, affollato di giorno, disponibile per la notte. [GPS 39.01139-N 9.42028-O].  [www.campingscarportugal.com 2007]
<ul style="list-style-type: none"> • PS Sintra: Lungo la N247 circa 30 km a NO di Lisboa via Amadora. Possibile pernottamento nel parcheggio posto nella parte bassa dell'abitato. [GPS 38.80255-N 9.37387-O].  [P. Maraldi 2003]
<ul style="list-style-type: none"> • PS Sintra: Lungo la N247 circa 30 km a NO di Lisboa via Amadora. Possibile pernottamento nel parcheggio gratuito, in Praca Dom Alfonso Henriques, ingresso da Avenida Movimento das Forcas Armadas. [GPS 38.80029-N 9.38048-O].  [L. Rocchitelli 2009]
<ul style="list-style-type: none"> • PS Sintra: Lungo la N247 circa 30 km a NO di Lisboa via Amadora. Possibile pernottamento nel parcheggio, tranquillo e panoramico, al termine di un percorso articolato. [GPS 38.79705-N 9.38750-O].  [A. Bacchiocchi 2009]
<ul style="list-style-type: none"> • PS Vilafranca de Xira: Lungo la N3 circa 30 km a NE di Lisboa. Diversi parking del centro, trafficata citta. [GPS 38.95052-N 8.99064-O].  [G. Andreoletti 1999]
<hr/> <ul style="list-style-type: none"> • Portalegre
<ul style="list-style-type: none"> • PS Barragem do Caia: Da Portalegre la N18 verso S fino a Monforte, poi la N243 per Santa Eulalia, Campo Maior. Tranquillo parcheggio della diga. [GPS 39.00195-N 7.14247-O].  [G. Andreoletti 2000]
<ul style="list-style-type: none"> • PS Castelo de Vide: Da Portalegre sulla N18 fino a Marvao poi sulla N246 per 10 km. Possibile pernottamento gratuito al Barragem de Pavao(lago artificiale). [GPS 39.48066-N 7.55091-O].  [G. Andreoletti 1999]
<ul style="list-style-type: none"> • PS Castelo de Vide: Da Portalegre sulla N18 fino a Marvao poi sulla N246 per 10











<p>km. Possibile pernottamento nella piazza principale o in periferia. [GPS 39.41582-N 7.45751-O]. G [Plein Air 274:139]</p>
<ul style="list-style-type: none"> • PS Elvas: Lungo la N4/E80 circa 15 km ad O di Badajoz(E). Possibile pernottamento nel panoramico e tranquillo parcheggio del Forte de Santa Luzia. [GPS 38.87369-N 7.15852-O]. G [F. Vada 1998]
<ul style="list-style-type: none"> • PS Fronteira: Lungo la N245 circa 30 km a N di Estremoz via Sousel. Parcheggio della spiaggia lungo il Rio Grande a N del centro abitato. [GPS 39.06967-N 7.65050-O]. G [www.acpasion.com 2007]
<ul style="list-style-type: none"> • PS Marvao: Lungo la N246 circa 15 km a N di Portalegre. Possibile pernottamento nel parcheggio del villaggio. Possibili limitazioni stagionali. [GPS 39.39546-N 7.37688-O]. G [Antebi 2009]
<ul style="list-style-type: none"> • PS Meada: Da Portalegre la N246 verso N per 25 km. A Castelo de Vide verso N per 15 km. Nel parcheggio del Menhir. [GPS 39.49536-N 7.44429-O]. G [G. Andreoletti 2000]
<ul style="list-style-type: none"> • PS Ponte de Sor: Lungo la N119 circa 70 km ad O di Portalegre via crato, Alter do Chao. Possibile pernottamento nel parcheggio alla periferia dell'abitato. [GPS 39.2500-N 8.00833-O]. G [www.campingcarportugal.com 2007]
<ul style="list-style-type: none"> • PS Portalegre: Lungo la N18 circa 55 km a N di Estremoz. Nel parcheggio alberato dei giardini in Avenida de la Liberdade, a fianco del vecchio ospedale. [GPS 39.29740-N 7.42942-O]. G [G. Andreoletti 2000]
<ul style="list-style-type: none"> • AA Terrugem: Lungo la N4/A6 circa 30 km ad E di Estremoz verso Elvas, via Borba. Grande, ordinata, pianeggiante e illuminata area municipale, con carico e scarico a pozzetto, alla periferia SE dell'abitato. [GPS 38.84556-N 7.34861-O]. G [www.autocaravanismo.es 2010]
<hr/> <ul style="list-style-type: none"> • Porto
<ul style="list-style-type: none"> • PS Agucadoura: Deviazione a Navis dalla N13 verso l'oceano, 5 km a N di Povoa de Varzim. Parcheggio vicino alla spiaggia. [GPS 41.44382-N 8.77685-O]. G [G. Andreoletti 2000]
<ul style="list-style-type: none"> • PS Amarante: Lungo la N15 circa 60 km ad E di Porto verso Vila Real. Nella piazza del mercato, escluso mercoledì. [G. Andreoletti 2000]
<ul style="list-style-type: none"> • PS Col d'Espinho: Lungo la N15 circa 25 km ad O di Vila Real verso Amarante, Porto. Parcheggio in cima al colle. [GPS 41.27967-N 7.91417-O]. G [G. Andreoletti 2000]
<ul style="list-style-type: none"> • PS Leca de Palmeira: Lungo la A28 circa 10 km a NO di Porto. Grande parcheggio sterrato della spiaggia. [GPS 41.20467-N 8.71517-O]. G [www.acpasion.com 2007]







<ul style="list-style-type: none"> • PS Matosinhos: Alla periferia NO di Porto. Grande porto marittimo. Ai bordi della spiaggia. [GPS 41.20657-N 8.71517-O].  [G. Andreoletti 2000]
<ul style="list-style-type: none"> • PS Porto: Possibile sosta panoramica nel parcheggio del parco a dx subito dopo il ponte sul Douro. [F. Graziano 2007]
<ul style="list-style-type: none"> • AA Porto: Parque de Campisco Madalena. [GPS 41.10778-N 8.65556-O].  [T. Mengoli 2007]
<ul style="list-style-type: none"> • PS Porto: Camper accettati presso il parcheggio cittadino in R. do Campo Alegre. [GPS 41.15255-N 8.63356-O].  [Mario 2009]
<ul style="list-style-type: none"> • PS Valadares: Circa 10 km a S di Porto, lungo la litoranea. Direttamente lungo la spiaggia prima del paese. [GPS 41.10230-N 8.66110-O].  [G. Andreoletti 2000]
<ul style="list-style-type: none"> • PS Vila do Conde: Lungo la N13, circa 30 km a N di Porto, sulla costa. Parcheggio dello stadio. Da vedere l'abbazia e l'acquedotto romano. [GPS 41.36268-N 8.74158-O].  [G. Andreoletti 2000]
<ul style="list-style-type: none"> • PS Vila do Conde: Lungo la N13, circa 30 km a N di Porto, sulla costa. Possibile pernottamento presso il parcheggio di fianco all chiesa di Nossa Senhora dos Novegantes, con servizi, direttamente sull'oceano. [GPS 41.36444-N 8.76000-O].  [L. Rocchitelli 2009]
<ul style="list-style-type: none"> • PS Vila Nova de Gaia: Sulla riva sx del Douro di fronte alla citta di Porto. Parking cantine del vino porto o al monastero, assaggi gratuiti alle cantine del porto. [G. Andreoletti 1999]
<ul style="list-style-type: none"> • CC Vila Nova de Gaia: Sulla riva sx del Douro di fronte alla citta di Porto. Campeggio Madalena, Praia da Madalena, autobus 906 per il centro di Porto. [GPS 41.12100-N 8.66144-O].  [F. Graziano 2007]
<ul style="list-style-type: none"> • PS Vila Nova de Gaia: Sulla riva sx del Douro di fronte alla citta di Porto. Parcheggio sterrato in Rua do Conselheiro Veloso da Cruz, fermata autobus 409 per il centro di Porto. [GPS 41.13000-N 8.61639-O].  [F. Fanti 2007]
<hr/> <ul style="list-style-type: none"> • Santarem
<ul style="list-style-type: none"> • AA Abrantes: Lungo la N118 circa 30 km ad E di Entrocamento verso Gaviao, Portalegre. Area riservata presso il parcheggio del parco Aquapolis e del Castelo de S. Lourenco lungo le rive del Tago. [GPS 39.45361-N 8.19056-O].  [www.autocaravanismo.es 2010]
<ul style="list-style-type: none"> • PS Constancia: Lungo la N3 circa 20 km ad E di Torres Novas, verso Abrantes, Gaviao. Possibile pernottamento nel parco del Castelo de Almourol, in riva al Rio Tejo, 5 km ad O. [GPS 39.46306-N 8.38300-O].  [G. Andreoletti 2000]

<ul style="list-style-type: none"> • PS Fatima: Lungo la N356 circa 20 km ad E di Batalha. Parcheggio sterrato a fianco del complesso Papa Paolo VI, con servizi e fontanelle acqua, non illuminato, tranquillo, affollato nei fine settimana. [GPS 39.63027-N 8.67635-O].  [S. Pizzamiglio 2004]
<ul style="list-style-type: none"> • PS Fatima: Lungo la N356 circa 20 km ad E di Batalha. Possibile pernottamento in uno dei parcheggi 2, 11, 12 riservati alle autocaravan attorno al Santuario. Verificare restrizioni stagionali. [GPS 39.62460-N 8.67597-O].  [L. Rocchitelli 2009]
<ul style="list-style-type: none"> • PS Fatima: Lungo la N356 circa 20 km ad E di Batalha. Possibile pernottamento nel parcheggio 3, riservato alle autocaravan, con colonnina servizi, tranquillo e illuminato. Prossimo al Santuario. [GPS 39.63416-N 8.67166-O].  [G. Battistella 2008]
<ul style="list-style-type: none"> • AA Macao: Lungo la N244 circa 25 km a NE di Abrantes. Area privata con tutti i servizi presso il parcheggio delle piscine. [GPS 39.55704-N 7.99321-O].  [www.autocaravanismo.es 2010]
<ul style="list-style-type: none"> • PS Rio Major: Lungo la N114 circa 20 km ad E di Caldas da Rainha verso Santarem. Parcheggio sterrato della zona sportiva. [GPS 39.41035-N 9.15359-O].  [G. Andreoletti 1999]
<ul style="list-style-type: none"> • PS Santarem: All'entrata della città, nel parking del Centro Esposizioni, tranquillo e sorvegliato. [G. Andreoletti 2000]
<ul style="list-style-type: none"> • PS Tomar: Lungo la N113 circa 45 km a SE di Leiria. Presso il parcheggio del Convento de Cristo, seguire indicazioni, interessante centro. [GPS 39.60337-N 8.41723-O].  [M. Igorb 2010]
<ul style="list-style-type: none"> • PS Tomar: Lungo la N113 circa 45 km a SE di Leiria. Possibile pernottamento nella piazza del mercato. [GPS 39.60043-N 8.41305-O].  [Flavio 2008]
<ul style="list-style-type: none"> • PS Tomar: Lungo la N113 circa 45 km a SE di Leiria. Possibile sosta presso uno dei parcheggi in Av. Joao XXIII. [GPS 39.62675-N 8.67705-O].  [Flavio 2008]
<ul style="list-style-type: none"> • PS Torres Novas: Lungo la N3 circa 40 km a N di Santarem. Nel parcheggio della piazza Largo 5 de Outubro, all'ingresso in città. [GPS 39.47833-N 8.53706-O].  [G. Andreoletti 2000]
<ul style="list-style-type: none"> • PS Valada do Ribatejo: Lungo la N3-2 circa 25 km a S di Santarem, via N3, Cartaxo, sulla riva dx del Tejo. Tranquillo parcheggio per il pernottamento in riva al fiume. [GPS 39.08083-N 8.75917-O].  [www.campingcarportugal.com 2007]
<hr/> <ul style="list-style-type: none"> • Setubal
<ul style="list-style-type: none"> • PS Alcacer do Sal: Lungo la N5, circa 55 km a SE di Setubal via Marateca. Viale alberato del centro, acqua, parco del fiume Sado. [G. Andreoletti 1999]

<ul style="list-style-type: none"> • PS Barragem de Campilhas: Lungo la N390 circa 15 km a NE di Cercal. Parcheggio della diga. [GPS 37.84050-N 8.62050-O].  [www.acpasion.com 2007]
<ul style="list-style-type: none"> • PS Cabo Espichel: Lungo la N379, circa 50 km ad O di Setubal via Sesimbra. Davanti al Monastero, acqua nel piazzale, vasto panorama. [GPS 38.42001-N 9.21376-O].  [Flavio 2008]
<ul style="list-style-type: none"> • PS Comporta: Lungo la N253, circa 30 km ad O di Alcacer do Sal verso Troia. Diversi parcheggi all'ingresso del paese, illuminati e tranquilli, acqua vicino alla chiesa. [G. Andreoletti 1999]
<ul style="list-style-type: none"> • PS Fonte da Telha: Lungo la N372, circa 20 km a SO di Lisboa, via Ponte 25 Abril, Vale Flor, verso la Lagoa de Albufeira. Nel parking cittadino calmo la sera. [GPS 38.57389-N 9.17389-O].  [www.campicarportugal.com 2007]
<ul style="list-style-type: none"> • PS Grandola: Lungo la N262 circa 30 km a NE di Santiago do Cacem. Parcheggi del centro cittadino o al LIDL. [G. Andreoletti 1999]
<ul style="list-style-type: none"> • PS Ilha do Pessegueiro: Da Sines la N120-1 verso SO per 15 km, poi verso il mare, via Porto Covo da Bandeira. Di fianco al castello. Isolato ma con grazioso panorama. [GPS 37.82855-N 8.79033-O].  [G. Andreoletti 2000]
<ul style="list-style-type: none"> • PS Lagoa de Melides: Deviazione verso O dalla N261 a Melides circa 20 km a N di Santiago do Cacem. Parcheggio illuminato e tranquillo, al termine della strada 2 km oltre il campeggio. Spiagge fantastiche e ottimo pesce. [GPS 38.12860-N 8.78752-O].  [Flavio 2008]
<ul style="list-style-type: none"> • PS Lagoa de St. Andre: Deviazione verso O dalla N261 a Santo Andre circa 10 km a NO di Santiago do Cacem. Parcheggio al termine della litoranea, di difficile individuazione, illuminato e con acqua. Ottimi pranzi a base di pesce. [GPS 38.11415-N 8.79741-O].  [L. Rocchitelli 2009]
<ul style="list-style-type: none"> • PS Marinhas do Samouco: Sulle rive dell'estuario del Tejo, di fronte a Lisboa. Da Alochete verso SO fino a Samouco, poi seguire indicazioni per la marina. Possibile pernottamento sulla ampia spiaggia sabbiosa. [GPS 38.72846-N 9.00919-O].  [Plein Air 334:88]
<ul style="list-style-type: none"> • PS Montijo: Lungo la N252 circa 25 km a N di Setubal, via Palmela. Vicino l'imbarcadero, di fronte a Lisboa raggiungibile in ferry. [GPS 38.70188-N 9.00537-O].  [G. Andreoletti 2000]
<ul style="list-style-type: none"> • PS Palmela: Lungo la A2 circa 10 km a N di Setubal verso Lisboa. Nel parcheggio del castello. [GPS 38.56543-N 8.89875-O].  [G. Andreoletti 2000]
<ul style="list-style-type: none"> • PS Pego do Altar: Lungo la N253 circa 15 km ad E di Alcacer do Sal. Possibile pernottamento nell'ampio parcheggio del Barragem(Diga) di Pego do Altar. [GPS 38.42056-N 8.39361-O].  [www.campingcarportugal.com 2007]
<ul style="list-style-type: none"> • PS Portinho da Arrabida: Circa 15 km a SO di Setubal lungo la litoranea N10-4.

<p>Piccolo parcheggio del porto. [GPS 38.47528-N 8.98432-O]. G [G. Andreoletti 2000]</p>
<ul style="list-style-type: none"> • PS Porto Covo da Bandeira: Da Sines la N120-1 verso SE per 20 km, poi verso il mare per 10 km. Grande parcheggio asfaltato sul mare davanti al paese. [GPS 37.85028-N 8.79472-O]. G [A. Bacchiocchi 2009]
<ul style="list-style-type: none"> • AA Porto Covo da Bandeira: Da Sines la N120-1 verso SE per 20 km, poi verso il mare per 10 km. Possibile pernottamento nel parcheggio riservato con carico e scarico vicino la scuola primaria. Polveroso e affollato in alta stagione. [GPS 37.85278-N 8.78944-O]. G [www.campingcarportugal.com 2007]
<ul style="list-style-type: none"> • PS Porto Covo da Bandeira: Da Sines la N120-1 verso SE per 20 km, poi verso il mare per 10 km. Possibile sosta e pernottamento nel parcheggio sterrato della Praia Grande (a nord del paese) [GPS 37.85556-N 8.79333-O]. G [M. Igorb 2010]
<ul style="list-style-type: none"> • PS Praia de Sao Torpes: Lungo la IC4 circa 10 km a SE di Sines. Parcheggio della grande spiaggia. [GPS 37.92233-N 8.80483-O]. G [L. Rocchitelli 2009]
<ul style="list-style-type: none"> • PS Praia de St. Andre: Circa 15 km a NO di Santiago do Cacem, sull'oceano. Vicino alla spiaggia, acqua nei pressi, ottimo punto per balneazione. [GPS 38.08073-N 8.80867-O]. G [G. Andreoletti 1997]
<ul style="list-style-type: none"> • PS Santiago do Cacem: Lungo la N120 circa 55 km a N di Odemira. Parking del centro, acqua sul percorso, citta tranquilla. [G. Andreoletti 1999]
<ul style="list-style-type: none"> • PS Sesimbra: Lungo la N379, circa 25 km ad O di Setubal. Possibile pernottamento nei pressi del porto. Disturbato fino a tarda ora. [GPS 38.43694-N 9.11556-O]. G [A. Gorgoglione 2010]
<ul style="list-style-type: none"> • PS Setubal: Nei parcheggi a pagamento o vicino al porto. [GPS 38.52191-N 8.88920-O]. G [G. Andreoletti 2000]
<ul style="list-style-type: none"> • PS Setubal: Possibile pernottamento nel parcheggio gratuito del porto presso il molo di attracco delle barche dei pescatori. [GPS 38.52204-N 8.88636-O]. G [E. Borghi 2001]
<ul style="list-style-type: none"> • PS Troia: Da Alcacer do Sal la N235 fino a Comporta, poi la N253 verso N per 20 km. Parcheggio alla foce del fiume Sado, stupendo parco ornitologico. [GPS 38.48153-N 8.89696-O]. G [G. Andreoletti 2000]
<hr/> <ul style="list-style-type: none"> • Viana do Castelo
<ul style="list-style-type: none"> • PS Caminha: Lungo la N13 circa 25 km a N di viana do Castelo, alla foce del Rio Minos. Parcheggio cittadino in Rua Benemerito Joaquin Rosas. [GPS 41.86833-N 8.84500-O]. G [F. Fanti 2007]
<ul style="list-style-type: none"> • PS Carreco: Lungo la N13 circa 10 km a N di Viana do Castelo. Immenso

<p>parcheggio sterrato della Praia de Paco. [GPS 41.75997-N 8.87597-O].  [L. Rocchitelli 2009]</p>
<ul style="list-style-type: none"> • PS Ponte da Lima: Lungo la N203 circa 25 km ad E di Viana do Castelo. Nel grande parking ai bordi del fiume, parzialmente alberato. [GPS 41.77111-N 8.58417-O].  [T. Mengoli 2007]
<ul style="list-style-type: none"> • PS Valenca do Minho: Lungo la A3/IP1 circa 30 km a S di Vigo via Tui(ESP). Immenso e capiente parcheggio sottostante le mura di cinta del castello. [GPS 42.02840-N 8.64318-O].  [M. Igorb 2010]
<ul style="list-style-type: none"> • PS Viana do Castelo: Lungo la litoranea N13 circa 55 km a S di Tui(E). Possibile pernottamento nel parcheggio custodito e a pagamento del porto. [GPS 41.69010-N 8.82962-O].  [E. Borghi 2001]
<ul style="list-style-type: none"> • PS Viana do Castelo: Lungo la litoranea N13 circa 55 km a S di Tui(E). Parcheggio della spiaggia del sobborgo di Monserrate. [GPS 41.69748-N 8.85094-O].  [M. Guarino 2001]
<ul style="list-style-type: none"> • PS Viana do Castelo: Lungo la litoranea N13 circa 55 km a S di Tui(E). Parcheggio panoramico del monastero di Santa Luzia. [GPS 41.70086-N 8.83502-O].  [M. Guarino 2001]
<hr/>
<ul style="list-style-type: none"> • Vila Real
<ul style="list-style-type: none"> • PS Chaves: Circa 125 km a NE di Braga. Parcheggio delle Terme con servizi e acqua, illuminato e ombreggiato. Evitare la sosta sopra o vicino ai tombini presso le Terme, fuoriuscita di vapore. [GPS 41.73725-N 7.47362-O].  [G. Andreoletti 1999]
<ul style="list-style-type: none"> • PS Chaves: Circa 125 km a NE di Braga. Possibile pernottamento nell'ampio piazzale del parco vicino al ponte romano. [GPS 41.73751-N 7.46851-O].  [Auto Car 200005:113]
<ul style="list-style-type: none"> • PS Mateus: Lungo la N322 circa 5 km a E di Vila Real. Possibile pernottamento nello spiazzo sterrato dietro la tenuta della residenza nobile. [GPS 41.29718-N 7.71203-O].  [Auto Car 200005:112]
<ul style="list-style-type: none"> • PS Montalegre: Da Chaves la N103 per Braga. Dopo 40 km inserirsi sulla N308 per 10 km. Pernottamento nel parcheggio del castello, con acqua. Molto suggestivo e nella natura. Nel parco di Peneda Geres. [C. G. Candela 2001]
<ul style="list-style-type: none"> • PS Peso da Regua: Lungo la N2 circa 25 km a S di Vila Real. Parcheggio vicino al fiume al termine del paese direzione O, acqua sul percorso. [GPS 41.16284-N 7.79271-O].  [G. Andreoletti 1999]
<ul style="list-style-type: none"> • PS Pinhao: Da Peso da Regua verso E lungo il Douro per 25 km. Parcheggio con acqua e servizi lungo il fiume, a dx dopo il ponte, strada in discesa. [G. Andreoletti

2000]
<ul style="list-style-type: none"> • • PS Pinhel: Lungo la N221 circa 30 km a NE di Guarda. Nel parcheggio in piazza del municipio, con acqua. [G. Andreoletti 2000]
<ul style="list-style-type: none"> • • PS Vila Real: Lungo la N15 circa 110 km ad E di Porto. Centrale parcheggio in Rua Dom Jose Correia de Lucena. [GPS 41.30514-N 7.74545-O].  [G. Andreoletti 1999]
<ul style="list-style-type: none"> • _____
<ul style="list-style-type: none"> • • Viseu
<ul style="list-style-type: none"> • • PS Cinfaes: Circa 50 km ad O di Peso da Regua verso Porto lungo la N222 in riva sx del Douro. Parcheggio alberato del centro, acqua e servizi. [G. Andreoletti 1999]
<ul style="list-style-type: none"> • • AA Corregal do Sal: Lungo la N234 circa 45 km a NE di Coimbra. Impianto di scarico a pozzetto e carico presso la stazione di servizio. [GPS 40.43111-N 7.99444-O].  [www.campingcarportugal.com 2009]
<ul style="list-style-type: none"> • • PS Lamego: Lungo la N2 circa 40 km a S di Vila Real via Peso da Regua. Parcheggio alberato ai piedi della scalinata del Santuario di Nossa Senhora dos Remedios, acqua nei pressi. Attenzione ai rami bassi e sporgenti. [GPS 41.09572-N 7.81129-O].  [A. Gorgoglione 2010]
<ul style="list-style-type: none"> • • PS Mangualde: Lungo la N16/E80 circa 10 km ad E di Viseu. Nel parcheggio dell'Ermida da Nossa Senhora do Castelo o in quello sterrato soprastante in posizione panoramica. [GPS 40.61399-N 7.74034-O].  [G. Andreoletti 2000]
<ul style="list-style-type: none"> • • AA Varzea: Lungo la N16 circa 20 km a NO di Viseu. Parcheggio attrezzato e riservato presso le terme di San Pedro do Sul. [GPS 40.74055-N 8.08639-O].  [www.autocaravanismo.es 2010]
<ul style="list-style-type: none"> • • PS Viseu: Lungo la N16 circa 75 km ad O di Guarda. Piccolo spiazzo sterrato prossimo alla stazione dei bus. [GPS 40.66223-N 7.91802-O].  [G. Andreoletti 1999]