

































<ul style="list-style-type: none"> • PS Mostow: Lungo la N19 circa 10 km a N si Miedzyrec Podlanski, sulla N2 circa 25 km ad O di Biala Podlanska. Possibile pernottamento nel parcheggio di fronte alla chiesa del villaggio. [M. Zanette 2005]
<ul style="list-style-type: none"> • Bialystokie
<ul style="list-style-type: none"> • PS Bialowieza: Da Bialystok la N19 verso S per 55 km fino a Bielsk Podlanski, poi la N689 verso E per circa 50 km via Hajnowka. Pernottamento nel parcheggio a pagamento annesso all'ingresso al Parco(Puszcza Bialowieska). [GPS 52.70022-N 23.84352-E].  [B. Ferrara 2010]
<ul style="list-style-type: none"> • Bielskie
<ul style="list-style-type: none"> • AA Cieszyn: Lungo la N1 circa 35 km a SO di Bielsko Biala, al confine con la Rep. Ceka. Possibile pernottamento nell'area di servizio piu vicina alla frontiera dotata di pozzetto di scarico. [Plein Air 352:20]
<ul style="list-style-type: none"> • Bydgoskie
<ul style="list-style-type: none"> • PS Biskupin: Da Bydgoszcz la N5 per Szubin, Znin e Biskupin. Nel parcheggio della zona archeologica. [GPS 52.79650-N 17.74738-E].  [G. Gavazzi 2000]
<ul style="list-style-type: none"> • PS Znin: Lungo la N5 circa 40 km a SE di Bydgoszcz. Posibile pernottamento nel parcheggio retrostante la chiesa. [GPS 52.84777-N 17.72777-E].  [G. Battistella 2009]
<ul style="list-style-type: none"> • Czestochowskie
<ul style="list-style-type: none"> • PS Czestochowa: Lungo la N1 circa 70 km a N di Katowice. Possibile pernottamento presso il parcheggio del supermercato Tesco. Circa 300m dall'uscita della A1 verso Warszaw. [GPS 50.82317-N 19.14513-E].  [M. Guerrini 2008]
<ul style="list-style-type: none"> • PS Czestochowa: Lungo la N1 circa 70 km a N di Katowice. Ampio parcheggio all'ingresso della citta, asfaltato, in piano, prossimo alla zona degli impianti sportivi. [Folletto 1992]
<ul style="list-style-type: none"> • PS Czestochowa: Lungo la N1 circa 70 km a N di Katowice. Parcheggio a pagamento del santuario di Jasna Gora. Ci si sveglia molto presto per l'arrivo dei pellegrini [GPS 50.81274-N 19.09244-E].  [B. Ferrara 2010]
<ul style="list-style-type: none"> • CS Czestochowa: Lungo la N1 circa 70 km a N di Katowice. Scarico a pozzetto presso il camping Olenka dietro il santuario. Con piazzole, ottimi servizi, ombreggiato e scarico a pozzetto. [GPS 50.80990-N 19.08941-E].  [A. Francato]

<ul style="list-style-type: none"> • PS Czestochowa: Lungo la N1 circa 70 km a N di Katowice. In via Lenina, circa 200m dal santuario, sosta libera. [G. Gavazzi 2000]
<hr/>
<ul style="list-style-type: none"> • Dolnoslaskie
<hr/>
<ul style="list-style-type: none"> • PS Milicz: Lungo la N15 circa 35 km a NE di Trzebnica. Possibile pernottamento nel parcheggio antistante la chiesa. [G. D. Mazzocato 2005]
<ul style="list-style-type: none"> • PS Zgorzelec: Lungo la N4 al confine tedesco con Gorlitz. Parcheggio custodito a pagamento a 3 km dalla frontiera. [R. Cerrato 2003]
<hr/>
<ul style="list-style-type: none"> • Elblaskie
<hr/>
<ul style="list-style-type: none"> • PS Buczyniec: Deviazione dlla N7/E77 circa 35 km a NO di Ostroda verso Elblag. Ottimo parcheggio per pernottare all'imbarcadero lungo l'Elblanski Kanal. [P. Borciani 2009]
<ul style="list-style-type: none"> • PS Elblag: Lungo la E77 circa 60 km a SE di Gdansk. Pernottamento possibile nel parcheggio dell'imbarcadero. [G. Gavazzi 2000]
<ul style="list-style-type: none"> • PS Elblag: Lungo la E77 circa 60 km a SE di Gdansk. Pernottamento possibile nel parcheggio in Ulica Rycerska al centro dell'abitato. [GPS 54.15730-N 19.39897-E].  [B. Ferrara 2010]
<ul style="list-style-type: none"> • PS Malbork: Lungo la N514 circa 30 km a SO di Elblag. Possibile pernottamento nel parcheggio a pagamento di fronte al castello dei Cavalieri Teutonici. [GPS 54.04150-N 19.03031-E].  [A. Campanelli 2005]
<ul style="list-style-type: none"> • PS Malbork: Lungo la N514 circa 30 km a SO di Elblag. Possibile pernottamento nel parcheggio gratuito in riva al fiume, con vista sul castello dei Cavalieri Teutonici. [GPS 54.04310-N 19.02538-E].  [Giovanni 2010]
<ul style="list-style-type: none"> • PS Malbork: Lungo la N514 circa 30 km a SO di Elblag. Possibile pernottamento nel parcheggio prossimo al ponte pedonale che conduce al castello dei Cavalieri Teutonici. [GPS 54.04253-N 19.02254-E].  [Piergiorgio Luisa 2009]
<ul style="list-style-type: none"> • PS Siwice: Circa 20 km a S di Elblag. Possibile pernottamento nel piccolo parcheggio dell'imbarcadero delle Rampe di Katy. [G. Gavazzi 2000]
<ul style="list-style-type: none"> • PS Sztutowo: Da Gdansk verso E circa 40 km sul Baltico. Parcheggio con servizi e acqua davanti al campo di concentramento di Stutthof. [G. Gavazzi 2000]
<hr/>
<ul style="list-style-type: none"> • Gdanskie
<hr/>

<ul style="list-style-type: none"> • PS Gdansk: Possibile pernottamento in parcheggio a pagamento, Old Town, della città vecchia, a dx verso il centro, recintato e custodito con possibilità di rifornimento d'acqua. [Plein Air 390:20]
<ul style="list-style-type: none"> • CC Gdansk: Camping Stogi. Capolinea bus T8, per il centro, di fronte all'entrata. [GPS 54.36993-N 18.72994-E].  [S. Cavina 2007]
<ul style="list-style-type: none"> • PS Hel: Sull'estrema punta orientale della penisola Mierzeja Helska, circa 95 km a N di Gdansk via Sopot, Gdynia, Reda, Wladyslawowo. Parcheggio a pagamento in centro al paese con possibilità di pernottamento chiedendo al gestore. [Fabrizio 2009]
<hr/> <ul style="list-style-type: none"> • Katowickie
<ul style="list-style-type: none"> • PS Pszczyna: Sulla E75/N1 circa 20 km a S di Tichy verso Bielsko Biala. Parcheggio per la notte vicino al centro. [E. Lui 1996]
<hr/> <ul style="list-style-type: none"> • Krakowskie
<ul style="list-style-type: none"> • CS Gaj: Lungo la N7 circa 10 km a S di Krakow verso Rabka Zdroj, Nowy Targ. Colonnina servizi a pagamento presso il campeggio Gaj. [Yves 2005]
<ul style="list-style-type: none"> •
<ul style="list-style-type: none"> • • PS Kalwaria Zebrzydowska: Lungo la N52 circa 35 km a SO di Krakow. Possibile pernottamento nel parcheggio della grande e frequentatissima basilica Sanktuarium Pasyjno Maryjne in Kordeckiego 2. [GPS 49.85990-N 19.67425-E].  [B. Ferrara 2010]
<ul style="list-style-type: none"> • • HC Krakow: Lungo la N7/E77 circa 65 km a N di Rabka. Possibile sosta e pernottamento presso il parcheggio a pagamento dell'Hotel Retro, con acqua e servizi dell'albergo. [Plein Air 352:20]
<ul style="list-style-type: none"> • • PS Krakow: Lungo la N7/E77 circa 65 km a N di Rabka. Possibile pernottamento presso il parcheggio a pagamento sotto il castello(Wawel), in riva al fiume, davanti l'Hotel Sheraton. Asfaltato illuminato, disturbato dal traffico. [GPS 50.05565-N 19.93030-E].  [P. Borciani 2009]
<ul style="list-style-type: none"> • • HC Krakow: Lungo la N7/E77 circa 65 km a N di Rabka. Possibile pernottamento presso il parcheggio a pagamento dell'Hotel Maltanski in Ul. Straszewskiego 14. Tariffa oraria esosa, senza servizi, con difficoltà di accesso e posizionamento. Centrale, sotto le mura del castello. [GPS 50.05750-N 19.93361-E].  [L. Cremasco 2007]
<ul style="list-style-type: none"> • • CC Krakow: Lungo la N7/E77 circa 65 km a N di Rabka. Camping Clepardia di standard europeo. Biglietti bus per il centro, in circa 20 min., presso la reception. [GPS 50.09497-N 19.94161-E].  [B. Ferrara 2010]
<ul style="list-style-type: none"> • • PS Krakow: Lungo la N7/E77 circa 65 km a N di Rabka. Parcheggio prossimo all'hotel Orbis. [GPS 50.05833-N 19.92250-E].  [G. Bertaglia 2007]
<ul style="list-style-type: none"> • • PS Krakow: Lungo la N7/E77 circa 65 km a N di Rabka. Parcheggio Parking Centrum, molto capiente, prossimo al centro. [GPS 50.06505-N 19.92810-E].  [B.


Ferrara 2010]
<ul style="list-style-type: none"> • • PS Krakow: Lungo la N7/E77 circa 65 km a N di Rabka. Parcheggio della basilica Sanktuarium Milosierdzia Bozego in Siostry Faustyny 3. [GPS 50.02066-N 19.93837-E].  [B. Ferrara 2010]
<ul style="list-style-type: none"> • • AA Oswiecim: Lungo la N44 circa 35 km a S di Katowice via N86, Tichy, N44, Bierun. Possibile sosta e pernottamento nel parcheggio custodito a pagamento con allaccio elettrico, adiacente al campo di concentramento di Auschwitz. Sono richiesti rispetto e contegno per il luogo. [GPS 50.02845-N 19.20041-E].  [B. Ferrara 2010]
<ul style="list-style-type: none"> • • PS Oswiecim: Lungo la N44 circa 35 km a S di Katowice via N86, Tichy, N44, Bierun. Possibile pernottamento nel parcheggio adiacente al campo di concentramento di Auschwitz II Birkenau. Asfaltato, illuminato, tranquillo. Sono richiesti rispetto e contegno per il luogo. [GPS 50.03385-N 19.18114-E].  [B. Ferrara 2010]
<ul style="list-style-type: none"> • • PS Wieliczka: Lungo la N966 circa 15 km a SE di Krakow. Pernottamento presso il parcheggio Bilet Parkingowy, ordinato, custodito, a pagamento adiacente la miniera di sale. [GPS 49.98666-N 20.05166-E].  [G. Battistella 2009]
<ul style="list-style-type: none"> • • HC Wieliczka: Lungo la N966 circa 15 km a SE di Krakow. Possibile pernottamento a pagamento nel cortile attrezzato del Motel Na Wierzynka in Wierzynka 9. Wireless access point. [GPS 49.98278-N 20.07583-E].  [S. Cusimano 2004]
<ul style="list-style-type: none"> • • PS Wieliczka: Lungo la N966 circa 15 km a SE di Krakow. Possibile pernottamento a pagamento nel parcheggio bus e auto a 200m dalle miniere con servizi e possibile rifonimento acqua potabile. [GPS 49.98524-N 20.05656-E].  [Antero Mary 2010]
•
• • Krosnienskie
<ul style="list-style-type: none"> • • PS Sanok: Lungo la N98 circa 65 km a SO di Przemysl verso Nowy Sacz. Bei parcheggi su ambo le rive del fiume, vicini al mueso all'aperto. [Plein Air 332:84]
•
• • Lomzynskie
<ul style="list-style-type: none"> • • PS Goniadz: Da Bialystok prendere la N669 ed Elk, dopo Owieczki prendere la N670 per Dabrowa. Pernottamento possibile nelle aree attrezzate sul fiume Biebrza. [Plein Air 307:43]
•
• • Lubelskie
<ul style="list-style-type: none"> • • PS Kazimierz Dolny: Lungo la N830 circa 45 km ad O di Lublin, sulle rive della Wisla(Vistola). Possibile pernottamento presso il parcheggio, a pagamento, lungo il fiume sulla dx prima di entrare in paese. [GPS 51.33120-N 21.95895-E].  [Fabrizio 2009]
<ul style="list-style-type: none"> • • PS Lublin: Lungo la N17 circa 170 km a SE di Warszawa. Parcheggio gratuito della Plac(piazza) Zebran Ludowych, sotto il castello del Park Podzamcze. [GPS 51.25048-N 22.57009-E].  [Assocampi 1998]
<ul style="list-style-type: none"> • • PS Terespol: Lungo la N2/E30 circa 220 km ad E di Warszawa al confine con Brest(BY). Possibile pernottamento nel parcheggio per Tir presso il distributore lungo la strada a circa 20 km dalla frontiera. [GPS 52.03583-N 23.38333-E].  [F. Marchi 2007]
•
• • Maloposkie
<ul style="list-style-type: none"> • • PS Zalipie: Circa 25 km a N di Tarnow per la N73 via Dobrowa Tarnowska, Olesno. Possibile pernottamento di fronte alla chiesa del villaggio sparso di case

dipinte. [GPS 50.22930-N 20.86088-E]. G [M. Zanette 2005]
•
• • Nowosadeckie
• • PS Chocholow: Lungo la N958 circa 20 km ad O di Zakopane al confine con la Slovacchia. Possibile pernottamento appena passato il posto di frontiera. [E. Barletta 2000]
• • PS Kroscienko nad Dunajec: Circa 35 km ad E di Nowy Targ. Possibile pernottamento nel parcheggio antistante la chiesa. [GPS 49.44270-N 20.42774-E]. G [Pierfranco 2004]
• • PS Lysa Polana: Parcheggio all'ingresso del parco per la visita del Morskie Oko. [GPS 49.25554-N 20.10375-E]. G [Plein Air 321:73]
• • PS Nowy Targ: Possibile pernottare nel parcheggio a sx, dopo il ponte sul fiume, ampio e sterrato. Evitare il giovedì per il mercato. [E. Barletta 2000]
• • PS Sromowce: Lungo la N969 circa 40 km a SE di Nowy Targ via Debno, Kroscienko nad Dunajec. Parcheggio imbarcadero delle zattere per la discesa del Dunajec. [GPS 49.40727-N 20.36551-E]. G [A. Francato 2000]
• • PS Sromowce: Lungo la N969 circa 40 km a SE di Nowy Targ via Debno, Kroscienko nad Dunajec. Possibile sosta notturna nel villaggio oltre l'imbarcadero delle zattere per la discesa del Dunajec, all'imbocco delle gole. [Plein Air 175:32]
• • PS Szczawnica: Lungo la N969 circa 40 km a SE di Nowy Targ via Debno, Kroscienko nad Dunajec. Parcheggio a pagamento dopo il ponte a sx presso l'imbarcadero di partenza delle zattere che discendono il Dunaiec nel Parco Nazionale Pieniny. [GPS 49.42569-N 20.45859-E]. G [Yves 2005]
• • PS Zakopane: Parcheggio custodito, anche di notte, vicino alla stazione degli autobus, un poco decentrato. [Folletto 1992]
•
• • Olsztynskie
• • PS Gierloz: Circa 6 km ad E di Ketrzin. Enorme parcheggio anche per sosta notturna di fronte all'ingresso del quartier generale di Hitler. [GPS 54.07911-N 21.49575-E]. G [Beppe Vittoria 1998]
• • PS Olsztyn: Lungo la N16 circa 40 km a NE di Ostroda verso Augustow. Parcheggio a pagamento presso la Porta Alta all'inizio della zona pedonale. [A. Ciocca 2005]
• • PS Olsztyniek: Circa 25 km a SO di Olsztyn lungo la N51. Pernottamento possibile nel parcheggio del museo all'aperto. [G. Gavazzi 2000]
• • PS Ostroda: Lungo la N7/E77 circa 75 km a S di Elblag verso Warszawa. Possibile pernottamento nel tranquillo parcheggio dell'imbarcadero dell'Elblaski Kanal in localita Drulity circa 30 km a N verso Elblag. [GPS 53.99338-N 19.61427-E]. G [M. Zanette 2005]
•
• • Ostrolekie
• • HC Mikolajki: Lungo la N16 circa 90 km ad E di Olsztyn via Mragowo verso Elk, Augustow Possibile pernottamento nel parcheggio a pagamento dell'Hotel Caligula, che fornisce servizi e docce. [GPS 53.80208-N 21.57438-E]. G [Marisa 2010]
• •
• AA Mikolajki: Lungo la N16 circa 90 km ad E di Olsztyn via Mragowo verso Elk, Augustow Possibile pernottamento nel parcheggio privato a pagamento Strezezony, in riva al lago con acqua, scarichi e allaccio elettrico. [GPS 53.80305-N 21.57419-

E].  [G. Bertaglia 2008]
<ul style="list-style-type: none"> • • CC Mikolajki: Lungo la N16 circa 90 km ad E di Olsztyn via Mragowo verso Elk, Augustow Camping Wagabunda a pochi metri dal lago. [GPS 53.79551-N 21.56498-E].  [Fabrizio 2009]
<ul style="list-style-type: none"> • • PS Ostroleka: Sulla N61 a 36 km da Lomza verso Warszawa. Parcheggio per la sosta notturna in citta. [E. Lui 1996]
•
• • Pockarpackie
<ul style="list-style-type: none"> • • PS Lancut: Lungo la N4/E40 circa 20 km ad E di Rzeszow verso Jaroslaw. Possibile pernottamento presso il parcheggio della chiesa alla periferia dell'abitato. [Pierfranco 2004]
•
• • Podlanskie
<ul style="list-style-type: none"> • • PS Borki: Lungo la N665 circa 45 km ad E di Gizycko verso Olenko via Wydminy. Suggestivo pernottamento sulle rive del lago di fianco al campeggio. [Yves 2005]
<ul style="list-style-type: none"> • • PS Giby: Lungo la N16 circa 10 km a S di Sejny verso Augustow. Possibile pernottamento di fianco allo stadio. [Yves 2005]
•
• • Poznanskie
<ul style="list-style-type: none"> • • PS Poznan: Pernottamento possibile presso la cattedrale di Ostrow Tumski. [GPS 52.40883-N 16.93973-E].  [G. Gavazzi 2000]
•
• • Siedleckie
<ul style="list-style-type: none"> • • PS Wegrow: Lungo la N637 circa 85 km a NE di Warszawa, verso Sokolow Podlanski. Possibile pernottamento nella bella piazza centrale dominata dalla cattedrale e dalle sue potenti campane. [J. Skrovinova 2001]
•
• • Skierniewickie
<ul style="list-style-type: none"> • • PS Rawa Mazowiecka: Lungo la E67, circa 70 km a SO di Warszawa verso Katowice. Uscita per raggiungere la chiesa di Boguszyce Duse. Pernottamento a fianco della chiesa. [E. Lui 1996]
•
• • Slupskie
<ul style="list-style-type: none"> • • PS Leba: Lungo la N214 circa 30 km a N di Lebork, sulla N6 circa 85 km a No di Gdansk. Parcheggi siti nello Slowinski Park Narodni in riva al lago Lebsko e a due passi dalla stazione di partenza dei trenini per la zona delle dune mobili. Custoditi, a pagamento, gradevoli e tranquilli. [GPS 54.75325-N 17.51810-E].  [G. Bertaglia 2008]
<ul style="list-style-type: none"> • • PS Rowy: Da Slupsk seguire la strada Glowczyce e Wick. Seguire poi le indicazioni a sx per Rowy. Pernottamento possibile presso il parcheggio Czolpino nello Slowinski Park Narodni. [GPS 54.71659-N 17.22847-E].  [M. La Barbera 1996]
<ul style="list-style-type: none"> • • PS Slowinski: Pernottamento nel parcheggio a 3 km dall'ingresso del Parco(divieto di parcheggio per i camper all'ingresso del parco). [L. Marinelli 1998]
•
•
<ul style="list-style-type: none"> • • PS Slupsk: Lungo la E28 circa 105 km ad O di Gdynia verso Koszalin, Szczecin. Possibile sosta e pernottamento nel parcheggio della piazza centrale di fronte al Rinek(Municipio). [GPS 54.46495-N 17.02753-E].  [Beppe Vittoria 1998]

•
• • Stoleczne Warszawskie
• • PS Warszawa: Possibile sosta e pernottamento nel parcheggio lungo fiume. [GPS 52.25098-N 21.01518-E]. G [Plein Air 324:49]
• • PS Warszawa: Possibile sosta e pernottamento nel tranquillo parcheggio del palazzo Wilanow. [GPS 52.16507-N 21.08683-E]. G [F. Manfredi 2001]
• • PS Warszawa: Possibile sosta nel parcheggio gratuito per bus all'entrata del parco Lazienkoski. [GPS 52.22204-N 21.04366-E]. G [G. Gavazzi 2000]
• • PS Warszawa: Possibile sosta e pernottamento nel parcheggio in Plac Teatranly di fronte al teatro Wielki. Praticamente al centro della città. [GPS 52.24399-N 21.00945-E]. G [A. L. Raul 2004]
• • CC Warszawa: Astur Buro, campeggio in Bitwy Warszawskiej 1920 15, prossimo e ben collegato al centro. [GPS 52.21481-N 20.96577-E]. G [B. Ferrara 2010]
•
• • PS Augustow: Lungo la N19 circa 35 km a S di Suwalki verso Bialystok. Pernottamento possibile nelle aree attrezzate lungo la N663 per Sejny. [Plein Air 307:43]
• • PS Augustow: Lungo la N19 circa 35 km a S di Suwalki verso Bialystok. Pernottamento possibile nell'area turistica Pol Pled sul lago Sajno con spiaggia attrezzata e noleggio canoe. [G. Gavazzi 2000]
• • HC Bialystok: Lungo la E67 circa 50 Km ad E di Lomza Possibile pernottamento nel parcheggio dell'Hotel Turkus in Aleja Jana Pawla II. [GPS 53.14567-N 23.12030-E]. G [D. Stillitano 2008]
• • AA Elk: Sulla N16 circa 45 km ad O di Augustow verso Olsztyn. Possibile pernottamento nel parcheggio privato a pagamento, segnalato in riva al lago. Grandi piazzole con acqua, scarichi. [A. Verardi 2000]
• • AA Elk: Sulla N16 circa 45 km ad O di Augustow verso Olsztyn. Presso l'Agroturystyka Farma Mazurska in Szarejki 14, a pagamento, con 220v, docce, acqua, wc e la padrona che parla italiano. [GPS 53.77881-N 22.28931-E]. G [C. Caliaro 2009]
• • PS Gizycko: Lungo la N644 circa 120 km a N di Lomza via Kolno, Pisz, Orzysz. Parcheggio libero, illuminato e tranquillo in centro città. [A. Francato 2000]
• • PS Nowinka: Lungo la N8 circa 15 km a N di Augustow verso il confine Lituano. Possibile pernottamento presso il parcheggio della chiesa di campagna e N dell'abitato. [GPS 53.95944-N 22.95472-E]. G [G. Battistella 2009]
• • AA Suwalki: Lungo la N8 circa 35 km a N di Augustow verso il confine Lituano. Possibile pernottamento presso l'area sosta per camion Zajazd Cowboy, in Ul. Wojska Polskiego 77, prima dell'abitato. Custodita, con ufficio cambio e ristorante aperto 24h. [GPS 54.05290-N 22.93742-E]. G [G. Bertaglia 2008]
• • PS Suwalki: Lungo la N8 circa 35 km a N di Augustow verso il confine Lituano. Possibile pernottamento presso l'area sosta per camion Tir Port, oltre l'abitato verso il confine. [GPS 54.15789-N 22.97652-E]. G [G. Bertaglia 2008]
• • PS Sztynort: Da Gizycko prendere la N644 per Węgorzewo, poi la N607, dopo alcuni km incrocio per Sztynort. Possibilità di sosta libera sul lago dalla parte opposta di Gizycko. [Plein Air 307:57]
• • PS Wiartel: Da Mragowo sulla N602 poi la N610 per Ruciane Nida, Pisz di qui per Wiartel. Pernottamento possibile lungo il lago Jezioro Nidzkie in direzione di Turosl. [Plein Air 307:43]

<ul style="list-style-type: none"> • • PS Wigry: Da Suwalki verso E per circa 12 km, si raggiunge Wigierskj Park Narodni. Possibile pernottamento nell'area presso la direzione del parco nazionale in localita Krzywe. [A. Ciocca 2005]
<ul style="list-style-type: none"> • _____
<ul style="list-style-type: none"> • • Swietokrzyskie
<ul style="list-style-type: none"> • • PS Chmiel: Da Sanok, sulla N28 circa 50 km a SE di Krosno, viabilita locale verso SE per circa 80 km. Nel parco nazionale Bieszczadzki Narodowy. Possibile pernottamento nel parcheggio della chiesa in legno. [GPS 49.22386-N 22.60471-E]. G [Yves 2005]
<ul style="list-style-type: none"> • • PS Sandomierz: Lungo la N723 circa 15 km a NE di Tarnobrzeg. Possibile pernottamento nel parcheggio all'entrata dell'abitato nella parte alta del paese. [Yves 2005]
<ul style="list-style-type: none"> • • CC Sandomierz: Lungo la N723 circa 15 km a NE di Tarnobrzeg. Camping Browarny, ordinato e confortevole con copertura wireless gratuita per tutti gli ospiti. [GPS 50.68010-N 21.75502-E]. G [Fabrizio 2009]
<ul style="list-style-type: none"> • _____
<ul style="list-style-type: none"> • • Szczecinskie
<ul style="list-style-type: none"> • • PS Cerkwica: Lungo la N103 circa 60 km a SO di Kolobrzeg verso Kamien Pomorski. Possibile pernottamento tra la chiesa e lo stadio. Gradevole e tranquillo. [GPS 54.00919-N 15.11235-E]. G [www.campingcar-infos.com 2005]
<ul style="list-style-type: none"> • • PS Czarktovo: Area di ristoro sulla strada per Szczecin(Stettino). [Plein Air 286:64]
<ul style="list-style-type: none"> • • CS Kolbaskowo: Lungo la N117/E28 circa 10 km a SO di Szczecin, al confine con la Germania. Colonnina Sanitary Station presso la Grenzenubergang Kolbaskowo. [www.camping-cars-caravans.de 2001]
<ul style="list-style-type: none"> • • PS Miedzyzdroje: Lungo la N3 circa 20 km a E di Swinoujscie verso Galienow, Szczecin. Possibile pernottamento in uno dei numerosi parcheggi periferici. [Plein Air 369:75]
<ul style="list-style-type: none"> • • PS Nowogard: Lungo la N6/E28 circa 55 km a NE di Szczecin verso Gdansk. Parcheggio a pagamento nell'abitato. Asfaltato, illuminato, molto rumoroso. [Plein Air 369:75]
<ul style="list-style-type: none"> • • PS Szczecin: Parcheggio in piazza Solidarnosc. [Folletto 1992]
<ul style="list-style-type: none"> • • PS Wolin: Lungo la N3 circa 35 km a SE di Swinoujscie verso Galienow, Szczecin. Possibile pernottamento presso il grande parcheggio lungo il fiume. [GPS 53.84411-N 14.61642-E]. G [Plein Air 369:75]
<ul style="list-style-type: none"> • _____
<ul style="list-style-type: none"> • • Tarnowskie
<ul style="list-style-type: none"> • • PS Szczucin: Sulla N73 da Tarnow a Kielce. Grande spiazzo sterrato su un lato del ponte sulla Wisla(Vistola). [GPS 50.32410-N 21.07562-E]. G [Folletto 1992]
<ul style="list-style-type: none"> • _____
<ul style="list-style-type: none"> • • Torunskie
<ul style="list-style-type: none"> • • PS Torun: Pernottamento in parcheggio custodito nel centro della citta davanti la chiesa in prossimita della piazza del mercato. [GPS 53.01342-N 18.61324-E]. G [G. Gavazzi 2000]
<ul style="list-style-type: none"> • • PS Torun: Possibile sosta presso il parcheggio custodito in Bulwar Fildelfijski, sotto il ponte sulla Vistola. [GPS 53.00724-N 18.59931-E]. G [P. Borciani 2009]
<ul style="list-style-type: none"> • _____
<ul style="list-style-type: none"> • • PS Radkow: Lungo la N387 circa 30 km a N del confine di Kudova Zdroj e Nachod(CZ). Possibile pernottamento nell'ampio parcheggio della diga di

sbarramento del lago artificiale di Zalew. [Plein Air 369:78]
<ul style="list-style-type: none"> • • PS Swiebodzice: Lungo la N381 circa 5 km a N si Walbrzyck, circa 65 km a SO di Wroclaw. Possibile pernottamento presso il parcheggio del castello di Ksiaz. Visita del parco attraversato dalla gola Pelecznika lunga 4 km e profonda 100 m. [GPS 50.84305-N 16.29495-E].  [D. Grassi 1998]
• _____
• • Wielkopolskie
<ul style="list-style-type: none"> • • PS Slonsk: Lungo la N133 circa 15 km a SE di Kostrzyn al confine con la Germania. Possibile pernottamento presso l'ingresso del parco naturale. [Plein Air 369:69]
• _____
• • Wroclawskie
<ul style="list-style-type: none"> • • PS Wroclaw: Pernottamento in parcheggio custodito nel centro della citta davanti l'arsenale, sul ring. [G. Gavazzi 2000]
• _____
• • Zielonogorskie
<ul style="list-style-type: none"> • • PS Drzonkow: Lungo la N282 circa 15 km ad E di Zielona Gora via Str. Kisielin. Possibile pernottamento presso l'area riservata a pagamento per camper e caravan. [Plein Air 369:66]