




















































|  |
|--|
| <ul style="list-style-type: none"> <li>• <b>AA Berger Compascuum:</b> Circa 10 km ad E di Emmen, presso il confine tedesco. Parcheggio a pagamento del Parc National Veenpark. Possibilita di attacco elettrico e bagni pubblici. [GPS 52.75510-N 7.02551-E].  [L. M. V. 2002]</li> </ul>                 |
| <ul style="list-style-type: none"> <li>• <b>PS Emmen:</b> Lungo la N34 circa 60 km a SE di Groningen. Parcheggio nei pressi dell'Hotel Giraf in Van Schaikweg 55. [GPS 52.77936-N 6.90315-E].  [L. M. V. 2002]</li> </ul>   |
| <ul style="list-style-type: none"> <li>• Flevoland</li> </ul>  |
| <ul style="list-style-type: none"> <li>• <b>PS Lelystad:</b> Lungo la N302 circa 80 km a N di Utrech, sul Markermeer. Possibile pernottamento nel parcheggio sotto la Markerwaard Dijk. Erbosio, sul mare, tranquillo e gratuito. [GPS 52.52796-N 5.42570-E].  [Annalisa Alessio 2003]</li> </ul>       |
| <ul style="list-style-type: none"> <li>• <b>AA Urk:</b> Lungo la N352 circa 30 km a N di Lelystad. Possibile pernottamento nella parte riservata del parcheggio del porto con allaccio elettrico e servizi. [GPS 52.66027-N 5.59916-E].  [D. Stillitano 2010]</li> </ul>                                  |
| <ul style="list-style-type: none"> <li>• Friesland</li> </ul>  |
| <ul style="list-style-type: none"> <li>• <b>PS Breezanddijk:</b> Quasi al centro dell'Afsluitdijk, tra il IJsselmeer e l'oceano. Possibile pernottamento nel parcheggio dell'area di sosta al centro della diga. Possibile vento teso e forte. [GPS 53.02268-N 5.21244-E].  [C. Mare 2007]</li> </ul> |
| <ul style="list-style-type: none"> <li>• <b>PS Hoogebeintum:</b> Viabilita locale circa 10 km ad O di Dokkum, a NE di Leewarden. Presso il parcheggio del centro visitatori. [GPS 53.33678-N 5.85037-E].  [L. M. V. 2002]</li> </ul>  |
| <ul style="list-style-type: none"> <li>• <b>PS Hoogebeintum:</b> Viabilita locale circa 10 km ad O di Dokkum, a NE di Leewarden. Possibile pernottamento presso il parcheggio di accesso alla chiesa monumentale. [GPS 53.33361-N 5.85416-E].  [S. Branca 2010]</li> </ul>                              |
| <ul style="list-style-type: none"> <li>• <b>PS Kornwerderzand:</b> Lungo la A7 prima area all'inizio orientale dall'Afsluitdijk. Parcheggio camper lungo l'autostrada all'inizio della diga. [GPS 53.07436-N 5.34307-E].  [L. M. V. 2002]</li> </ul>  |
| <ul style="list-style-type: none"> <li>• <b>AA Lemmer:</b> Lungo la A6 circa 50 km a S di Leewarden. Area privata a pagamento, Wassersportzentrum Tacozijsl, presso il porto turistico . [GPS 52.85105-N 5.68187-E].  [D. Stillitano 2010]</li> </ul>   |
| <ul style="list-style-type: none"> <li>• <b>PS Makkum:</b> Qualche km a S di Zurich, all'inizio E dell'Aufsluitdijk, sulle sponde del IJsselmeer. Possibile pernottamento nel parcheggio dei tir. [A. Vivenza 2002]</li> </ul>   |
| <ul style="list-style-type: none"> <li>• <b>PS Makkum:</b> Qualche km a S di Zurich, all'inizio E dell'Aufsluitdijk, sulle sponde del IJsselmeer. Periferico parcheggio degli impianti sportivi. [GPS 53.05680-N</li> </ul>  |

|  |
|--|
| 5.41075-E]. <a href="#">G</a> [Riccardo 2008]  |
| <ul style="list-style-type: none"> <li>• <b>PS Makkum:</b> Qualche km a S di Zurich, all'inizio E dell'Aufsluitdijk, sulle sponde del Ijsselmeer. Possibile pernottamento presso il ventoso parcheggio in riva ll'oceano appena sotto la diga. [GPS 53.07540-N 5.33722-E]. <a href="#">G</a> [F. Vitali 2009]</li> </ul>                               |
| <hr/> <ul style="list-style-type: none"> <li>• Gelderland</li> </ul>   |
| <ul style="list-style-type: none"> <li>• <b>CS Aalten:</b> Da Arnhem la A12 e poi la A15 verso SE fino a Varsseveld, poi viabilita locale per 10 km verso E. Parcheggio P1 De Ahof in Polstraat 9 con servizi per lo scarico. [GPS 51.92612-N 6.58597-E]. <a href="#">G</a> [L. M. V. 2002]</li> </ul>   |
| <ul style="list-style-type: none"> <li>• <b>PS Aalten:</b> Da Arnhem la A12 e poi la A15 verso SE fino a Varsseveld, poi viabilita locale per 10 km verso E. Parcheggio P3 del complesso sportivo, in Haartesweg 57. [GPS 51.92540-N 6.59771-E]. <a href="#">G</a> [L. M. V. 2002]</li> </ul>  |
| <ul style="list-style-type: none"> <li>• <b>PS Aalten:</b> Da Arnhem la A12 e poi la A15 verso SE fino a Varsseveld, poi viabilita locale per 10 km verso E. Parcheggio P4 dello stadio di calcio, in Bochtsestraatweg 67. [GPS 51.91263-N 6.58343-E]. <a href="#">G</a> [L. M. V. 2002]</li> </ul>  |
| <ul style="list-style-type: none"> <li>• <b>PS Almen:</b> Da Deventer la N48 verso S per 15 km fino a Zutphen poi verso E per 10 km. Parcheggio a pagamento nei pressi del fiume Berkal e il Twentekanal in Scheggertdijk 10. [GPS 52.16708-N 6.29622-E]. <a href="#">G</a> [L. M. V. 2002]</li> </ul>   |
| <ul style="list-style-type: none"> <li>• <b>PS Bredevoort:</b> Da Arnhem la A12 e poi la A15 verso SE fino a Varsseveld, poi viabilita locale per 10 km verso E, ad Aalten seguire indicazioni locali. Parcheggio P1 in Bolwerkweg con una decina di posti per piccoli mezzi. [GPS 51.94461-N 6.61457-E]. <a href="#">G</a> [L. M. V. 2002]</li> </ul> |
| <ul style="list-style-type: none"> <li>• <b>PS Bredevoort:</b> Da Arnhem la A12 e poi la A15 verso SE fino a Varsseveld, poi viabilita locale per 10 km verso E, ad Aalten seguire indicazioni locali. Parcheggio P2 Kruittorenstraat 10b. [GPS 51.94562-N 6.62044-E]. <a href="#">G</a> [www.campervrienden.nl 2001]</li> </ul>                       |
| <ul style="list-style-type: none"> <li>• <b>PS Bredevoort:</b> Da Arnhem la A12 e poi la A15 verso SE fino a Varsseveld, poi viabilita locale per 10 km verso E, ad Aalten seguire indicazioni locali. Parcheggio del complesso sportivo t'Broock. [L. M. V. 2002]</li> </ul>  |
| <ul style="list-style-type: none"> <li>• <b>PS Dinxperlo:</b> Lungo la N317 circa 45 km a SE di Arnhem, al confine con la D. Pernottamento autorizzato nel parcheggio P1 prossimo agli impianti sportivi in Europastraat 2. [GPS 51.86378-N 6.49848-E]. <a href="#">G</a> [www.campervrienden.nl 2001]</li> </ul>                                      |
| <ul style="list-style-type: none"> <li>• <b>PS Dinxperlo:</b> Lungo la N317 circa 45 km a SE di Arnhem, al confine con la D. Pernottamento autorizzato nel parcheggio P2 in Heurnseweg con dieci posti. [www.campingcar-infos.com 2005]</li> </ul>   |
| <ul style="list-style-type: none"> <li>• <b>PS Dinxperlo:</b> Lungo la N317 circa 45 km a SE di Arnhem, al confine con la D. Pernottamento autorizzato nel parcheggio P3 in Aaltenseweg con dieci posti.</li> </ul>  |








|  |
|--|
| [GPS 51.86879-N 6.50243-E]. <a href="#">G</a> [L. M. V. 2002]  |
| <ul style="list-style-type: none"> <li>• <b>PS Elburg:</b> lungo la N309 circa 10 km ad O della uscita 16 della A28 circa 20 km a SO di Zwolle. Possibile pernottamento nel parcheggio prossimo agli impianti sportivi dell'imperdibile, delizioso paesino. [GPS 52.44713-N 5.83727-E].<a href="#">G</a> [Enzo Valentina 2002]</li> </ul>            |
| <ul style="list-style-type: none"> <li>• <b>PS Elburg:</b> lungo la N309 circa 10 km ad O della uscita 16 della A28 circa 20 km a SO di Zwolle. Comodo parcheggio del porto turistico prossimo al centro dell'imperdibile, delizioso paesino. [GPS 52.45122-N 5.82901-E].<a href="#">G</a> [Enzo Valentina 2002]</li> </ul>                          |
| <ul style="list-style-type: none"> <li>• <b>PS Lichtenvoorde:</b> Lungo la A15 circa 55 km ad E di Arnhem verso Enschede. Presso le piscine Meekenesch in Kerkhoflaan 5. [GPS 51.99171-N 6.56575-E].<a href="#">G</a> [L. M. V. 2002]</li> </ul>   |
| <ul style="list-style-type: none"> <li>• • <b>PS Millingen aan de Rijn:</b> Circa 20 km a SE di Arnhem verso Kleve(D). Parcheggio sterrato di fianco al parcheggio dei bus turistici. Seguire indicazioni per Gelderse Poort, in Ons Genoegenpad, gratuito, max 72h. [GPS 51.86485-N 6.05400-E].<a href="#">G</a> [Annalisa Alessio 2003]</li> </ul> |
| <ul style="list-style-type: none"> <li>• • <b>PS Oosterbeek:</b> Lungo la N225 circa 5 km ad O di Arnhem sulla riva settentrionale del Nederrijn. Possibile pernottamento nella piazzetta dell'ente per il turismo(VVV). [GPS 51.98793-N 5.84205-E].<a href="#">G</a> [M. Perego 1999]</li> </ul>  |
| <ul style="list-style-type: none"> <li>• • <b>AA Twello:</b> Lungo la N344 circa 5 km ad O di Deventer verso Apeldoorn. Possibile pernottamento nel parcheggio autorizzato Duistervoordsweg. [GPS 52.23459-N 6.09793-E].<a href="#">G</a> [Lucia 2009]</li> </ul>  |
| <ul style="list-style-type: none"> <li>• • <b>AA Zutphen:</b> Lungo la N314 circa 15 km a S di Devnter. Alcuni posti riservati nel parcheggio sito in Houtwal con magnifica vista sul centro. [GPS 52.13605-N 6.20021-E].<a href="#">G</a> [F. Vitali 2009]</li> </ul>   |
| •  |
| • • Groningen  |
| <ul style="list-style-type: none"> <li>• • <b>PS Lauwersoog:</b> Lungo la N361 circa 20 km da Dokkum verso Groningen. Presso il porto non ci sono indicazioni che vietino la sosta. [GPS 53.41000-N 6.19532-E].<a href="#">G</a> [L. M. V. 2002]</li> </ul>  |
| <ul style="list-style-type: none"> <li>• • <b>PS Nieuweschans:</b> Sulla A7 circa 40 km a E di Groningen al confine con la D. Parcheggio del Kurort Fontana, palazzo delle terme. [GPS 53.17797-N 7.20354-E].<a href="#">G</a> [L. M. V. 2002]</li> </ul>  |
| <ul style="list-style-type: none"> <li>• • <b>CS Oude Pekela:</b> Lungo la N367 circa 10 km a S di Winschoten, circa 30 km ad E di Groningen via A7. Presso il rivenditore Westerling Caravan. [GPS 53.10126-N 6.99109-E].<a href="#">G</a> [L. M. V. 2002]</li> </ul>   |
| <ul style="list-style-type: none"> <li>• • <b>PS Stadskanaal:</b> Da Groningen la A7 fino a Zuidbroek, poi la N33 verso S fino a Veendam, poi la N366 verso S per 15 km. Comodo e alberato parcheggio Pagedal in Hoveniersweg 1. [GPS 52.99370-N 6.97856-E].<a href="#">G</a> [www.campervrienden.nl 2001]</li> </ul>                                |
| <ul style="list-style-type: none"> <li>• • <b>PS Velsen:</b> Circa 10 km a NO di Haarlem. Immenso parcheggio, in Heerenduinweg, fuori dell'abitato vicino al lago e alle dune della spiaggia. [GPS 52.44866-N 4.57233-E].<a href="#">G</a> [www.camperpunct.nl 2008]</li> </ul>  |
| <ul style="list-style-type: none"> <li>• • <b>AA Zoutkamp:</b> Lungo la N388 circa 30 km a NO di Groningen. Parcheggio a pagamento del porticciolo turistico. [GPS 53.34080-N 6.29416-E].<a href="#">G</a> [www.googleearth.it 2009]</li> </ul>  |

|   |
|---|
| <ul style="list-style-type: none"> <li>• • <b>PS Zuidbroek:</b> Sulla A7 circa 15 km a E di Groningen. Parcheggio a pagamento del centro culturale. [GPS 53.16223-N 6.86288-E].  [www.campervrienden.nl 2001]</li> </ul>   |
| <hr/> <ul style="list-style-type: none"> <li>• • <b>Limburg</b></li> </ul>  |
| <ul style="list-style-type: none"> <li>• • <b>CS Gennepe:</b> Lungo la N271 circa 25 km a SE di Nijmegen verso Venlo. Scarichi presso la Routiers Gennepe nell'area di servizio autostradale. [GPS 51.67604-N 6.03147-E].  [www.camping-cars-caravans.de 2001]</li> </ul>  |
| <ul style="list-style-type: none"> <li>• • <b>CS Gronsveld:</b> Lungo la A2 circa 5 km a S di Maastricht. Presso il parcheggio del concessionario Kampeer Centrum, in Veilingweg 13. [GPS 50.80560-N 5.72245-E].  [L. M. V. 2002]</li> </ul>   |
| <ul style="list-style-type: none"> <li>• • <b>PS Maastricht:</b> Possibile pernottamento nella zona sportiva, presso la piscina. [GPS 50.85558-N 5.65264-E].  [S. Chiminello 2005]</li> </ul>  |
| <ul style="list-style-type: none"> <li>• • <b>AA Thorn:</b> Lungo la A2 circa 35 km a SO di Venlo. Possibile pernottamento nei posti riservati nel parcheggio alla periferia dell'abitato in Waterstraat. [GPS 51.15639-N 5.84472-E].  [F. Vitali 2009]</li> </ul>   |
| <ul style="list-style-type: none"> <li>• • <b>PS Vaals:</b> Circa 5 km ad O di Aachen(DEU). Possibile pernottamento nel parcheggio del parco Drielandenpunt. [GPS 50.76074-N 6.01529-E].  [Cinzia 2008]</li> </ul>   |
| <ul style="list-style-type: none"> <li>• • <b>CS Venlo:</b> Lungo la A67 circa 60 km ad E di Eindhoven verso Duisburg(DEU). Scarichi presso l'area autostradale Routiers Venlo. [GPS 51.38640-N 6.21420-E].  [www.camping-cars-caravans.de 2001]</li> </ul>   |
| <hr/> <ul style="list-style-type: none"> <li>• • <b>Noordbrabant</b></li> </ul>   |
| <ul style="list-style-type: none"> <li>• • <b>AA Bergen op Zoom:</b> Lungo la A58 circa 35 km ad O di Breda. Area municipale a tassometro in Boulevard Noord, direttamente sul mare. [GPS 51.48721-N 4.27701-E].  [www.bergenopzoom.nl 2011]</li> </ul>  |
| <ul style="list-style-type: none"> <li>• • <b>AA Etten Leur:</b> Lungo la A58 circa 10 km ad O di Breda. Area municipale a tassometro in Westerpolderpad 6, presso il porticciolo tutistico. [GPS 51.59571-N 4.65511-E].  [D. Stillitano 2010]</li> </ul>  |
| <ul style="list-style-type: none"> <li>• • <b>PS Geertruidenberg:</b> Circa 2 km a NO dell'uscita di Raamsdonksveer dalla A27 circa 20 km a N di Breda verso Utrecht. Parcheggio gratuito presso il porto turistico. Stupenda cittadina fortificata. [GPS 51.70293-N 4.86363-E].  [S. Branca 2010]</li> </ul>                              |
| <ul style="list-style-type: none"> <li>• • <b>PS Heusden:</b> Da Tilburg la A261 verso N per 15 km poi la N59 verso Eper per circa 10 km, poi verso N per 10 km. Sulle rive del Bergse Maas. Presso il piccolo parcheggio Ravelijn nei pressi del Wijksepoort. Stupenda cittadina. [GPS 51.73462-N 5.13421-E].  [L. M. V. 2002]</li> </ul> |
| <ul style="list-style-type: none"> <li>• • <b>PS Moerdijk:</b> Lungo la A16 circa 20 km a S di Dordrecht sull'estuario del Waal. Presso il parcheggio del borgo fortificato Willemstad ad O del centro. Sosta consentita massima di 72h. [GPS 51.69629-N 4.44050-E].  [L. M. V. 2002]</li> </ul>   |
| <ul style="list-style-type: none"> <li>• • <b>PS Raamsdonkveer:</b> Lungo la A27 circa 15 km a N di Breda verso Utrecht. Piccolo parcheggio con due posti riservati nella zona sportiva. [GPS 51.68897-N 4.87612-E].  [L. M. V. 2002]</li> </ul>   |
| <ul style="list-style-type: none"> <li>• • <b>PS Wijk aan Zee:</b> Circa 25 km a NO di Zaanstad. Possibile pernottamento nel parcheggio alla foce del fiume, al termine di Reyndersweg. [GPS 52.46895-N 4.57341-E].  [www.camperpunct.nl 2008]</li> </ul>  |
| <ul style="list-style-type: none"> <li>• • <b>PS Wijk en Aalburg:</b> Da Tilburg la A261 verso N per 15 km poi la N59 verso Eper 10 km poi verso N per 15 km. Sulle rive del Bergse Maas. Presso il parcheggio dei campi sportivi a 500m dal mulino. [GPS 51.75293-N 5.13558-E]. </li> </ul>   |










|  |
|--|
| [www.campervrienden.nl 2001]   |
| <ul style="list-style-type: none"> <li>• <b>PS Woudrichem:</b> Alla confluenza dell'Afgedamde Maas nel Waal sulla riva opposta a Gorinchem lungo la A27. Piccolo e appartato parcheggio presso il porto dei traghetti, sull'isola fortificata, con vista sul mulino. [GPS 51.81738-N 5.00687-E].  [www.campervrienden.nl 2001]</li> </ul> |
| <hr/>  |
| <ul style="list-style-type: none"> <li>• <b>Noordholland</b></li> </ul>  |
| <ul style="list-style-type: none"> <li>• <b>PS Alkm aar:</b> Lungo la A9 circa 40 km a NO di Amsterdam. Possibile sosta notturna lungo il fiume a 200m dal centro. A pagamento di giorno, gratuito la notte. Verificare eventuali restrizioni stagionali. [GPS 52.63303-N 4.75426-E].  [M. Chini 2005]</li> </ul>                         |
| <ul style="list-style-type: none"> <li>• <b>PS Alkm aar:</b> Lungo la A9 circa 40 km a NO di Amsterdam. Possibile sosta notturna nel parcheggio privo di divieti prospiciente il complesso sportivo. [GPS 52.62227-N 4.73284-E].  [S. Toselli 2008]</li> </ul>  |
| <ul style="list-style-type: none"> <li>• <b>PS Alkm aar:</b> Lungo la A9 circa 40 km a NO di Amsterdam. Possibile sosta notturna, tollerata, nel parcheggio privo di divieti prospiciente il canale in Robonsbosweg. [GPS 52.63972-N 4.72222-E].  [www.taccuinodibordo.altervista.org 2009]</li> </ul>                                      |
| <ul style="list-style-type: none"> <li>• <b>CC Amsterdam:</b> Camping Zeeburg in Zuider Ijdijk 20. Troppo animato. [GPS 52.36521-N 4.95848-E].  [C. Mare 2007]</li> </ul>   |
| <ul style="list-style-type: none"> <li>• <b>CC Amsterdam:</b> Camping Vliegenbos in W. H. Vliegenbos. [GPS 52.38917-N 4.92584-E].  [C. Mare 2007]</li> </ul>  |
| <ul style="list-style-type: none"> <li>• <b>CC Amsterdam:</b> Camping Gaasper in Loosdrechtdreef. [GPS 52.31261-N 4.98940-E].  [R. Marletta 2008]</li> </ul>  |
| <ul style="list-style-type: none"> <li>• <b>PS Broek in Waterland:</b> Circa 11 km a N di Amsterdam. Possibile pernottamento nel parcheggio dell'unica piazza del paese. Tranquillo. Collegamento bus con il centro di Amsterdam. [GPS 52.43544-N 4.99694-E].  [S. Chiminello 2005]</li> </ul>  |
| <ul style="list-style-type: none"> <li>• <b>CS De Cocksdorp:</b> Sulla costa N dell'isola di Texel. Scarichi presso il Ferienpark de Krimm in Rijkstraatweg 54. [GPS 53.15398-N 4.84930-E].  [www.camping-cars-caravans.de 2001]</li> </ul>   |
| <ul style="list-style-type: none"> <li>• <b>AA Den Helder:</b> Al termine della N9 circa 50 km a N di Alkm aar. Parcheggio del centro ricreativo e delle piscine De Schots in Het Nieuwland 2. Posto per 5 mezzi. [GPS 51.94895-N 5.75432-E].  [R. Marletta 2008]</li> </ul>  |
| <ul style="list-style-type: none"> <li>• <b>AA Den Oever:</b> Lungo la A7 all'inizio meridionale della Afsluitdijk. Parcheggio per camper sotto la diga con carico e scarico a pozzetto a pagamento. [GPS 52.93392-N 5.03985-E].  [S. Branca 2010]</li> </ul>   |
| <ul style="list-style-type: none"> <li>• <b>PS Edam:</b> Sulla N247 circa 20 km a N di Amsterdam. Numerosi parcheggi diurni appena fuori del centro storico, ben segnalati. [GPS 52.51266-N 5.06006-E].  [M. Ferrante 1997]</li> </ul>  |
| <ul style="list-style-type: none"> <li>• <b>PS Enkhuizen:</b> Lungo la N302, circa 50 km a NE di Amsterdam via Volendam, Hoorn. Parcheggio diurno a pagamento della stazione. [GPS 52.69950-N 5.28424-E].  [M. Ferrante 1997]</li> </ul>  |
| <ul style="list-style-type: none"> <li>• <b>PS Enkhuizen:</b> Lungo la N302, circa 50 km a NE di Amsterdam via Volendam, Hoorn. Parcheggio diurno a pagamento e gratuito la notte, di fronte al Zuiderzee Museum. [S. Toselli 2008]</li> </ul>   |
| <ul style="list-style-type: none"> <li>• <b>AA Enkhuizen:</b> Lungo la N302, circa 50 km a NE di Amsterdam via Volendam, Hoorn. Area riservata di fronte al campeggio, in Kooizandweg, a pagamento. [GPS 52.71222-N 5.28972-E].  [F. Vitali 2009]</li> </ul>  |
| <ul style="list-style-type: none"> <li>• <b>PS Havenbuurt:</b> Circa 15 km a NE di Amsterdam, sull'isola di Marken, nello IJsselmeer. Possibile pernottamento nel parcheggio custodito all'ingresso della cittadina. Consentita ufficialmente la sosta notturna ai camper. [GPS 52.45594-N 5.10452-E].  [M. Zanchetta</li> </ul>        |







|  |
|--|
| 2007]  |
| <ul style="list-style-type: none"> <li>• <b>AA Hoorn:</b> Lungo la A7 circa 30 km a NE di Amsterdam. Presso il parcheggio a pagamento con servizi, Hoornse Hoop alla periferia S, in Visserseiland 221, in riva al IJsselmeer. [GPS 52.63418-N 5.05645-E].  [F. Vitali 2009]</li> </ul>   |
| <ul style="list-style-type: none"> <li>• <b>AA Hoorn:</b> Lungo la A7 circa 30 km a NE di Amsterdam. La polizia suggerisce l'area riservata ai bus e camper dell'ampio parcheggio Transferium dietro la stazione, via Dedemstraat, gratuito la notte. [GPS 52.64651-N 5.05442-E].  [F. Vitali 2009]</li> </ul>                                  |
| <ul style="list-style-type: none"> <li>• <b>PS Huizen:</b> Lungo la A1 circa 25 km ad E di Amsterdam. Parcheggio della zona portuale ed industriale in IJsselmeerstraat. [GPS 52.30815-N 5.23990-E].  [Riccardo 2008]</li> </ul>  |
| <ul style="list-style-type: none"> <li>• <b>CC Landsmeer:</b> Circa 10 km a N di Amsterdam. Camping Het Rietveen, in Noordheinde 130, collegamento diretto con la stazione centrale di Amsterdam. [GPS 52.43611-N 4.91246-E].  [www.campinghetrietveen.nl 2007]</li> </ul>  |
| <ul style="list-style-type: none"> <li>• <b>PS Marken:</b> Circa 20 km a NE di Amsterdam. Parcheggio diurno a pagamento all'accesso all'abitato. [GPS 52.45666-N 5.10500-E].  [S. Branca 2010]</li> </ul>   |
| <ul style="list-style-type: none"> <li>• <b>AA Medemblik:</b> Posti riservati a pagamento presso il parcheggio in Pekelharinghaven 50, al porto. [GPS 52.77139-N 5.11333-E].  [F. Vitali 2009]</li> </ul>   |
| <ul style="list-style-type: none"> <li>• <b>PS Monnickendam:</b> Dalla N247 circa 15 km a NE di Amsterdam. Pernottamento tollerato nel minuscolo parcheggio della piazza davanti alla chiesa. [GPS 52.45673-N 5.03151-E].  [M. Chini 2005]</li> </ul>   |
| <ul style="list-style-type: none"> <li>• <b>PS Monnickendam:</b> Dalla N247 circa 15 km a NE di Amsterdam. Parcheggi alberati, ordinati e capienti del parco di Hemmeland. [GPS 52.45816-N 5.04893-E].  [Riccardo 2008]</li> </ul>   |
| <ul style="list-style-type: none"> <li>• • <b>AA Naarden:</b> Lungo la A1 circa 25 km ad E di Amsterdam. Possibile pernottamento nei posti riservati a bus e camper del parcheggio in riva al canale della cittadella. [GPS 52.29126-N 5.16716-E].  [S. Branca 2010]</li> </ul>   |
| <ul style="list-style-type: none"> <li>• <b>PS Otterlo:</b> Lungo la N304 circa 15 km a NE di Ede, al limite N del Nationaal Park De Hoge Veluwe a N di Arnhem. Possibile pernottamento nella locale area attrezzata privata presso la fattoria, con scarico e carico. [M. Danzi 2003]</li> </ul>  |
| <ul style="list-style-type: none"> <li>• <b>AA Schagen:</b> Lungo la N245 circa 20 km a N di Alkmaar. Area municipale, con scarico e carico, tra il canale e gli impianti sportivi. Nel canale e' ormeggiata l'Arca di Noe'. [GPS 52.79470-N 4.78761-E].  [D. Stillitano 2010]</li> </ul>   |
| <ul style="list-style-type: none"> <li>• <b>AA Volendam:</b> Sulla N247 circa 20 km a N di Amsterdam. Possibile pernottamento presso il Marina Park de Pieterman, a pagamento, recintato, sorvegliato con tutti i servizi. Bella vista sul Gouwzee e sul mulino. Bus 110 per Amsterdam. [GPS 52.49086-N 5.06328-E].  [A. Sanna 2010]</li> </ul> |
| <ul style="list-style-type: none"> <li>• <b>PS Volendam:</b> Sulla N247 circa 20 km a N di Amsterdam. Possibile pernottamento nel centrale parcheggio dei bus turistici a fianco della caserma della polizia. [GPS 52.49922-N 5.07887-E].  [L. Della Vecchia 2010]</li> </ul>   |
| <ul style="list-style-type: none"> <li>• <b>PS Zaandam:</b> Lungo la N203 circa 10 km da Amsterdam verso Zaanstad. Possibile sosta in piazzetta tranquilla di fronte al bar. Possibile raggiungere Amsterdam in bicicletta. [Plein Air 325:24]</li> </ul>  |
| <ul style="list-style-type: none"> <li>• <b>PS Zaanse Schans:</b> Lungo la A8, alla periferia N di Zaanstad verso Alkmaar. Parcheggio dietro il museo Zaanse. Magnifica veduta sulla parata di mulini a vento.</li> </ul>  |

|   |
|---|
| [GPS 52.47368-N 4.82174-E]. <a href="#">G</a> [F. Vitali 2009]  |
| <ul style="list-style-type: none"> <li>• <b>PS Zaanstad:</b> Lungo la A8, circa 5 km a N di Amsterdam verso Alkm aar. Parcheggio del porto turistico all'uscita della città verso Alkm aar. [GPS 52.51315-N 4.78522-E].<a href="#">G</a> [L. M. V. 2002]</li> </ul>   |
| <hr/> <ul style="list-style-type: none"> <li>• Overijssel</li> </ul>  |
| <ul style="list-style-type: none"> <li>• <b>PS Almelo:</b> Lungo la A35 circa 30 km a NO di Enschede via Hengelo. Parcheggio con ogni servizio presso il porto turistico. [GPS 52.36065-N 6.65670-E].<a href="#">G</a> [L. M. V. 2002]</li> </ul>   |
| <ul style="list-style-type: none"> <li>• <b>PS Bathmen:</b> Lungo la N344 circa 10 km ad E di Deventer verso Almelo. Parcheggio Uutvlog degli impianti sportivi in Princes Margrietstraat 14. [GPS 52.25055-N 6.29853-E].<a href="#">G</a> [www.campervrienden.nl 2001]</li> </ul>  |
| <ul style="list-style-type: none"> <li>• <b>PS Dalfsen:</b> Da Zwolle la N35 fino a Wijthmen, poi viabilità locale verso NE per 10 km. Presso il parcheggio Passantenhaven. [GPS 52.50291-N 6.25761-E].<a href="#">G</a> [www.campervrienden.nl 2001]</li> </ul>  |
| <ul style="list-style-type: none"> <li>• <b>AA Giethoorn:</b> Da Apeldoorn a Zwolle per la A50, poi 25 km a N per le N331/N334 via Hasselt, Zwartsluis. All'uscita del paese verso N, di fronte la concessionaria caravan Moncayo, superare due ponticelli poi a dx, carico, scarico, sosta e allaccio elettrico a gettone. [GPS 52.72263-N 6.08808-E].<a href="#">G</a> [S. Branca 2010]</li> </ul>                      |
| <ul style="list-style-type: none"> <li>• <b>CC Giethoorn:</b> Da Apeldoorn a Zwolle per la A50, poi 25 km a N per le N331/N334 via Hasselt, Zwartsluis. Economicissimo e ameno mini camping nella fattoria Appelo, con tutti i servizi. [GPS 52.72834-N 6.07660-E].<a href="#">G</a> [Nanonet 2009]</li> </ul>  |
| <ul style="list-style-type: none"> <li>• <b>AA Giethoorn:</b> Da Apeldoorn a Zwolle per la A50, poi 25 km a N per le N331/N334 via Hasselt, Zwartsluis. All'interno dell'abitato, di fianco al Botenshow, area a pagamento su prato, protetta da siepe, curata e pulita, con allaccio elettrico, docce a gettone, bagni, noleggio bici e barche. [GPS 52.72121-N 6.07510-E].<a href="#">G</a> [F. Vitali 2009]</li> </ul> |
| <ul style="list-style-type: none"> <li>• <b>AA Goor:</b> Lungo la N346 circa 15 km ad O di Hengelo verso Zutphen, Apeldoorn. Parcheggio con cinque posti e colonnina servizi, dietro la stazione. [GPS 52.23059-N 6.58526-E].<a href="#">G</a> [L. M. V. 2002]</li> </ul>   |
| <ul style="list-style-type: none"> <li>• <b>AA Kampen:</b> Lungo la N50 circa 20 km a NO di Zwolle. Alcuni posti riservati nel parcheggio in Burgemeester Burghuisplein. [GPS 52.55222-N 5.91361-E].<a href="#">G</a> [D. Stillitano 2010]</li> </ul>   |
| <ul style="list-style-type: none"> <li>• <b>PS Ommen:</b> Lungo la N34 circa 30 km ad E di Zwolle, sulle rive del Vecht. Parcheggio Dicht bij VVV con tutti i servizi. [GPS 52.51940-N 6.41946-E].<a href="#">G</a> [L. M. V. 2002]</li> </ul>  |

|  |
|--|
| <ul style="list-style-type: none"> <li>• <b>PS Staphorst:</b> Lungo la A32, uscita 23, circa 10 km a S di Meppel verso Zwolle. Possibile pernottamento nel parcheggio sotto la chiesa. Campanile che suona tutta la notte. [Enzo Valentina 2002]</li> </ul>  |
| <ul style="list-style-type: none"> <li>• <b>PS Wijhe:</b> Lungo la N337 circa 20 km a S di Zwolle verso Deventer, sulle rive del Ijssel. Comodo e ameno parcheggio sulle rive del fiume presso il porto turistico. [GPS 52.38646-N 6.12826-E].  [L. M. V. 2002]</li> </ul>  |
| <ul style="list-style-type: none"> <li>• <b>PS Zwolle:</b> Lungo la A28 circa 35 km a N di Apeldoorn. Possibile sosta presso il parcheggio a pagamento in Burgemeester Roelenweg. [GPS 52.51611-N 6.09034-E].  [F. Vitali 2009]</li> </ul>  |
| <hr/> <ul style="list-style-type: none"> <li>• Utrecht</li> </ul>  |
| <ul style="list-style-type: none"> <li>• <b>PS Amersfoort:</b> Lungo la A28/N237 circa 30 km ad NE di Utrecht via Zeist. Possibile pernottamento, a richiesta, nell'ampio parcheggio del ristorante De Kabouterhut Pannekoekenhuis(Panchecheria) (www.kabouterhut.nl) a meno di 100m dallo zoo. [GPS 52.15119-N 5.35189-E].  [E. Tomei 2006]</li> </ul> |
| <ul style="list-style-type: none"> <li>• <b>PS Haarzuilens:</b> Lungo la A2 circa 10 km ad O di Utrecht. Possibile pernottamento, a tassametro, nell'ampio parcheggio antistante lo scenografico castello di Den Haar. [GPS 52.11837-N 4.98398-E].  [D. Stillitano 2010]</li> </ul>   |
| <hr/> <ul style="list-style-type: none"> <li>• Zeeland</li> </ul>  |
| <ul style="list-style-type: none"> <li>• <b>AA De Romboot:</b> Lungo la N57 circa 15 km a N di Middelburg. Possibile pernottamento nel parcheggio riservato a pagamento sulle rive dell'Oosterschelde. [S. Chiminello 2005]</li> </ul>   |
| <ul style="list-style-type: none"> <li>• <b>PS Haamstede:</b> Lungo la N57 circa 30 km a N di Middelburg, sull'isola di Schouwen Duiveland. Possibile pernottamento nel parcheggio del supermercato. [Enzo Valentina 2002]</li> </ul>  |
| <ul style="list-style-type: none"> <li>• <b>PS Hulst:</b> Lungo la N290 circa 30 km a NO di Antwerpen(BEL). Parcheggio in via Havenfort 2 all'ingresso della cittadella fortificata. [GPS 51.27750-N 4.04940-E].  [www.googleearth.it 2009]</li> </ul>  |
| <ul style="list-style-type: none"> <li>• <b>PS Middelburg:</b> Lungo la A58 circa 60 km ad O di Bergem op Zoom via Goes. Possibile pernottamento presso il parcheggio bus. [GPS 51.49703-N 3.61942-E].  [R. Innocenti 2003]</li> </ul>  |
| <ul style="list-style-type: none"> <li>• <b>PS Oostburg:</b> Lungo la N58 circa 15 km a S di Breskens, imbarco per Vlissingen. Possibile pernottamento nel parcheggio alla periferia della paese. [GPS 51.478-N 3.49147-E].  [Enzo Valentina 2002]</li> </ul>   |
| <ul style="list-style-type: none"> <li>• <b>PS Zierikzee:</b> Lungo la N59 circa 60 km a SO di Rotterdam, sull'isola Schouwen</li> </ul>   |



|  |
|--|
| <p>Duiveland. Possibile pernottamento nel parcheggio segnalato e gratuito all'ingresso dell'abitato. [GPS 51.65322-N 3.91273-E].  [Annalisa Alessio 2003]</p>   |
| <ul style="list-style-type: none"> <li>• <b>PS Zierikzee:</b> Lungo la N59 circa 60 km a SO di Rotterdam, sull'isola Schouwen Duiveland. Parcheggio del porto fluviale. [GPS 51.64611-N 3.91611-E].  [S. Branca 2010]</li> </ul>  |
| <hr/> <ul style="list-style-type: none"> <li>• Zuid Holland</li> </ul>   |
| <ul style="list-style-type: none"> <li>• <b>AA Alblasserdam:</b> Lungo la A15, uscita 22, circa 15 km a SE di Rotterdam, nella zona di Kinderdijk. Parcheggio dietro il municipio, prossimo al porticciolo, con posti riservati. [GPS 51.86139-N 4.65694-E].  [L. Della Vecchia 2010]</li> </ul>  |
| <ul style="list-style-type: none"> <li>• <b>AA Alblasserdam:</b> Lungo la A15, uscita 22, circa 15 km a SE di Rotterdam, nella zona di Kinderdijk. Possibile pernottamento nel parcheggio autorizzato per camper, tranquillo, gratuito a 3 km dai mulini. Spesso affollato. [GPS 51.88583-N 4.63028-E].  [A. Sanna 2010]</li> </ul>                                 |
| <ul style="list-style-type: none"> <li>• <b>PS Bergschenhoek:</b> Lungo la A16 circa 5 km a N di Rotterdam verso Delft. Parcheggio del rivenditore Camperland nella zona industriale, posto per 3 automezzi. [GPS 51.99570-N 4.51342-E].  [L. M. V. 2002]</li> </ul>  |
| <ul style="list-style-type: none"> <li>• <b>PS Brielle:</b> Lungo la N218 circa 25 km ad O di Rotterdam via Hoogvliet, Razenburg. Possibile pernottare nel parcheggio di fronte all'Intersoncamping, nella zona mare, nel caso il cmapeggio sia già chiuso. Stupenda e caratteristica città fortificata. [GPS 51.90680-N 4.17236-E].  [E. Borghi 2001]</li> </ul> |
| <ul style="list-style-type: none"> <li>• <b>PS Delft:</b> Lungo la A13 circa 20 km a NO di Rotterdam verso Den Haag. Possibile pernottamento nel parcheggio dietro l'università (TU Delft) sotto gli alberi. [M. Perego 2002]</li> </ul>   |
| <ul style="list-style-type: none"> <li>• <b>PS Den Haag:</b> Circa 15 km a NO di Rotterdam. Spazio adatto al pernottamento vicino al castello Vredespaleis. [M. Danzi 2003]</li> </ul>   |
| <ul style="list-style-type: none"> <li>• <b>CS Domburg:</b> Circa 20 km a NO di Middelburg sull'oceano. Scarichi presso Hof Domburg in Schelpweg 7. [GPS 51.55959-N 3.48674-E].  [www.camping-cars-caravans.de 2001]</li> </ul>   |
| <ul style="list-style-type: none"> <li>• <b>PS Gorinchem:</b> Lungo la A15 circa 40 km a SE di Rotterdam verso Arnhem. Parcheggio del porto fluviale sul Waal. [GPS 51.82586-N 4.97236-E].  [L. M. V. 2002]</li> </ul>  |
| <ul style="list-style-type: none"> <li>• <b>PS Gouda:</b> Circa 15 km a NE di Rotterdam lungo la E25. Presso il parcheggio Klein America, prossimo al centro e alla polizia. Pernottamento a pagamento. Posto per 3 mezzi. Attenzione ai furti. [GPS 52.01240-N 4.71593-E].  [S. Branca 2010]</li> </ul>  |
| <ul style="list-style-type: none"> <li>• <b>PS Leiden:</b> Lungo la A4 circa 30 km a SO di Amsterdam verso Den Haag. Parcheggio a pagamento per le 24h con servizio navetta per il centro compreso nel</li> </ul>  |

|   |
|---|
| prezzo. [F. Minetti 2001]   |
| <ul style="list-style-type: none"> <li>• <b>PS Lisse:</b> Lungo la N208 circa 25 km a S di Haarlem verso Den Haag. Possibile pernottamento presso il parcheggio a pagamento del parco Keukenhof. [GPS 52.26505-N 4.54861-E].  [M. Perego 2002]</li> </ul>  |
| <ul style="list-style-type: none"> <li>• <b>PS Lisse:</b> Lungo la N208 circa 25 km a S di Haarlem verso Den Haag. Dall'ingresso del parco Kaukenhof, proseguire per circa 1 km a sx. Dopo passaggio a livello girare a dx e seguire indicazioni per P pescatori. Possibile pernottare nelle numerose piazzole, sicure e silenziose. [GPS 52.30095-N 4.47828-E].  [E. Tomei 2006]</li> </ul> |
| <ul style="list-style-type: none"> <li>• <b>AA Maasdam:</b> Lungo la N217 circa 20 km a S di Rotterdam. Possibile pernottamento presso il parcheggio privato a pagamento, attrezzato e autorizzato in riva al laghetto. [GPS 51.79806-N 4.53111-E].  [S. Toselli 2008]</li> </ul>  |
| <ul style="list-style-type: none"> <li>• <b>PS Sassenheim:</b> Lungo la A44 circa 30 km a SO di Amsterdam verso Den Haag. Possibile pernottamento accanto alla chiesa. Campane a carillon. [M. Perego 1999]</li> </ul>  |
| <ul style="list-style-type: none"> <li>• <b>PS Schiedam:</b> Sobborgo occidentale di Rotterdam. Parcheggio presso il Beneluxtunnel con 4 posti. [GPS 51.91652-N 4.39312-E].  [www.campervrienden.nl 2001]</li> </ul>   |
| <ul style="list-style-type: none"> <li>• <b>PS Vianen:</b> Lungo la A2/A27 circa 10 km a S di Utrech verso Gorinchem, Breda. Lungo la Kanaalweg. [GPS 51.98900-N 5.09625-E].  [H. Campersite 2001]</li> </ul>  |
| <ul style="list-style-type: none"> <li>• <b>CS Vrouwenpolder:</b> Circa 20 km a N di Middelburg sul Veersemeer. Scarichi presso la De Zandput in Vroondijk 9. [GPS 51.58615-N 3.60570-E].  [www.camping-cars-caravans.de 2001]</li> </ul>  |