




































<ul style="list-style-type: none"> • CS As: Lungo la E06 circa 25 km a S di Oslo verso Moss. Lungo la E06 direzione Oslo, area di servizio Shell dotata di pozzetto di scarico a pagamento. [GPS 59.66296-N 10.74643-E].  [Folletto 1996]
<ul style="list-style-type: none"> • PS Drobak: Sulla N152 circa 25 km a S di Oslo, sulle rive dell'Oslofjorden. Possibile pernottamento nel parcheggio presso il porticciolo. [GPS 59.66260-N 10.62599-E].  [M. Grobber 2008]
<ul style="list-style-type: none"> • PS Jessheim: Lungo la E06 circa 50 km a N di Oslo, direzione Hamar. Possibile pernottamento nel parcheggio della stazione. [GPS 60.14310-N 11.17676-E].  [E. Borghi 2002]
<ul style="list-style-type: none"> • CS Klofta: Lungo la E06 circa 40 km a NE di Oslo, direzione Hamar. Colonnina Sanitary Station nell'area di servizio Shell. [GPS 60.07920-N 11.15236-E].  [www.camping-cars-caravans.de 2001]
<ul style="list-style-type: none"> • PS Langset: Lungo la E06 circa 15 km a N di Edisvol. Possibile pernottamento presso l'area di riposo Orbekk. [GPS 60.42428-N 11.23798-E].  [www.googleearth.it 2009]
<hr/> <ul style="list-style-type: none"> • Aust Agder
<ul style="list-style-type: none"> • CS Amli: Da Arendal, sulla E18, la N42 verso NO per 35 km, a Svenes la N41 verso N per 25 km. Colonnina Sanitary Station all'incrocio tra la N41 e la N415. [GPS 58.74889-N 8.47722-E].  [www.camping-cars-caravans.de 2001]
<ul style="list-style-type: none"> • PS Amli: Da Arendal, sulla E18, la N42 verso NO per 35 km, a Svenes la N41 verso N per 25 km. Possibile pernottamento presso la tranquilla piazzetta dell'abitato. [Andrea Stefania 2007]
<ul style="list-style-type: none"> • CS Arendal: Lungo la E18 circa 60 km a NE di Kristiansand verso Larvik, Drammen. Colonnina Sanitary Station presso la stazione di servizio Statoil. [GPS 58.47422-N 8.74621-E].  [www.camping-cars-caravans.de 2001]
<ul style="list-style-type: none"> • AA Birkeland: Lungo la N41 circa 30 km a NE di Kristiansand. Possibile pernottamento presso l'area riservata all'ingresso dell'abitato. [S. De Caterina 2004]
<ul style="list-style-type: none"> • CS Bygland: Lungo la N39 circa 100 km a N di Kristiansand verso Haukeligrend. Colonnina Sanitary Station presso il distributore Shell. [GPS 58.83102-N 7.79479-E].  [www.camping-cars-caravans.de 2001]
<ul style="list-style-type: none"> • CS Evje: Lungo la N39 circa 65 km a N di Kristiansand verso Haukeligrend. Colonnina Sanitary Station presso il distributore Texaco. [GPS 58.58310-N 7.79739-E].  [www.camping-cars-caravans.de 2001]
<ul style="list-style-type: none"> • CS Grimstad: Lungo la E18 circa 50 km a NE di Kristiansand verso Larvik, Drammen. Colonnina Sanitary Station presso il distributore Statoil. [GPS 58.34208-















N 8.56838-E].  [www.camping-cars-caravans.de 2001]
<ul style="list-style-type: none"> • CS Grimstad: Lungo la E18 circa 50 km a NE di Kristiansand verso Larvik, Drammen. Colonnina Sanitary Station presso la stazione marina, porto turistico. [www.camping-cars-caravans.de 2001]
<ul style="list-style-type: none"> • CS Grimstad: Lungo la E18 circa 50 km a NE di Kristiansand verso Larvik, Drammen. Colonnina Sanitary Station presso la stazione di servizio Statoil. [GPS 58.34186-N 8.56868-E].  [A. Nocchiero 2009]
<ul style="list-style-type: none"> • CS Hornnes: Lungo la N9 circa 60 km a N di Kristiansand verso Haukeligrend all'incrocio con la N42. Colonnina Sanitary Station presso il distributore Esso. [GPS 58.56242-N 7.77195-E].  [www.camping-cars-caravans.de 2001]
<ul style="list-style-type: none"> • PS Hovag: Lungo la N401 circa 20 km a SE di Kristiansand. Possibile pernottamento nel piazzale sterrato alle spalle della chiesa. [GPS 58.16916-N 8.25055-E].  [S. Deprato 2008]
<ul style="list-style-type: none"> • CS Hovden: Lungo la N9 circa 30 km a S di Haukeligrend verso Kristiansand. Colonnina Sanitary Station presso l'Hovden Centrum. [GPS 59.56023-N 7.35674-E].  [www.camping-cars-caravans.de 2001]
<ul style="list-style-type: none"> • PS Hovden: Lungo la N9 circa 30 km a S di Haukeligrend verso Kristiansand. Area di riposo Steinsland lungo la statale, attrezzata con panche e tavoli. [GPS 59.50329-N 7.41223-E].  [www.camping-cars-caravans.de 2001]
<ul style="list-style-type: none"> • CS Lillesand: Lungo la E18 circa 35 km a SO di Arendal verso Kristiansand. Colonnina Sanitary Station presso il distributore Statoil. [GPS 58.24218-N 8.36381-E].  [www.camping-cars-caravans.de 2001]
<ul style="list-style-type: none"> • CS Lillesand: Lungo la E18 circa 35 km a SO di Arendal verso Kristiansand. Possibile pernottamento nel parcheggio di fronte al mare. [I. Vegetti 2009]
<ul style="list-style-type: none"> • AA Valle: Lungo la N9 circa 70 km a S di Haukeligrend verso Kristiansand. Area di riposo attrezzata con colonnina Sanitary Station e parco giochi lungo la statale. [GPS 59.17966-N 7.52924-E].  [www.camping-cars-caravans.de 2001]
<ul style="list-style-type: none"> • PS Vikersund: Lungo la N35 circa 30 km a SO di Honefoss verso Hokksund, Drammen. Sulle sponde del lago Tyrifjorden. Possibile pernottamento nel parcheggio del trampolino di salto. [M. Livi 2004]
<ul style="list-style-type: none"> • PS Vikersund: Lungo la N35 circa 30 km a SO di Honefoss verso Hokksund, Drammen. Sulle sponde del lago Tyrifjorden. Possibile pernottamento nel capiente parcheggio dello stadio di calcio e della pista di ghiaccio, defilato e silenzioso. [GPS 59.93989-N 9.96451-E].  [S. Deprato 1995]
<ul style="list-style-type: none"> • Buskerud

<ul style="list-style-type: none"> • PS Drammen: Lungo la E23, circa 40 km a SO di Oslo. Parcheggio del Spiraltoppen, nel bosco con vista panoramica sulla città. [GPS 59.75202-N 10.20127-E]. G [G. Neri 2010]
<ul style="list-style-type: none"> • CS Fla: Lungo la N7 circa 45 km a SE di Gol verso Honefoss, Oslo. Colonnina Sanitary Station presso il distributore Esso. [GPS 60.42987-N 9.46277-E]. G [www.camping-cars-caravans.de 2001]
<ul style="list-style-type: none"> • • CS Geilo: Lungo la N7 circa 210 km a NO di Oslo verso Bergen via Honefoss. Presso la stazione di servizio Statoil lungo la statale. [GPS 60.53536-N 8.21879-E]. G [www.camping-cars-caravans.de 2001]
<ul style="list-style-type: none"> • • PS Geilo: Lungo la N7 circa 210 km a NO di Oslo verso Bergen via Honefoss. Possibile pernottamento nel parcheggio in via Trekanten, con vista sulle piste da sci. [GPS 60.53223-N 8.20587-E]. G [Salvo C 2009]
<ul style="list-style-type: none"> • • CS Gol: Lungo la N7 circa 210 km a NO di Oslo verso Bergen via Honefoss. All'ingresso del paese, a sx presso il magazzino comunale, gratuito. [GPS 60.70098-N 8.99491-E]. G [C. Battan 2007]
<ul style="list-style-type: none"> • • CS Gol: Lungo la N7 circa 210 km a NO di Oslo verso Bergen via Honefoss. Presso la stazione di servizio Statoil lungo la statale. [GPS 60.70248-N 8.98418-E]. G [www.camping-cars-caravans.de 2001]
<ul style="list-style-type: none"> • • PS Noresund: Lungo la N1 circa 45 Km a NO di Oslo via Honefoss. In riva al lago, deviando di circa 1 o 2 km dalla statale, appena passato il ponte, ampio parcheggio asfaltato sulla destra. [GPS 60.18260-N 9.61846-E]. G [C. Battan 2006]
<ul style="list-style-type: none"> • • PS Uvdal: Lungo la N40 circa 100 km a N di Kongsberg. Possibile pernottamento presso il parcheggio della locale Stavkirke. [GPS 60.26527-N 8.83249-E]. G [G. Battistella 2008]
<ul style="list-style-type: none"> • • PS Veggli: Lungo la N40 circa 90 km a S di Geilo verso Larvik. Possibile pernottamento nell'area di riposo del paese. [GPS 60.04194-N 9.15639-E]. G [G. Battistella 2009]
<ul style="list-style-type: none"> • • CS Vik: Lungo la E16 circa 30 km a N di Sandvika via Hole. Colonnina Sanitary Station presso il distributore Esso. [GPS 60.08064-N 10.28398-E]. G [www.camping-cars-caravans.de 2001]
<ul style="list-style-type: none"> • _____
<ul style="list-style-type: none"> • • Finnmark
<ul style="list-style-type: none"> • • CS Alta: Lungo la E6 circa 120 km a S di Olderfjord verso Narvik. Scarico wc a cassetta e rifornimento acqua presso il distributore VAG Alta Motor Shell in Skiferveien 2. [GPS 69.95970-N 23.22894-E]. G [www.visitnorthcape.com 2003]
<ul style="list-style-type: none"> • • PS Alta: Lungo la E6 circa 120 km a S di Olderfjord verso Narvik. Possibile pernottamento negli ampi spazi del molo sul fiordo. [GPS 69.97062-N 23.23700-E]. G [A. Ganz 2007]
<ul style="list-style-type: none"> • • PS Alta: Lungo la E6 circa 120 km a S di Olderfjord verso Narvik. Possibile pernottamento negli ampi parcheggi davanti al Museo delle Incisioni Rupestri (Alta Museum). [GPS 69.94633-N 23.18669-E]. G [Gerarda Leonardo 2010]
<ul style="list-style-type: none"> • • PS Batsfjord: Al termine della N891 circa 105 km a NE di Tanabru sulla E06. Possibile pernottamento di fianco alla chiesa. [GPS 70.63570-N 29.71697-E]. G [J. P. Rossi 1996]
<ul style="list-style-type: none"> • • PS Batsfjord: Al termine della N891 circa 105 km a NE di Tanabru sulla E06. Possibile sosta sul molo peschereccio. [GPS 70.63484-N 29.72436-E]. G [Plein Air 348:64]

<ul style="list-style-type: none"> • • PS Batsfjord: Al termine della N891 circa 105 km a NE di Tanabru sulla E06. Possibile sosta nel parcheggio sulla Strandvegen. [GPS 70.63438-N 29.72237-E]. G [E. Borghi 2010]
<ul style="list-style-type: none"> • • PS Bekkarfjord: Lungo la N888 circa 35 km a N di Ifjord via Lebesby. Possibile pernottamento nella pratica area di sosta in fondo al fiordo con blocco servizi riscaldato e tavolo pic nic. [GPS 70.58817-N 27.28125-E]. G [Tony Elena 2010]
<ul style="list-style-type: none"> • • PS Berlevag: Punto piu settentrionale della N890, sulla penisola Varangerhalvoya, circa 130 km a N di Tana Bru. Parcheggio sterrato della spiaggia. [GPS 70.86750-N 28.97740-E]. G [Alex 2006]
<ul style="list-style-type: none"> • • PS Berlevag: Punto piu settentrionale della N890, sulla penisola Varangerhalvoya, circa 130 km a N di Tana Bru. Comodo parcheggio dell'aeroporto. [GPS 70.86971-N 29.02945-E]. G [E. Borghi 2010]
<ul style="list-style-type: none"> • • PS Berlevag: Punto piu settentrionale della N890, sulla penisola Varangerhalvoya, circa 130 km a N di Tana Bru. Parcheggio della chiesa. [GPS 70.86114-N 29.08857-E]. G [E. Borghi 2010]
<ul style="list-style-type: none"> • • PS Bilto: Al termine della N865, circa 50 km a SE di Nordreisa, sulla E06 circa 120 km a NO di Skibotn verso Alta. Possibile pernottamento nella piccola area picnic al termine della strada cilindrata in riva al fiume. [GPS 69.42567-N 21.63536-E]. G [C. Maccarana 2003]
<ul style="list-style-type: none"> • • PS Borselv: Lungo la N98 circa 50 km ad NE di Porsanger. Parcheggio del punto di visita del canyon. [GPS 70.37146-N 25.71527-E]. G [E. Borghi 2010]
<ul style="list-style-type: none"> • • PS Bugoynes: Lungo la E06 circa 70 km a NO di Kirkenes. Parcheggio del porto. [GPS 69.97272-N 29.64496-E]. G [E. Borghi 2010]
<ul style="list-style-type: none"> • • PS Elvbakken: Lungo la E06 circa 10 km a N di Alta. Possibile pernottamento negli ampi spazi in riva al lago Jokta, circa 20 km ad E nella valle Tverrelvdalen oltre il borgo di Stilla, verso lo scenografico Altaelva Canyon. [GPS 69.79514-N 23.80390-E]. G [C. Maccarana 2003]
<ul style="list-style-type: none"> • • PS Elvenes: Lungo la E105 circa 10 km a S di Kirkenes verso Grense Jakobselv Possibile pernottamento nell'are di riposo sul fiordo appena oltre il ponte sul Pasvik River. [GPS 69.68041-N 30.11601-E]. G [Tony Elena 2010]
<ul style="list-style-type: none"> • • PS Forsol: Al termine della N94 circa 10 km a NE di Hammerfest, sull'isola di Kvaloy. Capiente parcheggio sul fiordo, nella zona archeologica, prima del centro abitato. [GPS 70.71890-N 23.82030-E]. G [F. Fanti 2008]
<ul style="list-style-type: none"> • • PS Gamvik: Al termine della N888 circa 125 km a N di Ifjord sulla N98 circa 125 km ad E di Lakselv. Possibile pernottamento nel parcheggio Varnesodden della riserva ornitologica di Slettnes poco oltre il faro(fyr) di fronte all'oceano. Circa 10 automezzi. [GPS 71.09058-N 28.18846-E]. G [E. Borghi 2010]
<ul style="list-style-type: none"> • PS Gamvik: Al termine della N888 circa 125 km a N di Ifjord sulla N98 circa 125 km ad E di Lakselv. Possibile pernottamento nel parcheggio del faro(fyr) di Slettnes. Circa 5 automezzi. [GPS 71.08905-N 28.21810-E]. G [E. Borghi 2010]
<ul style="list-style-type: none"> • PS Grense Jakobselv: Al termine della N886, al confine con la Russia, circa 65 km ad E di Kirkenes. Piazzale sterrato al termine della strada in parte sterrata. Luogo stupendo con frequenti avvistamenti di beluga nella baia. [GPS 69.79040-N 30.79350-E]. G [E. Borghi 2010]
<ul style="list-style-type: none"> • CS Hammerfest: Lungo la N94 circa 175 km a N di Alta, sull'isola di Kvaloya. Colonnina Sanitary Station presso la stazione di servizio Shell con annesso motel e camping in Storsvingen. [GPS 70.65260-N 23.66139-E]. G







[www.visitnorthcape.com 2003]
<ul style="list-style-type: none"> • CS Hammerfest: Lungo la N94 circa 175 km a N di Alta, sull'isola di Kvaloya. Colonnina Sanitary Station il FFR in Rossmollgata 86. [GPS 70.67380-N 23.65350-E].  [www.visitnorthcape.com 2003]
<ul style="list-style-type: none"> • PS Hamninberg: Al termine della E75, sulla penisola Varangerhalvoya, circa 100 km a NE di Vadsø via Vardo. Idilliaco piazzale sterrato al termine della strada. [GPS 70.54215-N 30.59258-E].  [E. Borghi 2010]
<ul style="list-style-type: none"> • AA Havøysund: Al termine della N889 circa 90 km a NO di Olderfjord. Possibile pernottamento nel parcheggio riservato con servizi di carico e scarico presso il distributore. [GPS 70.99532-N 24.67266-E].  [R. Carli 2009]
<ul style="list-style-type: none"> • PS Havøysund: Al termine della N889 circa 90 km a NO di Olderfjord. Wilderness pernottamento nel parcheggio alla base del parco eolico denominato Artic View ad O dell'abitato in posizione idilliaca. [GPS 71.01747-N 24.56462-E].  [R. Carli 2009]
<ul style="list-style-type: none"> • CS Honningsvåg: Lungo la E69, porto di sbarco sull'isola Magerøya, circa 35 km da Nordkapp. Sanitary Station presso l'area di servizio Shell, in Nordkappveien 80, all'ingresso dell'abitato. [GPS 70.99429-N 25.97172-E].  [A. Pallini 2003]
<ul style="list-style-type: none"> • CS Honningsvåg: Lungo la E69, porto di sbarco sull'isola Magerøya, circa 35 km da Nordkapp. Colonnina Sanitary Station presso il NAF Nordkapp Camping Skipsfjorden lungo la E69 in direzione Nordkapp. [GPS 71.02733-N 25.88773-E].  [www.visitnorthcape.com 2003]
<ul style="list-style-type: none"> • CS Honningsvåg: Lungo la E69, porto di sbarco sull'isola Magerøya, circa 35 km da Nordkapp. Colonnina servizi di fianco alla statale E69 nell'area in riva allo stagno Forstevatn, in località Valan in direzione Honningsvåg a circa 100m dal bivio per Nordkapp. [GPS 71.00102-N 25.96561-E].  [www.northcapeonline.com 2005]
<ul style="list-style-type: none"> • PS Honningsvåg: Lungo la E69, porto di sbarco sull'isola Magerøya, circa 35 km da Nordkapp. Possibile pernottamento nel parcheggio all'entrata dell'abitato. [G. Martinelli 2004]
<ul style="list-style-type: none"> • PS Honningsvåg: Lungo la E69, porto di sbarco sull'isola Magerøya, circa 35 km da Nordkapp. Possibile pernottamento nel parcheggio del porto. [GPS 70.98278-N 25.96639-E].  [D. Malet 2008]
<ul style="list-style-type: none"> • PS Isnestofen: Lungo la E6 circa 35 km a NO di Alta via Talvik Parcheggio su spiazzo erboso dietro il mercatino lappone, con vista sull'Altafjord. [GPS 70.13829-N 22.97417-E].  [www.googleearth.it 2009]
<ul style="list-style-type: none"> • PS Jakobsnes: Circa 30 km a NE di Kirkenes. Possibile pernottamento nell'ampio piazzale del porticciolo, direttamente sul fiordo. [GPS 69.73172-N 30.11155-E].  [Riccardo 2008]
<ul style="list-style-type: none"> • PS Jokelfjord: Deviazione di circa 10 km verso N dalla E06 ad Alteidet circa 95 km a S di Alta verso Tromsø, Narvik. Possibile pernottamento nel piccolo









<p>parcheggio al termine della strada da dove parte il sentiero, di circa 8 km, per il ghiacciaio Oksfjordjokelen. [Folletto 2006]</p>
<ul style="list-style-type: none"> • PS Kafjord: Lungo la E6 circa 15 km a S di Alta verso Talvik. Possibile pernottamento nel parcheggio panoramico di libero campeggio sul fiordo nei pressi dell'affondamento della Tirpitz. [GPS 69.92305-N 23.01777-E].  [Gerarda Leonardo 2010]
<ul style="list-style-type: none"> • PS Kafjord: Lungo la E69 circa 90 km a N di Russenes verso Honningsvag, Nordkapp. Possibile pernottamento negli ampi spazi del vecchio piazzale di imbarco dei traghetti per Mageroya. [GPS 70.87750-N 25.75450-E].  [Folletto 2006]
<ul style="list-style-type: none"> • PS Kalak: Lungo la N888 circa 10 km a N di Lebesby verso Mehamn, Gamvik. Possibile pernottamento in spiazzo sulla riva del mare in totale solitudine in mezzo alla tundra e alle renne. [GPS 70.61179-N 27.64757-E].  [Alessandro Paola 2007]
<ul style="list-style-type: none"> • AA Karasjok: Lungo la E06 circa 75 km a S di Lakselv. Possibile pernottamento nel parcheggio centro informazioni turistiche. Ordinato, pianeggiante. Scarico presso il distributore Shell. [GPS 69.47259-N 25.51175-E].  [F. Boria 2009]
<ul style="list-style-type: none"> • PS Karasjok: Lungo la E06 circa 75 km a S di Lakselv. Possibile pernottamento nel parcheggio del parco del Parlamento Sami. Verificare disposizioni stagionali. [M. Banfi 2001]
<ul style="list-style-type: none"> • AA Karasjok: Lungo la E06 circa 75 km a S di Lakselv. Parcheggio riservato con scarico a pozzetto e fontana di fronte alla chiesa. [C. Clamuri 2003]
<ul style="list-style-type: none"> • PS Karasjok: Lungo la E06 circa 75 km a S di Lakselv. Area di riposo lungo il fiume ad O dell'abitato. [GPS 69.43855-N 25.00433-E].  [www.googleearth.it 2009]
<ul style="list-style-type: none"> • CS Kautokeino: Lungo la N93/N92 circa 130 km a S di Alta e Karasjok. Scarico wc a cassetta e rifornimento presso il distributore Shell in Fievroluodda. [www.visitnorthcape.com 2003]
<ul style="list-style-type: none"> • PS Kirkenes: Al termine della E06, nell'estremo NE della Norvegia, ultima città prima del confine con la Russia, circa 10 km. Parcheggio davanti alla chiesa prossimo al posto di polizia. [GPS 69.72882-N 30.04376-E].  [E. Borghi 2010]
<ul style="list-style-type: none"> • CS Kirkenes: Al termine della E06, nell'estremo NE della Norvegia, ultima città prima del confine con la Russia, circa 10 km. Colonnina Sanitary Station presso la stazione di servizio Shell verso il confine Russo. [www.visitnorthcape.com 2003]
<ul style="list-style-type: none"> • PS Kirkenes: Al termine della E06, nell'estremo NE della Norvegia, ultima città prima del confine con la Russia, circa 10 km. Possibile pernottamento nei pressi del museo delle attività minerarie. [M. Banfi 2001]
<ul style="list-style-type: none"> • PS Kjollefjord: Lungo la N894 circa 30 km a SO di Mehamn. Parcheggio in Strandevegen, prossimo al porto. [GPS 70.94583-N 27.35195-E].  [E. Borghi 2010]
<ul style="list-style-type: none"> • CS Lakselv: Lungo la E06 circa 75 km a N di Karsjok verso Olderfjord e Nordkapp. In fondo al Porsangerfjord. Presso l'area di servizio Auto Esso. [GPS 70.05136-N 24.97126-E].









<p> [E. Borghi 2010]</p>
<ul style="list-style-type: none"> • CS Lakselv: Lungo la E06 circa 75 km a N di Karsjok verso Olderfjord e Nordkapp. In fondo al Porsangerfjord. Ampio parcheggio al centro dell'abitato. [GPS 70.05292-N 24.95666-E].  [E. Borghi 2010]
<ul style="list-style-type: none"> • PS Lebesby: Lungo la N888 circa 15 km a N di Ifjord sulla N98 circa 125 km ad E di Lakselv. Possibile pernottamento nel parcheggio di del porticciolo di fronte all'oceano. [GPS 70.57240-N 27.00290-E].  [Tony Elena 2010]
<ul style="list-style-type: none"> • PS Mehamn: Lungo la N888 circa 100 km a N di Ifjord sulla N98 circa 125 km ad E di Lakselv. Possibile pernottamento nel parcheggio dell'aeroporto. [GPS 71.03409-N 27.84056-E].  [Folletto 2006]
<ul style="list-style-type: none"> • PS Mehamn: Lungo la N888 circa 100 km a N di Ifjord sulla N98 circa 125 km ad E di Lakselv. Possibile pernottamento nel parcheggio dell'Ostello della Gioventu. [Folletto 2006]
<ul style="list-style-type: none"> • PS Mehamn: Lungo la N888 circa 100 km a N di Ifjord sulla N98 circa 125 km ad E di Lakselv. Parcheggio sosta ed eventuale pernottamento, presso il capo del promontorio oltre l'abitato. [GPS 71.05051-N 27.86126-E].  [Pier Paolo 2009]
<ul style="list-style-type: none"> • PS Mehamn: Lungo la N888 circa 100 km a N di Ifjord sulla N98 circa 125 km ad E di Lakselv. Parcheggio centrale dell'abitato. [GPS 71.03897-N 27.85115-E].  [E. Borghi 2010]
<ul style="list-style-type: none"> • CS Neiden: Lungo la E06, circa 50 km ad O di Kirkenes e 5 km dal confine finlandese. Presso il Neidenelven Camping. [GPS 69.69846-N 29.37924-E].  [www.visitnorthcape.com 2003]
<ul style="list-style-type: none"> • PS Nesseby: Lungo la N98 circa 40 km ad O di Vadso, sulla penisola di Varanger. Possibile pernottamento presso il parcheggio del molo del minuscolo e grazioso villaggio. [GPS 70.14371-N 28.88194-E].  [S. Cavina 2003]
<ul style="list-style-type: none"> • PS Nesseby: Lungo la N98 circa 40 km ad O di Vadso, sulla penisola di Varanger. Parcheggio della chiesa. [GPS 70.14566-N 28.86243-E].  [E. Borghi 2010]
<ul style="list-style-type: none"> • PS Nordkapp: Al termine della E69, circa 115 km a N di Russenes. Possibile pernottamento nel parcheggio del centro visitatori. Fortemente sconnesso, in leggera pendenza. Sosta e pernottamento a pagamento per max 48h. [GPS 71.16855-N 25.78216-E].  [G. Ferrigno 2010]
<ul style="list-style-type: none"> • PS Olderfjord: All'incrocio tra la E69 da Nordkapp e la E6 da Alta a Kirkenes. Sulle rive del Porsangerfjord. Possibile pernottamento nell'area sterrata di fianco al distributore. [GPS 70.47518-N 25.07005-E].  [R. Brusamolino 1997]
<ul style="list-style-type: none"> • CS Olderfjord: All'incrocio tra la E69 da Nordkapp e la E6 da Alta a Kirkenes. Sulle rive del Porsangerfjord. Colonnina di servizi presso l'Olderfjord Hotel. [www.visitnorthcape.com 2003]
<ul style="list-style-type: none"> • CS Russenes: Lungo la E06 circa 85 km ad E di Hammerfest sulle sponde del Porsangerfjord. Sanystation presso il Russenes camping e motel. [www.visitnorthcape.com 2003]
<ul style="list-style-type: none"> • PS Russenes: Lungo la E06 circa 85 km ad E di Hammerfest sulle sponde del Porsangerfjord. Possibile pernottamento nello spiazzo del molo sul fiordo. [GPS 70.47869-N 25.06681-E].  [V. Marani 2004]
<ul style="list-style-type: none"> • CS Skaidi: Lungo la E06 circa 120 km a N di Alta verso Olderfjord e Nordkapp. Colonnina servizi a pagamento presso l'area di servizio Statoil con scarico a pozzetto. [GPS 70.43221-N 24.50588-E].  [Michele Emanuela 2009]
<ul style="list-style-type: none"> • PS Skallelv: Lungo la N98 circa 80 km a NE di Tanabru via Vadso verso Vardo, sulla penisola di Varanger. Possibile pernottare nei pressi del villaggio, sul mare. [GPS 70.18571-N 30.34068-E].  [M. Banfi 2001]













<ul style="list-style-type: none"> • CS Skarsvag: Lungo la E69, circa meta strada tra Honningsvag e Nordkapp sull'isola di Mageroy. Scarico wc a cassetta e rifornimento presso il camping Kirkeporten. [GPS 71.10788-N 25.91375-E]. G [www.visitnorthcape.com 2003]
<ul style="list-style-type: none"> • PS Skarsvag: Lungo la E69, circa meta strada tra Honningsvag e Nordkapp sull'isola di Mageroy. Possibile pernottamento presso il porto del villaggio. Assolutamente tranquillo. Il porto piu settentrionale del mondo, solitario e ventoso. [GPS 71.11143-N 25.82660-E]. G [Plein Air 299:40]
<ul style="list-style-type: none"> • PS Skoltefossen: Lungo la E06 circa 95 km a SE di Tana Bru. Possibile pernottamento e pesca dal piazzale delle cascate. [GPS 69.69451-N 29.37044-E]. G [A. Ganz 2009]
<ul style="list-style-type: none"> • PS Store Molvik: Al termine della N890, sulla penisola Varangerhalvoya, circa 150 km a N di Tana Bru. Parcheggio sterrato della spiaggia, oltre il villaggio di pescatori abbandonato. [GPS 70.78761-N 28.67003-E]. G [A. Ganz 2009]
<ul style="list-style-type: none"> • PS Syltefjord: Sulla penisola Varangerhalvoya, circa 70 km a NE di Varangerbotn. Parcheggio del villaggio al termine di circa 20 km di sterrato. [GPS 70.54891-N 30.07920-E]. G [A. Ganz 2009]
<ul style="list-style-type: none"> • • PS Talvik: Sulla E6 a circa 20 km da Alta. Possibile pernottamento in spiazzo vicino al porto defilato dalla strada. [GPS 70.04027-N 22.95584-E]. G [E. Lui 1996]
<ul style="list-style-type: none"> •
<ul style="list-style-type: none"> • • PS Talvik: Sulla E6 a circa 20 km da Alta. Possibile pernottamento in area attrezzata a pagamento, sul mare. Possibilita di proficua pesca. [E. Lopedote 2002]
<ul style="list-style-type: none"> • • PS Talvik: Sulla E6 a circa 20 km da Alta. Possibile pernottamento nel grande parcheggio retrostante il distributore Shell, con camper service. [GPS 70.04056-N 22.95306-E]. G [F. Fanti 2008]
<ul style="list-style-type: none"> • • CS Tana Bru: Lungo la N98 circa 215 km ad E di Lakselv verso Kirkenes via Ifjord. Presso la stazione di servizio Shell in Radhusveien 1. [GPS 70.19917-N 28.18834-E]. G [www.visitnorthcape.com 2003]
<ul style="list-style-type: none"> • • PS Tana Bru: Lungo la N98 circa 215 km ad E di Lakselv verso Kirkenes via Ifjord. Possibile pernottamento presso l'idilliaca area sosta in riva al fiume appena passato il ponte, di fianco ai caratteristici gazebo. [GPS 70.19801-N 28.20242-E]. G [A. Ganz 2009]
<ul style="list-style-type: none"> • • PS Tana Bru: Lungo la N98 circa 215 km ad E di Lakselv verso Kirkenes via Ifjord. Possibile pernottamento presso l'idilliaca area sosta in riva sx del fiume appena passato il ponte. [GPS 70.20181-N 28.19260-E]. G [E. Borghi 2010]
<ul style="list-style-type: none"> • • PS Trollholmsund: Lungo la E06 circa 30 km a N di Lakselv verso Olderfjord, sulle rive del Porsangerfjord. Pernottamento presso il villaggio delle formazioni dei trolls pietrificati. [GPS 70.30012-N 25.16678-E]. G [R. Carli 2009]
<ul style="list-style-type: none"> • • PS Trollholmsund: Lungo la E06 circa 30 km a N di Lakselv verso Olderfjord, sulle rive del Porsangerfjord. Idilliaco pernottamento presso l'area di riposo della statale direttamente sul fiordo prima del villaggio con panche e bagni riscaldati. [GPS 70.28906-N 25.13750-E]. G [www.googleearth.it 2009]
<ul style="list-style-type: none"> • • PS Vadso: Lungo la N98 circa 65 km ad E di Tana Bru sulla E06. Possibile pernottamento nel parcheggio di partenza delle visite alle rocce degli uccelli sul promontorio di Ekkeroy. [GPS 70.07699-N 30.10029-E]. G [E. Borghi 2010]
<ul style="list-style-type: none"> • • PS Vadso: Lungo la N98 circa 65 km ad E di Tana Bru sulla E06. Possibile pernottamento nel parcheggio prospiciente il Museo delle Spedizioni Polari, Ruija Kvenmuseum. [GPS 70.07252-N 29.75552-E]. G [V. Bagnara 2004]
<ul style="list-style-type: none"> • • PS Vadso: Lungo la N98 circa 65 km ad E di Tana Bru sulla E06. Possibile pernottamento presso il parcheggio nella parte alta dell'abitato, sull'isola. [GPS 70.06917-N 29.73500-E]. G [F. Fanti 2008]









<ul style="list-style-type: none"> • • CS Varangerbotn: Lungo la E75 circa 40 km ad O di Vadso. Impianto Sani Service presso il locale distributore Shell. [GPS 70.17286-N 28.55488-E]. G [www.reisemobil-international.de 2004]
<ul style="list-style-type: none"> • • PS Vardo: Lungo la E75 circa 140 km ad E di Tana Bru via Varangerbotn, Vadso. Possibile pernottamento nel periferico ma scenografico parcheggio Stangata. [GPS 70.37965-N 31.11762-E]. G [A. Ganz 2009]
<ul style="list-style-type: none"> • • Hedmark
<ul style="list-style-type: none"> • • PS Drevsjo: Lungo la N26 circa 100 km ad E di Nordstumeen sulla N3, al confine con la Svezia. Possibile pernottamento su lago. [GPS 61.88770-N 12.02718-E]. G [M. Banfi 2000]
<ul style="list-style-type: none"> • • Hordaland
<ul style="list-style-type: none"> • • PS Alvik: Da Voss la N13 verso SE per 25 km , a Ganvin la N7 verso SO per 30 km, sulle rive dell'Hardanger Fjord. Possibile pernottamento nel defilato piazzale in riva al fiordo, prima di arrivare all'abitato. [S. Deprato 2004]
<ul style="list-style-type: none"> • • PS Alvik: Da Voss la N13 verso SE per 25 km , a Ganvin la N7 verso SO per 30 km, sulle rive dell'Hardanger Fjord. Possibile pernottamento nell'are di riposo lungo la statale, sulle rive dell'Hardanger Fjord. [GPS 60.39630-N 6.31027-E]. G [www.googleearth.it 2009]
<ul style="list-style-type: none"> • • PS Bergen: Al termine della N7, sulla costa dell'Atlantico. Sosta e pernottamento in parcheggio Sidney, a parchimetro, in pieno centro, presso il porto e il mercato del pesce. Possibili limitazioni stagionali. [D. Gnoato 2004]
<ul style="list-style-type: none"> • • AA Bergen: Al termine della N7, sulla costa dell'Atlantico. Area privata a pagamento sotto il ponte Puddefjordsbroen in via Damsgardsveien 100. Carico, scarico, prossima al centro. [GPS 60.38250-N 5.31611-E]. G [Carlo Anna 2010]
<ul style="list-style-type: none"> • • AA Bergen: Al termine della N7, sulla costa dell'Atlantico. Parcheggio per camper in Sjogaten, sobborgo si Skuteviken, prossimo al centro e al porto, sul mare. [GPS 60.40614-N 5.32337-E]. G [G. Neri 2010]
<ul style="list-style-type: none"> • • PS Bergen: Al termine della N7, sulla costa dell'Atlantico. Piccolo parcheggio di fronte all'imbarco dei traghetti, terminale Skoten, via Bontelabo, ai piedi della fortezza, a pagamento orario, ma pare chiudano un occhio. [GPS 60.40125-N 5.31653-E]. G [C. Battan 2007]
<ul style="list-style-type: none"> • • CC Bergen: Al termine della N7, sulla costa dell'Atlantico. Presso il Bergen Camping Park periferico tranquillo e ben tenuto ed attrezzato. [GPS 60.48525-N 5.38217-E]. G [M. Nicosia 2008]
<ul style="list-style-type: none"> • • PS Bruntveit: Lungo la N49 sull'isola Tysnesoya circa 40 km a S di Bergen. Possibile pernottamento nel parcheggio del molo traghetti in disuso, in riva la mare. [S. Deprato 2004]
<ul style="list-style-type: none"> • • PS Bruravik: Lungo la N7 circa 140 km ad E di Bergen, sulle sponde dell'Hardangerfjord. Possibile pernottamento in piazzale sterrato in riva la mare. [C. Bounuos 1997]
<ul style="list-style-type: none"> • • CS Dale: Lungo la E16 circa 60 km a NE di Bergen. Presso la stazione di servizio Shell lungo la statale. [GPS 60.58604-N 5.81326-E]. G [C. Battan 2007]
<ul style="list-style-type: none"> • • PS Dyranut: Lungo la N7 circa 35 km a monte di Eidfjord verso Geilo. Possibile pernottamento nel parcheggio del ristoro al passo. [GPS 60.36888-N 7.50299-E]. G [www.googleearth.it 2009]
<ul style="list-style-type: none"> • • CS Eidfjord: Lungo la N7/N13 circa 100 km ad O di Geilo, in fondo all'Hardanger Fjord. Colonnina Sanitary Station presso il Caravan und Reisemobil










Center
<ul style="list-style-type: none"> • PS Eidfjord: Lungo la N7/N13 circa 100 km ad O di Geilo, in fondo all'Hardanger Fjord. Possibile pernottamento nell'ampio parcheggio in riva al fiordo. [C. Perina 2004]
<ul style="list-style-type: none"> • PS Eidfjord: Lungo la N7/N13 circa 100 km ad O di Geilo, in fondo all'Hardanger Fjord. Possibile pernottamento nel parcheggio delle spettacolari cascate Voringfossen. [GPS 60.42467-N 7.24959-E].  [www.googleearth.it 2009]
<ul style="list-style-type: none"> • PS Eikelandsosen: Lungo la N49 50 km a SE di Bergen. Possibile pernottamento nel parcheggio del supermercato, bar dotato di impianto di svuotamento wc. [S. Deprato 2004]
<ul style="list-style-type: none"> • PS Etne: Lungo la E134 circa 70 km a SO di Odda. Possibile pernottamento nel parcheggio delle scuole, prossimo al porto. [GPS 59.66500-N 5.93414-E].  [www.googleearth.it 2010]
<ul style="list-style-type: none"> • PS Granvin: Lungo la N7 circa 130 km ad E di Bergen, in riva all'Hardanger Fjord. Possibile pernottamento nell'ampio piazzale del porticciolo. [E. Borghi 2002]
<ul style="list-style-type: none"> • PS Granvin: Lungo la N7 circa 130 km ad E di Bergen, in riva all'Hardanger Fjord. Possibile pernottamento nel parcheggio al centro dell'abitato. [GPS 60.52865-N 6.72692-E].  [www.camping-cars-caravans.de 2001]
<ul style="list-style-type: none"> • CS Gudvangen: Lungo la E16 circa 130 km a NE di Bergen, in fondo al Naeroyfjord. Colonnina Sanitary Station presso il distributore Finna. [GPS 60.87846-N 6.84295-E].  [C. Battan 2007]
<ul style="list-style-type: none"> • PS Gudvangen: Lungo la E16 circa 130 km a NE di Bergen, in fondo al Naeroyfjord. Possibile pernottamento presso il porticciolo. [S. Mariotti 2004]
<ul style="list-style-type: none"> • CS Hogsvaer: Lungo la E39 circa 80 km a N di Bergen. Presso il distributore Statoil. [GPS 60.89634-N 5.52074-E].  [C. Battan 2007]
<ul style="list-style-type: none"> • PS Kinsarvik: Lungo la N13 circa 30 km ad O di Eidfjord verso Odda. Possibile pernottamento nel parcheggio del porto. [E. Lopedote 2002]
<ul style="list-style-type: none"> • CS Kinsarvik: Lungo la N13 circa 30 km ad O di Eidfjord verso Odda. Colonnina Sanitary Station presso la stazione di servizio Esso. [www.camping-cars-caravans.de 2001]
<ul style="list-style-type: none"> • PS Knarvik: Lungo la N1/E39, circa 25 km a N di Bergen. Qualche km a N, dopo alcune gallerie, a dx, parcheggio con wc e acqua del torrente, cascata e laghetto alpino. Ottimo pernottamento. [D. Roman 1999]
<ul style="list-style-type: none"> • PS Krossoy: Lungo la N568 circa 45 km a N di Bergen, oltre l'isola di Fosnoy, via Rebnor, Bro, sull'oceano. Possibile pernottamento nel parcheggio del porticciolo. [S. Deprato 2004]
<ul style="list-style-type: none"> • PS Leirvik: Lungo la N1 circa 40 km a S di Bergen con traghetto da Haljem a Sandvivag sull'isola di Stord. Possibile pernottamento vicino al municipio. [G. Faggian 2000]
<ul style="list-style-type: none"> • CS Nestun: Lungo la N1 circa 10 km a S di Bergen, sulla strada per l'aeroporto di Hjellestad. Colonnina Sanitary Station presso la stazione di servizio Statoil. [www.camping-cars-caravans.de 2001]
<ul style="list-style-type: none"> • PS Norheimsund: Lungo la N7 circa 70 km ad E di Bergen. Parcheggio delle spettacolari cascate Steinsdalfossen. [GPS 60.36980-N 6.10390-E].  [www.googleearth.it 2009]
<ul style="list-style-type: none"> • CS Odda: Lungo la N13, in fondo al Sorfjord, circa 45 km a S di Kinsarvik. Colonnina Sanitary Station presso il Norwegen Feuerwehrstation(Vigili del Fuoco), in centro. [V. Bellati 2006]
<ul style="list-style-type: none"> • PS Odda: Lungo la N13, in fondo al Sorfjord, circa 45 km a S di Kinsarvik. Possibile pernottamento nel parcheggio centrale del porto. [S. Deprato 2002]
<ul style="list-style-type: none"> • PS Odda: Lungo la N13, in fondo al Sorfjord, circa 45 km a S di Kinsarvik. Possibile pernottamento nel parcheggio della scuola nella zona alta dell'abitato, non disturbato dai giovani del posto. [V. Marani 2004]








<ul style="list-style-type: none"> • PS Oksnes: Lungo la N565 circa 35 km a N di Bergen, sull'isola di Fosnoy, sull'oceano. Possibile pernottamento nel parcheggio del porticciolo. Colonnina servizi all'ingresso dell'abitato. [S. Deprato 2008]
<ul style="list-style-type: none"> • PS Olve: Lungo la N48 circa 90 km a SE di Bergen via Eikelandssosen, Gjermundshamn. Possibile pernottamento nel parcheggio asfaltato vicino la chiesa e il cimitero. [S. Deprato 2004]
<ul style="list-style-type: none"> • CS Oystese: Lungo la N7 circa 50 km a d E di Bergen, sulle rive dell'Hardangerfjord. Colonnina servizi e scarico presso il locale distributore. [GPS 60.38099-N 6.19796-E].  [Simonetta Ezio 2005]
<ul style="list-style-type: none"> • PS Oystese: Lungo la N7 circa 50 km a d E di Bergen, sulle rive dell'Hardangerfjord. Possibile pernottamento nel centrale parcheggio tra la spiaggia e la CoopMega. [GPS 60.38671-N 6.20173-E].  [www.googleearth.it 2010]
<ul style="list-style-type: none"> • CS Roldal: Lungo la N11 circa 50 km ad O di Haukeligrend verso Odda. Colonnina Sanitary Station presso la stazione degli Skipass. [www.camping-cars-caravans.de 2001]
<ul style="list-style-type: none"> • • PS Straume: Lungo la N565 circa 25 km a N di Bergen verso l'oceano. Possibile pernottamento nel piccolo parcheggio del porticciolo fuori dell'abitato. [GPS 60.72777-N 4.96777-E].  [S. Deprato 2008]
<ul style="list-style-type: none"> • • PS Tittelsnes: Lungo la E39 circa 40 km a NE di Haugesund via Forde. Possibile pernottamento nel parcheggio del porticciolo. [S. Deprato 2004]
<ul style="list-style-type: none"> • • CS Ullensvang: Lungo la N13, sulle rive del Sorfjord, circa 10 km da Kinsarvik verso Odda. Presso il distributore Esso. [Assocampi 1998]
<ul style="list-style-type: none"> • • PS Vinje: Sulla N13 all'incrocio con la E16, circa 20 km a N di Voss. Parking del drugstore all'ingresso del paese. Sul lago tra immense pinete. [A. Piscopo 1998]
<ul style="list-style-type: none"> • • PS Voss: Lungo la N13/E16, circa 110 km ad E di Bergen via Dale. Parcheggio delle scenografiche cascate Tvindefossen, asfaltato, di fronte al campeggio. [GPS 60.72559-N 6.48998-E].  [www.googleearth.it 2009]
<ul style="list-style-type: none"> • • PS Voss: Lungo la N13/E16, circa 110 km ad E di Bergen via Dale. Parcheggio di fianco alla chiesa. [GPS 60.62900-N 6.42408-E].  [www.googleearth.it 2009]
<ul style="list-style-type: none"> • • CS Voss: Lungo la N13/E16, circa 110 km ad E di Bergen via Dale. Colonnina Sanitary Station presso il concessionario Bergen Hranger Voss Billag AS. [www.camping-cars-caravans.de 2001]
<ul style="list-style-type: none"> • • CS Voss: Lungo la N13/E16, circa 110 km ad E di Bergen via Dale. Colonnina Sanitary Station presso il distributore Shell. [GPS 60.87907-N 6.8438-E].  [A. Pallini 2003]
<ul style="list-style-type: none"> • • CS Voss: Lungo la N13/E16, circa 110 km ad E di Bergen via Dale. Provenendo da Bergen, un paio di km prima di entrare in paese. [GPS 60.61855-N 6.37436-E].  [Andrea Stefania 2007]
<ul style="list-style-type: none"> • • CS Voss: Lungo la N13/E16, circa 110 km ad E di Bergen via Dale. Colonnina Sanitary Station presso l'area di riposo Kvall. [www.camping-cars-caravans.de 2001]
<ul style="list-style-type: none"> • • PS Voss: Lungo la N13/E16, circa 110 km ad E di Bergen via Dale. Possibile pernottamento in area appena fuori città sulle sponde del lago. [Alexandra 2004]
<ul style="list-style-type: none"> • • More og Romsdal
<ul style="list-style-type: none"> • • AA Alesund: Alla confluenza della N1 da Bergen e la E69 da Andalsnes. Possibile pernottamento presso Hjelsetgarden Bobilparkering, in Sorenskriver Bullsgate 6002, a pagamento con carta di credito. Sul molo con docce, carico e scarico, centrale, custodito, sull'oceano e possibilità di pesca. [GPS 62.47581-N 6.16047-E].  [Carlo Anna 2010]
<ul style="list-style-type: none"> • • PS Alesund: Alla confluenza della N1 da Bergen e la E69 da Andalsnes.











<p>Possibile pernottamento in parcheggio, gratuito la notte, adiacente l'area camper. [S. De Caterina 2004]</p>
<ul style="list-style-type: none"> • • PS Alesund: Alla confluenza della N1 da Bergen e la E69 da Andalsnes. Possibile pernottamento nel parcheggio del campo sportivo, prossimo all'Acquario. [GPS 62.46889-N 6.10528-E].  [F. Fanti 2008]
<ul style="list-style-type: none"> • • AA Andalsnes: Lungo la N9/E69 circa 125 km da Alesund. A qualche km dal centro, all'incrocio con la N63 Trollstigeveien, segnalato presso la stazione ferroviaria. [Simonetta Ezio 2005]
<ul style="list-style-type: none"> • • AA Andalsnes: Lungo la N9/E69 circa 125 km da Alesund. Possibile pernottamento presso il parcheggio, autorizzato ai camper, dell'Ufficio Turistico a ridosso del centro. [GPS 62.56753-N 7.69152-E].  [Gerarda Leonardo 2010]
<ul style="list-style-type: none"> • • PS Andalsnes: Lungo la N9/E69 circa 125 km da Alesund. Possibile pernottamento presso il parcheggio della chiesa protestante in periferia. [U. Cavaggion 1997]
<ul style="list-style-type: none"> • • PS Andalsnes: Lungo la N9/E69 circa 125 km da Alesund. Possibile pernottamento presso il rumoroso parcheggio del porticciolo, bus e tram. [I. Vegetti 2009]
<ul style="list-style-type: none"> • • PS Aukan: Lungo la N680 circa 30 km a NO di Kristiansund via Tommervag, Leira. Possibile pernottamento presso il parcheggio del molo di attracco del traghetto. [S. Deprato 2008]
<ul style="list-style-type: none"> • • CS Bjorli: Lungo la N9/E69 tra Dombas e Andalsnes. Colonnina Sanitary Station presso il distributore Texaco. [www.camping-cars-caravans.de 2001]
<ul style="list-style-type: none"> • • PS Bud: Lungo la N664 circa 65 km a NO di Molde lungo la costa. Possibile pernottamento presso il posteggio all'inizio dell'Atlanterhaveien. [GPS 62.90700-N 6.990844-E].  [M. Nicosia 2008]
<ul style="list-style-type: none"> • • PS Dalsnibba: Lungo la N63 circa 15 km a S di Geiranger verso Grotli. Parcheggio sul lago alla base della strada a pagamento di ascesa al Dalsnibba 1500m slm. [GPS 62.03027-N 7.27550-E].  [Travel Liner 2007]
<ul style="list-style-type: none"> • • PS Eidsdal: Lungo la N63 circa 25 km a N di Geiranger. Grotli. Possibile pernottamento nell'area pic nic in riva al lago Eidsvatnet sull'altopiano. [GPS 62.19416-N 7.14421-E].  [Pier Paolo 2009]
<ul style="list-style-type: none"> • • PS Geiranger: Lungo la N63, in fondo all'idilliaco Geirangerfjord, ai piedi del Dalsnibba. Possibile pernottamento, senza campeggiare, nel parcheggio dell'imbarcadero oppure sull'altopiano nei pressi del Dalsnibba. [GPS 62.10067-N 7.20478-E].  [A. Nocchiero 2009]
<ul style="list-style-type: none"> • • PS Geiranger: Lungo la N63, in fondo all'idilliaco Geirangerfjord, ai piedi del Dalsnibba. Parcheggio gratuito con fondo in terra battuta. [GPS 62.10060-N 7.20575-E].  [Carlo Anna 2010]
<ul style="list-style-type: none"> • • PS Gjemnes: Lungo la E39/N70 circa 40 km a S di Kristiansund. Possibile pernottamento nel parcheggio precedente il viadotto a pagamento Bergoysundbrua con possibilità di pesca. [GPS 62.98965-N 7.88261-E].  [www.googleearth.it 2010]
<ul style="list-style-type: none"> •
<ul style="list-style-type: none"> • • PS Hellesylt: Lungo la N60 circa 65 km a S di Alesund, in fondo al Sunnylvfjord. Possibile pernottamento nei parcheggi dell'imbarcadero. [U. Lamperti 1999]
<ul style="list-style-type: none"> • • PS Hellesylt: Lungo la N60 circa 65 km a S di Alesund, in fondo al Sunnylvfjord. Possibile pernottamento nel parcheggio dello stadio. [S. Deprato 2002]
<ul style="list-style-type: none"> • • PS Isfjorden: Circa 5 km ad E di Andalsnes sulla N9 circa 100 km ad E di Alesund. Piazzola sul Romsdalfjord. [M. Veronese 2000]

<ul style="list-style-type: none"> • • PS Kristiansund: Al termine della N70 circa 190 km a NO di Oppdal. Possibile pernottamento nell'area di riposo prima del ponte di accesso alla città. [GPS 63.11429-N 7.75424-E].  [E. Borghi 2002]
<ul style="list-style-type: none"> • • AA Kristiansund: Al termine della N70 circa 190 km a NO di Oppdal. Possibile pernottamento nell'area predisposta di fronte al campeggio Atlanten. [GPS 63.12610-N 7.73735-E].  [A. Nocchiero 2009]
<ul style="list-style-type: none"> • • PS Kristiansund: Al termine della N70 circa 190 km a NO di Oppdal. Parcheggio su spiazzo sterrato e vista sui rorbuer. [GPS 63.12750-N 7.72912-E].  [F. Boria 2009]
<ul style="list-style-type: none"> • • PS Kristiansund: Al termine della N70 circa 190 km a NO di Oppdal. Possibile pernottamento presso uno dei parcheggi del porto. [GPS 63.11723-N 7.73091-E].  [Pier Paolo 2009]
<ul style="list-style-type: none"> • • CS Kristiansund: Al termine della N70 circa 190 km a NO di Oppdal. Colonnina servizi presso il distributore Esso. [GPS 63.10877-N 7.78486-E].  [I. Vegetti 2009]
<ul style="list-style-type: none"> • • CS Linge: Lungo la N63, sul Nordlandsfjord, attracco traghetti da Eidsdal. Tra il Geirangerfjord, il Dalsnibba e la Trollstigveien verso Andalsnes. Servizi al distributore Statoil a pagamento 10 Nok. [D. Roman 1999]
<ul style="list-style-type: none"> • • AA Molde: Lungo la E39 circa 75 km a SO di Kristiansund. Parcheggio riservato prima del molo, lontano dal centro, con tutti i servizi. [GPS 62.73861-N 7.21528-E].  [F. Fanti 2008]
<ul style="list-style-type: none"> • • PS Norddal: Sulle rive dello Storfjord di fronte a Valldal. Possibile pernottamento in riva al fiordo di fronte alla chiesetta di Dale. [GPS 62.25566-N 7.23595-E].  [Pier Paolo 2009]
<ul style="list-style-type: none"> • • PS Otnes: Lungo la E39 circa 50 km a NE di Kristiansund. Possibile pernottamento sullo spiazzo in riva al fiordo fuori dell'abitato verso Valsøya. [GPS 63.13033-N 8.51669-E].  [M. Nicosia 2008]
<ul style="list-style-type: none"> • • AA Runde: Isola riserva ornitologica nell'arcipelago di fronte ad Alesund. Area riservata in riva all'oceano. Dal 2004 non è più consentita la sosta notturna causa presenza di campeggio nelle vicinanze. [C. Perina 2004]
<ul style="list-style-type: none"> • • PS Sletta: Lungo la N70 circa 35 km a SE di Kristiansund. Possibile pernottamento presso il piazzale lungo il molo. [GPS 63.00833-N 7.97222-E].  [S. Deprato 2008]
<ul style="list-style-type: none"> • • PS Stranda: Lungo la N60 circa 70 km a SE di Alesund. Possibile pernottamento presso il piazzale antistante gli impianti sportivi. [GPS 62.31095-N 6.94029-E].  [Salvo C 2009]
<ul style="list-style-type: none"> • • PS Trollstigen: Lungo la N9/E69 circa 125 km da Alesund. Possibile pernottamento nel panoramico parcheggio a monte della cascata al passo di Korsmyra, sulla N63 Trollstigveien. [GPS 62.45408-N 7.66387-E].  [A. Nocchiero 2009]
<ul style="list-style-type: none"> • • CS Valldal: Lungo la N63 circa 65 km a SO di Andalsnes. Colonnina servizi e scarico presso il locale distributore Texaco. [I. Vegetti 2009]
<ul style="list-style-type: none"> • • PS Valle: Lungo la E39 circa 30 km ad E di Alesund. Possibile pernottamento presso il tranquillo piazzale prossimo al distributore. [S. Deprato 2008]
<ul style="list-style-type: none"> • • AA Valsøya: Lungo la E39 circa 60 km a NE di Kristiansund. Incantevole area riservata a pagamento, con carico e scarico, antistante il campeggio. [GPS 63.14219-N 8.53350-E].  [M. Nicosia 2008]
<ul style="list-style-type: none"> • • AA Valsøybotn: Lungo la N71 circa 110 km ad O di Trondheim Verso Kristiansund via Klett, Forve Bru, Vinje. Possibile pernottamento in area riservata.















[C. Bounuos 1997]
<ul style="list-style-type: none"> • • PS Vestnes: Lungo la N1/N9 circa 65 km ad O di Andalsnes verso Alesund. Possibile pernottamento nel parcheggio del municipio. [Vanni Stefania 1998]
<ul style="list-style-type: none"> • • PS Vestnes: Lungo la N1/N9 circa 65 km ad O di Andalsnes verso Alesund. Possibile pernottamento nel parcheggio dell'imbarco per Molde. [S. Mariotti 2004]
<ul style="list-style-type: none"> • • PS Vestnes: Lungo la N1/N9 circa 65 km ad O di Andalsnes verso Alesund. Possibile pernottamento nell'area di riposo lungo la E39 circa 20 km a SO dell'abitato verso Alesund. [Alexandra 2004]
•
<ul style="list-style-type: none"> • • Nord Trondelag
<ul style="list-style-type: none"> • • PS Brekkvasselv: Sulla E06 circa 15 km a S di Namsskogan. Comodo e pratico parcheggio centrale poco distante dalle Fossmofossen. [GPS 64.84792-N 13.01680-E].  [www.googleearth.it 2009]
<ul style="list-style-type: none"> • • PS Grong: Lungo la E06 circa 85 km a N di Steinkjer verso Mosjoen. Area di parcheggio panoramica sulla valle del Namsen circa 10 km a N di Grong, presso lo sbarramento del fiume e le cascate Fiskmufoss. Pernottamento tollerato. [GPS 64.54361-N 12.45415-E].  [Folletto 1996]
<ul style="list-style-type: none"> • • PS Grong: Lungo la E06 circa 85 km a N di Steinkjer verso Mosjoen. Possibile pernottamento presso il complesso scolastico. [E. Borghi 2002]
<ul style="list-style-type: none"> • • PS Grong: Lungo la E06 circa 85 km a N di Steinkjer verso Mosjoen. Possibile pernottamento in parcheggio lungo il fiume con servizi. [C. Graziosi 2002]
<ul style="list-style-type: none"> • • PS Grong: Lungo la E06 circa 85 km a N di Steinkjer verso Mosjoen. Possibile pernottamento nel parcheggio adiacente l'ufficio turistico. [GPS 64.46481-N 12.30754-E].  [C. Battan 2008]
<ul style="list-style-type: none"> • • PS Harran: Lungo la E06 circa 25 km a N di Grong. Parcheggio delle spettacolari rapide Fiskumfossen. [GPS 64.54360-N 12.45410-E].  [D. Roman 1999]
<ul style="list-style-type: none"> • • CS Harran: Lungo la E06 circa 25 km a N di Grong. Segnalato presso il campeggio. [GPS 64.55900-N 12.48320-E].  [D. Roman 1999]
<ul style="list-style-type: none"> • • AA Levanger: Lungo la E06 circa 100 km a N di Trondheim. Possibile pernottamento nel piazzale sul mare del centro commerciale. Pozzetto di scarico, segnalato, nelle vicinanze. [Andrea Silvia 2003]
<ul style="list-style-type: none"> • • PS Levanger: Lungo la E06 circa 100 km a N di Trondheim. Possibile pernottamento nel parcheggio erboso in riva al mare in prossimità della piscina. [G. Martinelli 2004]
<ul style="list-style-type: none"> • • PS Lund: Lungo la N769 circa 20 km a S di Naeroy. Possibile pernottamento parcheggio del porticciolo. [GPS 64.77112-N 11.60130-E].  [www.googleearth.it 2010]
<ul style="list-style-type: none"> • • PS Namsos: Lungo la N17 circa 50 km ad O di Grong. Possibile pernottamento nel parcheggio con servizi lungo la statale in direzione Skage, Grong. [Andrea Silvia 2003]
<ul style="list-style-type: none"> • • CS Rora: Lungo la E06 circa 30 km a S di Steinkjer verso Levanger, Trondheim, all'incrocio con la N755. Colonnina Sanitary Station presso il distributore Texaco. [GPS 64.84902-N 11.40155-E].  [www.camping-cars-caravans.de 2001]
<ul style="list-style-type: none"> • • PS Rora: Lungo la E06 circa 30 km a S di Steinkjer verso Levanger, Trondheim, all'incrocio con la N755. Idilliaca ed isolata, nel bosco, are di sosta sulle sponde del lago Leklemsvannet. [GPS 63.84642-N 11.45850-E].  [Riccardo 2008]
<ul style="list-style-type: none"> • • PS Smalasen: Sulla E06 circa 20 km a N di Namsskogan. Parcheggio con tavoli su isoletta al termine di stradina sterrata. [E. Lui 1996]









<ul style="list-style-type: none"> • • PS Smalasen: Sulla E06 circa 20 km a N di Namsskogan. Parcheggio della area di accesso al Nord Norge circa 5 km a N dell'abitato. [GPS 65.10071-N 13.34252-E].  [Riccardo 2008]
<ul style="list-style-type: none"> • • CS Steinkjer: Lungo la E06 circa 130 km a N di Trondheim. Colonnina Sanitary Station presso il Centro di Informazioni Turistiche. [www.camping-cars-caravans.de 2001]
<ul style="list-style-type: none"> • • PS Trones: Sulla E06 circa 25 km a S di Namsskogan. Comodo e pratico parcheggio centrale poco distante dal lago e dai negozi. [GPS 64.74275-N 12.84626-E].  [www.googleearth.it 2009]
<ul style="list-style-type: none"> • • PS Trones: Sulla E06 circa 25 km a S di Namsskogan. Area di parcheggio defilata dalla statale oltre il ponte sul Tunnsjoelva. [GPS 64.71380-N 12.79694-E].  [www.googleearth.it 2009]
<ul style="list-style-type: none"> • • PS Verdalsora: Lungo la E06 circa 25 km a N di Levanger verso Steinkjer. Possibile pernottamento nel parcheggio delle rovine dell'abbazia/castello. [M. Banfi 2000]
<ul style="list-style-type: none"> • _____
<ul style="list-style-type: none"> • • Nordland
<ul style="list-style-type: none"> • • PS A: Sulla costa SE dell'isola di Moskenesoya(Lofoten) lungo la E10 circa 10 km a S di Reine. Possibile pernottamento, vietato ma tollerato, nell'ampio parcheggio dove finisce la strada, subito dopo la galleria, appena oltre il museo dello stoccafisso. [GPS 67.87945-N 12.97787-E].  [F. Boria 2009]
<ul style="list-style-type: none"> • • PS Ballagen: Lungo la E06 circa 40 km a S di Narvik. Parcheggio cittadino defilato, pianeggiante, asfaltato, prossimo al centro, all'uscita dell'abitato verso Narvik. [A. Piscopo 1998]
<ul style="list-style-type: none"> • • PS Ballagen: Lungo la E06 circa 40 km a S di Narvik. Possibile pernottamento nell'area di riposo lungo la statale in direzione di Skarberget. [GPS 68.29353-N 16.49812-E].  [www.googleearth.it 2009]
<ul style="list-style-type: none"> • • PS Bjerkvik: Lungo la E10 circa 35 km a N di Narvik. Possibile pernottamento nel parcheggio del porto. [GPS 68.54836-N 17.54063-E].  [R. Carli 2009]
<ul style="list-style-type: none"> • • CS Bodo: Al termine della N80 circa 65 km ad O di Fauske. Colonnina Sanitary Station presso il distributore Shell. [www.camping-cars-caravans.de 2001]
<ul style="list-style-type: none"> • • PS Bodo: Al termine della N80 circa 65 km ad O di Fauske. Possibile pernottamento in parcheggio cittadino. [E. Lopedote 2002]
<ul style="list-style-type: none"> • • PS Bodo: Al termine della N80 circa 65 km ad O di Fauske. Possibile pernottamento in parcheggio del molo turistico. [GPS 67.28269-N 14.37342-E].  [G. D. Mazzocato 2003]
<ul style="list-style-type: none"> • • PS Bodo: Al termine della N80 circa 65 km ad O di Fauske. Possibile pernottamento in parcheggio del molo traghetti, in attesa dell'imbarco. [M. Dubbini 2005]
<ul style="list-style-type: none"> • PS Bogen: Lungo la E10 circa 70 km ad O di Narvik via Bjerkvik. Possibile pernottamento in ara pic nic sul fiordo. [GPS 68.45791-N 16.71575-E].  [G. Faggian 2000]
<ul style="list-style-type: none"> • AA Borg: Lungo la E10 circa 30 km ad O di Svolvaer, sull'isola di Vestvagoy. Possibile pernottamento nel parcheggio del Viking Museum, con colonnina servizi. [Andrea Stefania 2007]
<ul style="list-style-type: none"> • PS Brasetvik: Lungo la RV17. Possibile pernottamento nel parcheggio del proticciolo dei battelli per la vistia al ghiacciaio Svartisen. [GPS 66.71372-N 13.66050-E].  [Michele Emanuela 2009]
<ul style="list-style-type: none"> • CS Bronnoysund: Da Mosjoen la E06 verso S per 70 km, poi la N76 verso O per 100









km. Colonnina Sanitary Station presso il distributore Shell. [www.camping-cars-caravans.de 2001]
<ul style="list-style-type: none"> • PS Bronnoysund: Da Mosjoen la E06 verso S per 70 km, poi la N76 verso O per 100 km. Possibile pernottamento nel posteggio ai piedi del Torghatten, montagna bucata. [Andrea Silvia 2003]
<ul style="list-style-type: none"> • PS Bronnoysund: Da Mosjoen la E06 verso S per 70 km, poi la N76 verso O per 100 km. Possibile pernottamento nel posteggio del porto. [S. Deprato 2002]
<ul style="list-style-type: none"> • PS Buksnes: Lungo la N82 circa 60 km a S di Andenes verso Strand. Possibile pernottamento presso il porto turistico. [L. Sinzelle 1999]
<ul style="list-style-type: none"> • PS Eggum: Sull'isola di Vestvagoy, nelle Lofoten, deviazione dalla E10 nei pressi di Borge circa 70 km a SO di Svolvaer. Parcheggio a pagamento in fondo al paese, al termine di un breve tratto sterrato, erboso con acqua. Sole di mezzanotte. [GPS 68.30699-N 13.65053-E].  [Gerarda Leonardo 2010]
<ul style="list-style-type: none"> • AA Fauske: Lungo la E06 a N di Mo i Rana. Grande parcheggio con CS e acqua in prossimità del centro commerciale. Provenendo da Narvik, girare a dx per Bodo, poi la prima a sx e di nuovo la prima a dx. [V. Marani 2004]
<ul style="list-style-type: none"> • AA Fauske: Lungo la E06 a N di Mo i Rana. Possibile pernottamento nel parcheggio del molo, con carico, scarico e servizi. [C. Graziosi 2002]
<ul style="list-style-type: none"> • PS Fauske: Lungo la E06 a N di Mo i Rana. Possibile pernottamento nel parcheggio vicino l'ufficio del turismo, in fondo la fiordo. [M. C. Mazzadi 2003]
<ul style="list-style-type: none"> • PS Fiskebol: Sull'isola Austvagoy(Lofoten). Lungo la E10 circa 35 km a N di Svolvaer, imbarco per Melbu. Possibile pernottamento presso il parcheggio del supermercato vicino l'Ufficio Informazioni. [A. Fabbri 2004]
<ul style="list-style-type: none"> • PS Glomfjord: Lungo la N17 circa 130 km a S di Bodo. Possibile pernottamento presso il parcheggio dell'area di riposo, con svuotatoio, sul fiordo oltre lo Svartisentunnel, con vista sul ghiacciaio. [GPS 66.72444-N 13.69777-E].  [Gerarda Leonardo 2010]
<ul style="list-style-type: none"> • PS Hakvika: Lungo la E06 circa 10 km a S di Narvik. Possibile sosta notturna nell'ampia area di riposo sul fiordo a S dell'abitato. [GPS 68.38500-N 17.25472-E].  [Gerarda Leonardo 2010]
<ul style="list-style-type: none"> • AA Hamnoy: Sull'isola di Moskenesoya(Lofoten) lungo la E10 in direzione S. Area sterrata, prima del ponte, con colonnina Sanitary Station, pozzetto di scarico e presa d'acqua. Carico e scarico gratuiti. [GPS 67.94839-N 13.13695-E].  [M. Palombi 2007]
<ul style="list-style-type: none"> • PS Haukland: Sulla costa O dell'isola di Vestvagoy(Lofoten). Possibile pernottamento nel parcheggio della incantevole baia smeraldo con spiaggia bianca. [GPS 68.19930-N 13.53323-E].  [www.googleearth.it 2009]
<ul style="list-style-type: none"> • PS Henningsvaer: Punta meridionale dell'isola Austvagoy(Lofoten). Deviazione dalla E10, sulla N816, a 16 km da Svolvaer verso Leknes. Possibile pernottamento nella piazzetta all'ingresso dell'abitato. [GPS 68.15627-N 14.20716-E].  [F. Boria 2009]
<ul style="list-style-type: none"> • PS Henningsvaer: Punta meridionale dell'isola Austvagoy(Lofoten). Deviazione dalla E10, sulla N816, a 16 km da Svolvaer verso Leknes. Possibile pernottamento nell'ampio piazzale sulla sx appena lasciata la statale verso l'abitato, di fronte alla spiaggia. Circa 5 km dall'abitato. [GPS 68.20583-N 14.23972-E].  [Folletto 2006]
<ul style="list-style-type: none"> • AA Holandsfjord: Lungo la N17 circa 150 km a S di Bodo. Possibile pernottamento nel parcheggio del centro informazioni con acqua, lavatoi servizi e scarico. [Marco Cristina 2004]
<ul style="list-style-type: none"> • PS Holm: Lungo la N17 circa 40 km a S di Bronnysund. Possibile pernottamento nel posteggio del porto. [S. Deprato 2002]
<ul style="list-style-type: none"> • PS Hottaffjeldal: All'incrocio tra la N73, 35 km ad E di Trofors, e la N806 in parte sterrata, 65 km a S di Korgen. Possibile pernottamento nel parcheggio del centro Sami. [M.

Banfi 2000]
<ul style="list-style-type: none"> • CS Innhavet: Lungo la E06 circa 45 km a S di Bognes verso Fauske. Presso il distributore Shell, lungo la statale, colonnina servizi gratuita e comodamente accessibile. [Folletto 2006]
<ul style="list-style-type: none"> • PS Innhavet: Lungo la E06 circa 45 km a S di Bognes verso Fauske. Possibile pernottamento in parcheggio presso il porticciolo. [M. Banfi 2000]
<ul style="list-style-type: none"> • PS Innhavet: Lungo la E06 circa 45 km a S di Bognes verso Fauske. Area di riposo Litlvatnet a N dell'abitato, lungo la statale. [GPS 67.96338-N 15.95103-E].  [www.googleearth.it 2009]
<ul style="list-style-type: none"> • • PS Innhavet: Lungo la E06 circa 45 km a S di Bognes verso Fauske. Area di riposo Varpvatn a N dell'abitato, all'incrocio con al N827. [GPS 68.03074-N 15.99678-E].  [www.googleearth.it 2009]
<ul style="list-style-type: none"> • • PS Kabelvag: Sull'isola di Austvagoy(Lofoten), lungo la E10 circa 10 km a S di Svolvaer. Possibile pernottamento negli ampi parcheggi di fianco al museo e all'acquario. [C. Maccarana 2003]
<ul style="list-style-type: none"> • • PS Kilboghamn: Lungo la RV17 circa 100 km ad O di Mo i Rana, sull'Atlantico. Comodo pernottamento presso il molo di attracco dei traghetti. [GPS 66.48887-N 13.22719-E].  [Andrea Stefania 2007]
<ul style="list-style-type: none"> • • PS Kleppstad: Sull'isola Austvagoy(Lofoten). Lungo la E10 circa 20 km a SO di Svolvaer. Capiente area di sosta adatta al pernottamento in magnifica posizione, vicino a un grande ponte che porta sull'isola di Vestvagoy. [GPS 68.26036-N 14.27036-E].  [T. Mengoli 2003]
<ul style="list-style-type: none"> • • CS Korgen: Lungo la E06 circa 50 km a N di Mosjoen verso Mo i Rana. Colonnina Sanitary Station segnalata presso l'area di servizio Esso. [GPS 66.0160-N 13.82719-E].  [A. Pallini 2003]
<ul style="list-style-type: none"> • • PS Korgfjellet: Lungo la E06 circa 15 km a S di Korgen verso Mosjoen. Piazzola sul passo di fronte al Kro und Motel. [GPS 66.05400-N 13.70150-E].  [V. Marani 2004]
<ul style="list-style-type: none"> • • PS Langenes: All'estremo settentrionale dell'isola di Langoya(Vesteralen), circa 50 km a NO di Sortland. Possibile pernottamento nel parcheggio accanto alla chiesetta bianca. [GPS 69.01956-N 15.15591-E].  [Pier Paolo 2009]
<ul style="list-style-type: none"> • • PS Leknes: Sulla costa SE dell'isola di Vestvagoy(Lofoten) lungo la E10. Possibile sosta nel parcheggio del centro commerciale. [Plein Air 323:138]
<ul style="list-style-type: none"> • • PS Leknes: Sulla costa SE dell'isola di Vestvagoy(Lofoten) lungo la E10. Possibile pernottamento nel parcheggio del municipio. [M. C. Mazzadi 2003]
<ul style="list-style-type: none"> • • PS Levang: Lungo la N17 circa 55 km a N di Mosjoen. Possibile pernottamento nel posteggio del molo. [S. Deprato 2002]
<ul style="list-style-type: none"> • • CS Loding: Lungo la N80 circa 20 km ad E di Bodo, verso Fauske. Presso il distributore Esso posto all'icrocio tra la N17 per Saltstraumen e la N80 da Bodo a Fauske. [GPS 67.2994-N 14.73831-E].  [C. Battan 2007]
<ul style="list-style-type: none"> • • AA Lodingen: Sulla N85 a 5 km dalla E10, circa 150 km a O di Narvik sull'isola di Hinnoya(Vesteralen). Area con parcheggio e CS per wc a cassetta. Sotto il faro, in prossimita del molo, gestito dalla Lega Navale. Posto incantevole. [GPS 68.41255-N 16.00904-E].  [M. Palombi 2007]
<ul style="list-style-type: none"> • • PS Lopsmarka: Breve deviazione verso E dalla N834 circa 5 km a N di Bodo. Possibile pernottamento in parcheggio sul fiordo, magnifica veduta. [GPS 67.30627-N 14.40695-E].  [Travel Liner 2007]
<ul style="list-style-type: none"> • • CS Melbu: Lungo la E10 circa 35 km a SO di Sortland via Stokmarknes. Sull'isola di Langoya delle Vesteralen. Colonnina servizi presso il parcheggio del








<p>supermercato Rema 1000 in Neptunveien 2. [GPS 68.50142-N 14.81246-E]. G [Tony Elena 2010]</p>
<ul style="list-style-type: none"> • • PS Meloy: Lungo la N17, sulla costa atlantica, circa 115 km a S di Bodo, Straumen, via Ornes. Presso l'area di pic nic Holand, ampio con carico e scarico. Punto d'imbarco per le viste al ghiacciaio Svartisen. [GPS 66.72451-N 13.69856-E]. G [M. Palombi 2007]
<ul style="list-style-type: none"> • • PS Mo i Rana: Lungo la E06, circa 100 km a N di Mosjoen, via Korgen, verso Fauske. Possibile sosta notturna in parking posto tra l'Ufficio del Turismo e la stazione ferroviaria. [GPS 66.31360-N 14.12817-E]. G [Michele Emanuela 2009]
<ul style="list-style-type: none"> • • CS Mo i Rana: Lungo la E06, circa 100 km a N di Mosjoen, via Korgen, verso Fauske. Circa 5 km a S dell'abitato lungo la E06 presso l'area di servizio Hydro Texal con colonnina servizi. [GPS 66.28738-N 14.05071-E]. G [Michele Emanuela 2009]
<ul style="list-style-type: none"> • • PS Mo i Rana: Lungo la E06, circa 100 km a N di Mosjoen, via Korgen, verso Fauske. Circa 10 km a S, vicino all'imbarcadero, deviando dalla E6, subito oltre la ferrovia, in riva al mare, tranquillo. [GPS 66.28892-N 14.05375-E]. G [C. Battan 2007]
<ul style="list-style-type: none"> • • CS Mosjoen: Lungo la E06 circa 95 km a S di Mo i Rana, via Korgen, verso Trondheim. Colonnina Sanitary Station presso la stazione Shell. [GPS 65.86313-N 13.19724-E]. G [A. Pallini 2003]
<ul style="list-style-type: none"> • • CS Mosjoen: Lungo la E06 circa 95 km a S di Mo i Rana, via Korgen, verso Trondheim. Possibile pernottamento in parcheggio cittadino. [E. Lopedote 2002]
<ul style="list-style-type: none"> • • PS Mosjoen: Lungo la E06 circa 95 km a S di Mo i Rana, via Korgen, verso Trondheim. Possibile pernottamento presso l'area di riposo Nordmannbukta sul lago lungo la E06 circa 65 km a S dell'abitato. [GPS 65.32508-N 13.37789-E]. G [www.googleearth.it 2009]
<ul style="list-style-type: none"> • • PS Moskenes: Lungo la E10, sull'isola di Moskenesoya. Possibile pernottamento presso il parcheggio del Ufficio Turistico con bagni con acqua calda. [GPS 67.90061-N 13.04654-E]. G [www.googleearth.it 2010]
<ul style="list-style-type: none"> • • PS Myrland: Al termine di oltre 10 km di sterrato circa 20 km a N di Flakstad. Possibile pernottamento presso l'area di riposo in vista dell'incantevole spiaggia bianca. [GPS 68.16359-N 13.37016-E]. G [R. Carli 2009]
<ul style="list-style-type: none"> • • PS Napp: Sull'isola di Moskenesoya(Lofoten) lungo la E10 circa 60 km a N di Reine. Possibile pernottamento nel parcheggio del porto. [GPS 68.13337-N 13.43922-E]. G [S. Deprato 2002]
<ul style="list-style-type: none"> • • PS Narvik: Possibile sosta notturna in spiazzo sul mare poco fuori città. [GPS 68.45328-N 17.47844-E]. G [P. Bertino 1988]
<ul style="list-style-type: none"> • • PS Narvik: Possibile sosta notturna in uno dei porticcioli pescherecci della città. [GPS 68.44736-N 17.43420-E]. G [E. Lenzi 1998]
<ul style="list-style-type: none"> • PS Narvik: Possibile sosta notturna nell'area di riposo Ornesvika all'uscita N della città. [GPS 68.44952-N 17.45792-E]. G [www.googleearth.it 2009]
<ul style="list-style-type: none"> • PS Nusfjord: Sulla costa SE dell'isola di Flakstadoya(Lofoten). Possibile pernottamento in parcheggio su spiazzo in terra battuta. [GPS 68.03454-N 13.34681-E]. G [Paola 2010]
<ul style="list-style-type: none"> • PS Nyksund: Circa 10 km di sterrato a N di Myrne, al termine della N821 circa 45 km a NO di Sortland, sulla costa O dell'isola di Langoya(Vesteralen). Possibile sosta notturna nel parcheggio sterrato all'ingresso dell'abitato. [GPS 68.99551-N 15.01138-E]. G [R. Carli 2009]
<ul style="list-style-type: none"> • PS Polarsirkelstotte: Lungo E06 circa 80 km a N di Mo i Rana verso Fauske. Possibile pernottamento presso il parcheggio a 650m slm al Circolo Polare Artico, pianeggiante,









sterrato. [GPS 66.5500-N 15.32058-E].  [Folletto 2006]
<ul style="list-style-type: none"> • PS Ramberg: Lungo la E10, circa 80 km a SO di Svolvaer, sulla costa O dell'isola di Flakstadoya(Lofoten). Possibile pernottamento presso la splendida area adibita a campeggio prospiciente la lunga spiaggia bianca direttamente a mare. [GPS 68.10367-N 13.28356-E].  [F. Fanti 2008]
<ul style="list-style-type: none"> • PS Ramberg: Lungo la E10, circa 80 km a SO di Svolvaer, sulla costa O dell'isola di Flakstadoya(Lofoten). Possibile pernottamento presso l'area di riposo sulla A10, gratuita con fondo in asfalto e servizi igienici. Prospiciente la lunga spiaggia di sabbia bianca. [GPS 68.10347-N 13.28483-E].  [F. Boria 2009]
<ul style="list-style-type: none"> • PS Reine: Sulla costa SE dell'isola di Moskenesoya(Lofoten) lungo la E10. Possibile pernottamento nella piazzetta antistante il porticciolo. [GPS 67.93447-N 13.08785-E].  [F. Boria 2009]
<ul style="list-style-type: none"> • PS Reine: Sulla costa SE dell'isola di Moskenesoya(Lofoten) lungo la E10. Possibile pernottamento nell'ampio parcheggio del porto, dietro il distributore Statoil, sul mare con possibilità di caricare acqua. [V. Bellati 2006]
<ul style="list-style-type: none"> • PS Reine: Sulla costa SE dell'isola di Moskenesoya(Lofoten) lungo la E10. Possibile pernottamento nell'ampio parcheggio dei bus. [U. Cavaggion 2006]
<ul style="list-style-type: none"> • PS Rognan: Lungo la E06 circa 30 km a S di Fauske. Possibile pernottamento nell'area privata a pagamento di fianco alla statale, circa 10 km a N dell'abitato, idilliamente protesa sul fiordo. [GPS 67.13280-N 15.44716-E].  [C. Battan 2008]
<ul style="list-style-type: none"> • PS Rognan: Lungo la E06 circa 30 km a S di Fauske. Possibile pernottamento nell'area camping alla periferia N dell'abitato, idilliamente protesa sul fiordo. [GPS 67.10364-N 15.40860-E].  [www.googleearth.it 2009]
<ul style="list-style-type: none"> • PS Rognan: Lungo la E06 circa 30 km a S di Fauske. Possibile pernottamento nell'area di riposo lungo la statale circa 10 km a N dell'abitato, idilliamente protesa sul Saltdalsfjorden. [GPS 67.13295-N 15.44722-E].  [www.googleearth.it 2009]
<ul style="list-style-type: none"> • PS Rossvoll: Lungo la E06 circa 10 km a N di Mo i Rana. Possibile pernottamento nel parcheggio del camping Teltplass sulle sponde dello Svartisvatn. Circa 20 km ad NO dal bivio sulla statale. Visita in battello al ghiacciaio. [GPS 66.49055-N 14.19718-E].  [Travel Liner 2007]
<ul style="list-style-type: none"> • PS Sakrisoy: Sulla costa SE dell'isola di Moskenesoya(Lofoten) lungo la E10. Possibile pernottamento nel parcheggio in spiazzo su terra battuta sul fiordo, vicino al negozio Sjomat. [GPS 67.94179-N 13.11049-E].  [www.googleearth.it 2009]
<ul style="list-style-type: none"> • PS Sakrisoya: Sulla costa SE dell'isola di Moskenesoya(Lofoten) lungo la E10. Parcheggio gratuito con fondo in terra battuta vicino al negozio Sjomat. [GPS 67.94179-N 13.11049-E].  [F. Boria 2009]
<ul style="list-style-type: none"> • AA Saltstraumen: Lungo la N17 circa 30 km ad E di Bodo sul Saltfjorden. Possibile pernottamento in parcheggio in riva al mare al termine di un breve sterrato, sotto il ponte sul fiordo. Osservazione corrente mareale. [GPS 67.23286-N 14.62031-E].  [Gerarda Leonardo 2010]
<ul style="list-style-type: none"> • CC Saltstraumen: Lungo la N17 circa 30 km ad E di Bodo sul Saltfjorden. Presso il Pluscamp Saltstraumen Camping, tutti i servizi e connessione wifi gratuita. [GPS 67.23568-N 14.62104-E].  [F. Boria 2009]
<ul style="list-style-type: none"> • PS Sanden: Sull'isola Austvagoy(Lofoten). Lungo la strada costiera, tra Svolvaer e Fiskebol. Deviando per la chiesa, passato il cimitero, al borde del campo di calcio in erba, tranquillissimo. [GPS 68.43358-N 14.60513-E].  [C. Battan 2007]
<ul style="list-style-type: none"> • PS Sandnessjoen: Lungo la N17 circa 90 km a N di Bronnoysund. Possibile pernottamento presso il parcheggio dell'area di riposo appena prima dell'Helgeland Bridge. [GPS 66.04166-N 12.72000-E].  [Gerarda Leonardo 2010]










<ul style="list-style-type: none"> • PS Sandset: Da Sortland, seguire la N820 per alcuni km poi deviazione per Sandset. In paese tranquillo parcheggio vicino alle scuole con vista mare. [E. Lui 1996]
<ul style="list-style-type: none"> • PS Skanland: Lungo la E10/N83 circa 35 km a S di Harstad. Possibile sosta notturna nell'area di riposo attrezzata a S dell'abitato. [GPS 68.56583-N 16.66361-E].  [Gerarda Leonardo 2010]
<ul style="list-style-type: none"> • PS Skjomnes: Lungo la E06 circa 15 km a S di Narvik. Possibile sosta notturna nell'area di riposo sul fiordo con possibilita di pesca. [GPS 68.39677-N 17.25774-E].  [www.googleearth.it 2009]
<ul style="list-style-type: none"> • PS Skutvik: Al termine della N81 porto di imbarco, sbarco per Svolvaer sulle Lofoten. Possibile pernottare presso il molo. [GPS 68.01502-N 15.33477-E].  [Marco Franca 2008]
<ul style="list-style-type: none"> • PS Skutvik: Al termine della N81 porto di imbarco, sbarco per Svolvaer sulle Lofoten. Usciti dal porto, la prima via a sx conduce in un ampio e tranquillo parcheggio per la notte. [GPS 68.01373-N 15.33425-E].  [U. Cavaggion 2006]
<ul style="list-style-type: none"> • AA Sneland: Lungo la RV17 circa 30 km a SE di Ornes via Glomfjord. Parcheggio lungo la statale con colonnina servizi. [Andrea Stefania 2007]
<ul style="list-style-type: none"> • PS Sortland: Lungo la E10 circa 210 km ad O di Narvik via Bjerkvik. Sull'isola di Langoya delle Vesteralen. Possibile pernottamento nel parcheggio centrale in riva la fiordo. [D. Roman 1999]
<ul style="list-style-type: none"> • CS Sortland: Lungo la E10 circa 210 km ad O di Narvik via Bjerkvik. Presso il locale distributore Esso. [Simonetta Ezio 2005]
<ul style="list-style-type: none"> • PS Stamsund: Sull'isola di Vestvagoy, nelle Lofoten, lungo la N815 circa 15 km ad E di Leknes. Parcheggio vicino all'imbarcadero del traghetto postale. [GPS 68.12734-N 13.85384-E].  [www.googleearth.it 2009]
<ul style="list-style-type: none"> • PS Sto: Circa 30 km di sterrato a N di Myrne, al termine della N821 circa 45 km a NO di Sortland, estrema punta settentrionale dell'isola di Langoya(Vesteralen). Possibile sosta notturna nel parcheggio del porto, idilliaco. [S. Deprato 2002]
<ul style="list-style-type: none"> • PS Stokkvagen: Lungo la N17 circa 70 km ad O di Mo i Rana, sull'Atlantico. Possibile pernottamento nella scenografica area di riposo attrezzata. [GPS 66.35010-N 13.00160-E].  [Vanni Stefania 1998]
<ul style="list-style-type: none"> • PS Stokm arknes: Lungo la E10 circa 35 km ad SO di Sortland verso Melbu. Sull'isola di Langoya delle Vesteralen. Possibile pernottamento nell'area di riposo sul fiordo. [A. Salio 2003]
<ul style="list-style-type: none"> • PS Storjord: Lungo la E06 circa 35 km a S di Rognan. Possibile pernottamento nell'area camping Junkerdalsura, di fianco alla statale, a S dell'abitato, idillicamente posizionata all'interno del Junkerdal National Park. [GPS 66.81396-N 15.40115-E].  [www.googleearth.it 2009]
<ul style="list-style-type: none"> • PS Storjord: Lungo la E06 circa 35 km a S di Rognan. Possibile pernottamento nell'area camping Saltfjell, di fianco alla statale, a S dell'abitato, idillicamente posizionata all'interno del Junkerdal National Park. [GPS 66.73708-N 15.46596-E].  [www.googleearth.it 2009]











<ul style="list-style-type: none"> • PS Storjord: Lungo la E06 circa 35 km a S di Rognan. Area di riposo Lonselva, di fianco alla statale, a S dell'abitato, idilliamente posizionata all'interno della vallata verso il Circolo Polare. [GPS 66.76532-N 15.47583-E].  [www.googleearth.it 2009]
<ul style="list-style-type: none"> • PS Straumen: Lungo la E06 circa 10 km a N di Fauske. Lungo la E06 oltre l'abitato in direzione Narvik, parcheggio ordinato, pianeggiante, sterrato, prossimo alla strada. [A. Piscopo 1998]
<ul style="list-style-type: none"> • PS Stronstad: Sull'isola Austvagoy(Lofoten). Lungo la strada costiera occidentale. Panoramico e scenografico spiazzo fronte mare, tranquillissimo. Pernottamento possibile chiedendo il permesso [GPS 68.43600-N 14.73261-E].  [Pier Paolo 2009]
<ul style="list-style-type: none"> • PS Svenningvika: Lungo la E06 tra Trofors e Grong. Sulle rive del lago splendida area di sosta a pagamento. [Plein Air 323:138]
<ul style="list-style-type: none"> • PS Svolvaer: Sull'isola Austvagoy(Lofoten). Lungo la E10 circa 35 km a S di Fiskebol. Possibile pernottamento presso il parcheggio del porto in attesa dell'imbarco. [GPS 68.23616-N 14.55313-E].  [Paola 2010]
<ul style="list-style-type: none"> • PS Svolvaer: Sull'isola Austvagoy(Lofoten). Lungo la E10 circa 35 km a S di Fiskebol. Possibile pernottamento presso il parcheggio dell'isoletta di fronte al porto. Tranquillo, panoramico e in riva al mare. [C. Battan 2008]
<ul style="list-style-type: none"> • PS Tommerneset: Lungo la E06 circa 55 km a S di Bognes. Area di riposo Tommerneset con bagni e servizi all'incrocio con la N835. [GPS 67.90038-N 15.85706-E].  [www.googleearth.it 2009]
<ul style="list-style-type: none"> • PS Trofors: Lungo la E06 circa 50 km a S di Mosjoen verso Trondheim. Possibile pernottare nel parcheggio del supermercato. [U. Cavaggion 1997]
<ul style="list-style-type: none"> • PS Trofors: Lungo la E06 circa 50 km a S di Mosjoen verso Trondheim. Possibile pernottamento nel parcheggio delle cascate Laksfossen. In pendenza, asfaltato, immerso nella natura. [GPS 65.62526-N 13.29115-E].  [F. Boria 2009]
<ul style="list-style-type: none"> • PS Trofors: Lungo la E06 circa 50 km a S di Mosjoen verso Trondheim. Possibile pernottamento nel parcheggio dell'area dell'ufficio turistico del Nordland posta lungo la E06 circa 60 km a S di Trofors. [GPS 65.10116-N 13.34349-E].  [Chiara Rita Rosanna Giovanni 2003]
<ul style="list-style-type: none"> • PS Ulsvag: Lungo la N81 circa 35 km aNE di Skutvik via Hamaroy. Possibile pernottamento presso l'area di riposo Presteidfjord. [GPS 68.11216-N 15.84203-E].  [www.googleearth.it 2009]
<ul style="list-style-type: none"> • PS Ulsvag: Lungo la E06 circa 20 km a S di Bognes. Ampio parcheggio lungo la strada a dx dopo del bivio sulla N81 per Skutvik. [GPS 68.11653-N 13.86837-E].  [www.googleearth.it 2009]
<ul style="list-style-type: none"> • AA Utakleiv: Sulla costa O dell'isola di Vestvagoy(Lofoten). Dalla E10, qualche

<p>km a N di Leknes seguire indicazioni per Utakleiv. Area a pagamento, confortevole, tranquilla, in splendida posizione, sabbiosa. [GPS 66.21221-N 13.52124-E]. G [Michele Emanuela 2009]</p>
<ul style="list-style-type: none"> • PS Vagan: Sull'isola Austvagoy(Lofoten). Lungo la E10 circa 25 km a SO di Svolvaer. Possibile pernottamento presso il parcheggio attrezzato con wc ed acqua calda con docce, dell'are di riposo prima del ponte di collegamento con Gimsoya. Tranquillo, panoramico e in riva al mare. [GPS 68.26055-N 14.26916-E]. G [Gerarda Leonardo 2010]
<ul style="list-style-type: none"> • PS Vennesund: Lungo la N17 circa 50 km a S di Bronnoysund. Possibile pernottamento nel parcheggio del molo direttamente sull'oceano. [Alexandra 2004]
<ul style="list-style-type: none"> • PS Vestpollen: Lungo la E10 circa 20 km a N di Svolvaer verso Fiskebol. Possibile pernottamento nella scenografica area di riposo attrezzata. Percorso pedonale per raggiungere uno dei punti piu suggestivi e fotografici sull'Austnefjord, il promontorio e la chiesa. [GPS 68.31615-N 14.71424-E]. G [F. Fanti 2008]
<ul style="list-style-type: none"> • PS Vik: Lungo la N17, sulla costa atlantica, circa 15 km a N di Vennesund verso Horn. Possibile pernottamento in ampio parcheggio panoramico. [M. Banfi 2000]
<ul style="list-style-type: none"> • PS Vikten: Sulla costa NO dell'isola di Flakstadoya(Lofoten). Deviazione di circa 5 km verso NO dalla E10 circa 20 km a SO di Leknes. Possibile pernottamento sul lungomare, di fronte alla spiaggia. [M. Dubbini 2005]
<hr/> <ul style="list-style-type: none"> • Oppland
<ul style="list-style-type: none"> • PS Biri: Lungo la N4/E06 circa 20 km a N di Gjovik. Possibile pernottamento nel parcheggio dell'area di sosta Mjosa sul lago. [GPS 60.93383-N 10.65285-E]. G [www.googleearth.it 2009]
<ul style="list-style-type: none"> • PS Bismo: Lungo la N15 circa 20 km ad NO di Lom. Possibile pernottamento nel parcheggio restrostante il supermercato. [GPS 61.88305-N 8.26583-E]. G [S. Deprato 2008]
<ul style="list-style-type: none"> • PS Boverdal: Lungo la N55 circa 15 km a S di Lom. A circa 10 km dal villaggio, direzione Sogndal, pernottamento possibile in parcheggio sulla sx. [S. Ascari 1999]
<ul style="list-style-type: none"> • PS Bygdin: Lungo al N51 circa 60 km a N di Fagernes verso Lom e Vagamo. Possibile pernottamento nel parcheggio vicino all'incantevole lago. [S. Deprato 2002]
<ul style="list-style-type: none"> • PS Dombas: Lungo la E06 circa 50 km a NO di Otta verso Oppdal, Trondheim. Poco oltre il paese, tranquillo parcheggio per la notte sulla dx della carreggiata. [E. Lui 1996]
<ul style="list-style-type: none"> • PS Dombas: Lungo la E06 circa 50 km a NO di Otta verso Oppdal, Trondheim. Sosta e pernottamento in ampio e frequentato parcheggio in pieno centro. [G. Lupi 2000]
<ul style="list-style-type: none"> • PS Dombas: Lungo la E06 circa 50 km a NO di Otta verso Oppdal, Trondheim. Possibile pernottare nel parcheggio della piazza vicino la chiesa, a fianco del distributore. [C. Brentegani 2005]
<ul style="list-style-type: none"> • CS Gjovik: Lungo la N4 circa 110 km a N di Oslo via Brandbu, sul lago Mjosa. Colonnina Sanitary Station presso il distributore Texaco Biri. [GPS 60.95728-N 10.62110-E]. G [www.camping-cars-caravans.de 2001]
<ul style="list-style-type: none"> • PS Hamar: Lungo la E06 circa 60 km a S di Lillehammer. Possibile pernottamento nel parcheggio del porto sul lago Mjosa. [GPS 60.78796-N 11.06946-E]. G [Marco Franca 2008]







<ul style="list-style-type: none"> • CS Jaren: Lungo la N4 circa 70 km a NO di Oslo, all'incrocio con la N34. Colonnina Sanitary Station presso il distributore Esso. [www.camping-cars-caravans.de 2001]
<ul style="list-style-type: none"> • PS Jevnaker: Lungo la N241 circa 15 km a NE di Honefoss verso Brandbu, Gjovik. Parcheggio davanti la fabbrica di vetro Hadeland Glasswerk. [M. Veronese 2000]
<ul style="list-style-type: none"> • CS Kvam: Lungo la E06 circa 20 km a S di Otta verso Lillehammer. Colonnina Sanitary Station presso l'area di servizio Statoil Grudbrandsdalen. [www.camping-cars-caravans.de 2001]
<ul style="list-style-type: none"> • PS Lago di Gala/ Gola: Al termine della Peer Gynt Veien verso N, circa 20 km a SO di Vinstra sulla E06. Su piazzola isolata, suggestivo itinerario di montagna. [M. Veronese 2000]
<ul style="list-style-type: none"> • PS Lillehammer: Lungo la E06 circa 160 km a N di Oslo via Hamar. Possibile pernottamento presso i trampolini olimpici. [GPS 61.12471-N 10.48516-E].  [Salvo C 2009]
<ul style="list-style-type: none"> • PS Lillehammer: Lungo la E06 circa 160 km a N di Oslo via Hamar. Possibile pernottamento presso l'area di sosta lungo la statale in riva al lago. [GPS 61.07281-N 10.43187-E].  [I. Vegetti 2009]
<ul style="list-style-type: none"> • PS Lillehammer: Lungo la E06 circa 160 km a N di Oslo via Hamar. Possibile pernottamento nel tranquillo parcheggio dietro il cimitero, prossimo al centro. [S. De Caterina 2004]
<ul style="list-style-type: none"> • PS Lillehammer: Lungo la E06 circa 160 km a N di Oslo via Hamar. Possibile pernottamento in uno dei grandi parcheggio della zona commerciale all'ingresso dell'abitato. [M. Grobber 2008]
<ul style="list-style-type: none"> • PS Lom: Lungo la N15 circa 65 km ad O di Otta via Vagamo. Pernottamento tollerato nel parcheggio della Stavkirke. Verificare eventuali restrizioni stagionali. [GPS 61.83758-N 8.56952-E].  [Salvo C 2009]
<ul style="list-style-type: none"> • PS Otta: Lungo la E06 circa 50 km a S di Dombas verso Oslo. Parcheggio tra la segheria e la stazione ferroviaria. Pianeggiante, asfaltato, in centro, pernottamento tollerato. [U. Lamperti 1999]
<ul style="list-style-type: none"> • PS Tyinkrysset: Lungo la E16 circa 25 km a No di Vang. Possibile pernottamento in amena area di riposo lungo la statale. [GPS 61.18028-N 8.08944-E].  [Alessandro Paola 2007]
<ul style="list-style-type: none"> • PS Vagamo: Lungo la N15 circa 35 km ad O di Otta verso Lom, Grotli. Possibile pernottamento presso l'ampio parcheggio sterrato presso la chiesa di legno. [M. Banfi 2000]
<ul style="list-style-type: none"> • PS Vagamo: Lungo la N15 circa 35 km ad O di Otta verso Lom, Grotli. Possibile pernottamento presso il parcheggio erboso alla periferia dell'abitato, lungo il fiume. [GPS 61.86928-N 9.08270-E].  [Pier Paolo 2009]
<ul style="list-style-type: none"> • CS Vagamo: Lungo la N15 circa 35 km ad O di Otta verso Lom, Grotli. Colonnina Sanitary Station presso l'area di servizio Fina. [www.camping-cars-caravans.de 2001]
<ul style="list-style-type: none"> • • CS Vang: Lungo la E16, circa 55 km ad E di Fagernes verso Borgund, Revsnes(Sognefjord). Colonnina Sanitary Station presso la stazione di servizio Hydro Oil. [www.camping-cars-caravans.de 2001]
<ul style="list-style-type: none"> • CS Oslo: Colonnina Sanitary Station alla periferia SE presso la stazione di servizio Esso, in Enebakkveien all'incrocio tra la E06, da Goteborg(S), e la N139/N155 verso Enebakk. [GPS 59.89431-N 10.80608-E].  [www.reisemobil-international.de 2004]
<ul style="list-style-type: none"> • PS Oslo: Possibile pernottamento nel parcheggio sterrato ai piedi del trampolino olimpico di Holmenkollen. Tollerato. [GPS 59.96444-N 10.67222-E].  [G. Martelli









2005]	
<ul style="list-style-type: none"> • PS Oslo: Possibile pernottamento nel parcheggio sterrato ai piedi della torre della televisione in Tryvannsveien. [GPS 59.98597-N 10.66695-E].  [G. Neri 2010] 	
<ul style="list-style-type: none"> • PS Oslo: Pernottamento tollerato nei parcheggi nei pressi del Museo delle Navi Vikinghe. Verificare restrizioni stagionali. [GPS 59.90375-N 10.69956-E].  [C. Battan 2006] 	
<ul style="list-style-type: none"> • AA Oslo: Area Sjolyst Bobil Parking a pagamento a parchimetro. Uscita Sjolyst dalla E18, in Drammensveien 160. Acqua, scarico e allaccio elettrico. Stazione metro Sjolyst e bus 20 davanti l'area. Prossima ai musei di Bygdoy. [GPS 59.92052-N 10.67563-E].  [Carlo Anna 2010] 	
<ul style="list-style-type: none"> • PS Oslo: Parcheggio del Parco Vigeland, atassametro dalle 9.00 alle 17.00. Gratuito nei festivi. [GPS 59.92444-N 10.70778-E].  [Andrea Stefania 2007] 	
<ul style="list-style-type: none"> • CC Oslo: Camping Bogstad, in collina sopra il centro. [GPS 59.96250-N 10.64194-E].  [F. Fanti 2008] 	
<ul style="list-style-type: none"> • CC Oslo: Camping Ekeberg, in collina sopra il centro. [GPS 59.89689-N 10.77617-E].  [Gerarda Leonardo 2010] 	
<hr/>	
<ul style="list-style-type: none"> • Ostfold 	
<hr/>	
<ul style="list-style-type: none"> • PS Fredrikstad: Da Moss la E06 verso S per 35 km fino a Sarpsbrog, poi la N110 verso il mare per 15 km. Possibile pernottare nel parcheggio delle piscine. [GPS 59.20128-N 10.96200-E].  [F. Boria 2009] 	
<ul style="list-style-type: none"> • PS Moss: Lungo la E06 circa 60 km a S di Oslo verso il confine svedese. Possibile pernottamento nel parcheggio dell'area di servizio lungo la E06. [GPS 59.42586-N 10.70718-E].  [Tony Elena 2010] 	
<ul style="list-style-type: none"> • CS Rade: Lungo la E06 circa 20 km a SE di Moss verso Svinesund, Goteborg(S). Colonnina Sanitary Station presso il supermercato Rade Spareland Jonstein. [www.reisemobil-international.de 2004] 	
<ul style="list-style-type: none"> • CS Sarpsborg: Lungo la E06 circa 40 km a SE di Moss verso Svinesund, Goteborg(S). Colonnina Sanitary Station presso la stazione di servizio Shell. [www.camping-cars-caravans.de 2001] 	
<hr/>	
<ul style="list-style-type: none"> • Rogaland 	
<hr/>	
<ul style="list-style-type: none"> • CS Algard: Lungo la E18 circa 35 km a S di Stavanger verso Hegersund, Kristiansand. Colonnina Sanitary Station presso la stazione di servizio Statoil. 	






[www.camping-cars-caravans.de 2001]
<ul style="list-style-type: none"> • PS Bokn: Lungo la E39 circa 45 km a SE di Haugesund. Possibile pernottamento presso il parcheggio del porto, tranquillo. [GPS 59.21167-N 5.46167-E].  [F. Fanti 2008]
<ul style="list-style-type: none"> • PS Egersund: Deviazione verso S dalla E39 circa 55 km a S di Stavanger. Possibile pernottamento nel parcheggio della piazza centrale, vicino al porticciolo sportivo. Tranquillo. [GPS 58.45413-N 6.00250-E].  [U. Cavaggion 2007]
<ul style="list-style-type: none"> • PS Forsand: Lungo la N13 circa 15 km a S di Strand a circa 10 km dal Preikestol. Possibile pernottamento presso l'area di riposo lungo il Lysefjord a S del ponte del fiordo. [GPS 58.91131-N 6.07770-E].  [A. Nocchiero 2009]
<ul style="list-style-type: none"> • PS Gilja: Da Stavanger la E18 verso S fino a Valuekrossen, poi la N45 per circa 25 km via Oltedal e Dirdal. Possibile pernottamento presso il parcheggio delle cascate Manafossen sul fondo del Frafjord. [S. Di Mango 2000]
<ul style="list-style-type: none"> • PS Haugesund: Al centro della città località Flotmyr gratuita. [GPS 59.41694-N 5.27344-E].  [A. Piscopo 1998]
<ul style="list-style-type: none"> • PS Haugesund: Pernottamento località Toskekjonne vicino al laghetto a 2,5 km dal centro. [A. Piscopo 1998]
<ul style="list-style-type: none"> • PS Haugesund: Parcheggio dell'ufficio turistico. [GPS 59.41040-N 5.27045-E].  [www.googleearth.it 2009]
<ul style="list-style-type: none"> • PS Jorpeland: Lungo la N13 circa 15 km a S di Strand a circa 10 km dal Preikestol. Parcheggio solo diurno alla partenza del sentiero per il Preikestolen. [GPS 58.99040-N 6.13813-E].  [G. Neri 2008]
<ul style="list-style-type: none"> • CS Kleppe: Lungo la N44 circa 25 km a S di Stavanger. Colonnina Sanitary Station presso il concessionario Jaeren Caravan. [www.camping-cars-caravans.de 2001]
<ul style="list-style-type: none"> • PS Lauvvik: Da Stavanger la E18 verso S per 30 km a Sandnes la N13 verso NE per 50 km, sul fiordo. Possibile pernottamento presso il parcheggio dell'imbarco. [GPS 58.89426-N 6.05541-E].  [Carlo Anna 2010]
<ul style="list-style-type: none"> • PS Lysebotn: Al fondo del Lysefjord. Possibile pernottamento presso il parcheggio turistico per il Kjerag (sasso tra le motagne) circa 10 km a Monte dell'abitato per una tortuosissima strada. [GPS 59.04585-N 6.65223-E].  [www.googleearth.it 2010]
<ul style="list-style-type: none"> • PS Nesvik: Lungo la N13 circa 20 km a S di Sand. Possibile pernottamento nel parcheggio del porto di attracco dei traghetti. [S. Cavina 2003]
<ul style="list-style-type: none"> • PS Oanes: Lungo la N13 circa 15 km a S di Strand a circa 10 km dal Preikestol. Possibile pernottamento presso il parcheggio del Ufficio Informazioni a sx dell'imbarco. [GPS 58.90583-N 6.0750-E].  [Carlo Anna 2010]
<ul style="list-style-type: none"> • PS Ognoy: Lungo la E39 circa 25 km a SO di Haugesund. Possibile pernottamento nella

<p>amena area di riposo lungo la costa, possibilita di pesca. [GPS 65.925817-N 5.46260-E].  [I. Vegetti 2009]</p>
<ul style="list-style-type: none"> • PS Sand: Lungo la N13 circa 85 km ad E di Haugesund, sulle rive del Sandfjord. Presso la stazione di servizio, con supermarket, pozzetto di scarico, acqua, lavaggio camper self-service, tavoli per pic nic, parcheggio. [Marco Franca 2008]
<ul style="list-style-type: none"> • PS Sand: Lungo la N13 circa 85 km ad E di Haugesund, sulle rive del Sandfjord. Possibile pernottamento presso il parcheggio del porto. [Tony Elena 2010]
<ul style="list-style-type: none"> • PS Sauda: Lungo la N520 circa 50 km a SO di Roldal verso Haugesund. Possibile pernottamento presso il porto. [A. Salio 2003]
<ul style="list-style-type: none"> • PS Sirevag: Lungo la N44 circa 50 km a S di Sandnes. Possibile pernottamento nel piccolo parcheggio del porto. [GPS 58.50360-N 5.79135-E].  [I. Vegetti 2009]
<ul style="list-style-type: none"> • PS Skadbergsanden: Viabilita locale circa 10 km ad O di Egersund. Parcheggio della lunga spiaggia bianca. [GPS 58.45736-N 5.91110-E].  [www.googleearth.it 2009]
<ul style="list-style-type: none"> • PS Skjoldastraumen: Lungo la N515 circa 5 km ad E di Tysvaer, circa 20 km a SE di Haugesund. Possibile pernottamento tranquillo e meraviglioso parcheggio della marina. [S. Deprato 2002]
<ul style="list-style-type: none"> • PS Stavanger: Possibile pernottamento tranquillo in zona porto. [U. Lamperti 1999]
<ul style="list-style-type: none"> • PS Stavanger: Possibile pernottamento nel tranquillo parcheggio dell'Oljemuseum(Museo del Petrolio). [GPS 58.97342-N 5.73439-E].  [A. Nocchiero 2009]
<ul style="list-style-type: none"> • PS Tau: Da Stavanger la E18 verso S per 30 km a Sandnes la N13 verso NE per 60 km, via Lauvik, Oanes. Possibile pernottamento presso il parcheggio dell'imbarco per Stavanger. [GPS 59.06500-N 5.90833-E].  [A. Campanelli 2009]
<ul style="list-style-type: none"> • PS Tau: Da Stavanger la E18 verso S per 30 km a Sandnes la N13 verso NE per 60 km, via Lauvik, Oanes. Possibile pernottamento presso il suggestivo parcheggio in prossimita della spiaggia. [GPS 59.02583-N 5.95028-E].  [F. Fanti 2008]
<ul style="list-style-type: none"> • PS Vikevag: Lungo la E39 circa 25 km a N di Stavanger. Possibile pernottamento nel tranquillo parcheggio dell'imbarco. [GPS 59.09652-N 5.69774-E].  [A. Campanelli 2008]
<hr/>
<ul style="list-style-type: none"> • Sogn og Fjordane
<ul style="list-style-type: none"> • PS Askvoll: Circa 60 km a O di forde via E39, N57, N609, Dale, Elknes. Possibile pernottamento nel comodo, ombreggiato e tranquillo parcheggio sotto la chiesa direttamente sul fiordo. [S. Deprato 2004]
<ul style="list-style-type: none"> • PS Aurland: Lungo la N50 circa 80 km a NE di Voss via Vinje, Gudvangen. Possibile pernottamento nel parcheggio del porticciolo in riva la fiordo. Possibilita di carico acqua. [GPS 60.90557-N 7.18433-E].  [I. Vegetti 2010]
<ul style="list-style-type: none"> • PS Botnane: Circa 50 km a N di Floro via N5, N614, Myklebust, Sorgulen. Possibile pernottamento nel parcheggio del porticciolo. [S. Deprato 2004]
<ul style="list-style-type: none"> • PS Briksdal: Circa 30 km a S di Olden, sulla N60 circa 20 km a S di Stryn verso Byrkjelo. Possibile pernottamento nel parcheggio a pagamento per l'accesso al ghiacciaio. [GPS 61.66389-N 6.81982-E].  [Michele Emanuela 2009]
<ul style="list-style-type: none"> • PS Briksdal: Circa 30 km a S di Olden, sulla N60 circa 20 km a S di Stryn verso Byrkjelo. Possibile pernottamento nel Camping Melkevoll Bretun: fondo in terra battuta ed erba, servizi igienici, doccia, carico acqua e scarico acque nere con griglia a terra. [GPS 61.66473-N 6.81631-E].  [F. Boria 2009]
<ul style="list-style-type: none"> • PS Eikefjord: Lungo la N5 circa 30 km a N di Forde via Nautsdal. Possibile pernottamento nel parcheggio del market vicino il porto turistico, dietro il distributore. [S. Deprato 2004]
<ul style="list-style-type: none"> • PS Fjaerland: Lungo la N5 circa 35 km a NO di Sogndal. Possibile pernottamento, nel






<p>parcheeggio del Norwegian Glacier Museum. [GPS 61.42305-N 6.76111-E].G [A. Nocchiero 2009]</p>
<ul style="list-style-type: none"> • PS Flam: Lungo la N13/E16 circa 70 km a NE di Voss verso Aurland. Parcheeggio molto frequentato dai camper presso la stazione di partenza del treno. [GPS 60.86284-N 7.11342-E].G [F. Boria 2009]
<ul style="list-style-type: none"> • PS Forde: Lungo la E05. Possibile pernottamento presso il centrale parcheeggio della Coop Vest in Langebruvegen 22. [GPS 61.45277-N 5.85791-E].G [Tony Elena 2010]
<ul style="list-style-type: none"> • PS Fure: Circa 60 km a SO di Forde via E39, N57, N607, Dale, Hellevik. Possibile pernottamento nel comodo e ampio parcheeggio del molo dei traghetti. [S. Deprato 2004]
<ul style="list-style-type: none"> • PS Gaupne: Lungo la N55 circa 30 km a NE di Sogndal. Possibile pernottamento sul molo con vista sul ghiacciaio Jostedalsbreen. [Andrea Silvia 2003]
<ul style="list-style-type: none"> • PS Gaupne: Lungo la N55 circa 30 km a NE di Sogndal. Possibile pernottamento nel parcheeggio sulla collinetta, sotto la chiesa e di fronte al cimitero. [S. Deprato 2004]
<ul style="list-style-type: none"> • CS Gaupne: Lungo la N55 circa 30 km a NE di Sogndal. Presso la stazione di servizio Statoil lungo la statale. [GPS 61.39948-N 7.28474-E].G [L. Sinzelle 1999]
<ul style="list-style-type: none"> • PS Guisvik: Lungo la N7 circa 60 km a NO di Honefoss. Possibile pernottamento nell'area di riposo attrezzata sul Krodern Lake. [GPS 60.38096-N 9.61076-E].G [www.googleearth.it 2010]
<ul style="list-style-type: none"> • PS Hjartholm: Deviazione di circa 20 km verso E, via Breidvika, Balen, dalla N57 a Rutledalen sulla costa S del Sognefjorden, circa 60 km a SO di Forde sulla E39. Possibile pernottamento nel parcheeggio prospiciente il villaggio turistico. [S. Deprato 2002]
<ul style="list-style-type: none"> • PS Hornindal: Lungo la N60 circa 20 km a NE di Stryn. Possibile pernottamento nell'area di riposo di fianco alla statale, prima del vecchio ponte in pietra, in direzione Hellesylt. [GPS 62.01766-N 6.68059-E].G [www.googleearth.it 2009]
<ul style="list-style-type: none"> • PS Jostedal: Al termine della N604 circa 45 km a N di Sogndal. Possibile pernottamento nel parcheeggio visitatori del ghiacciaio Jostedalsbreen. Possibili escursioni sul ghiacciaio. [L. Sinzelle 1999]
<ul style="list-style-type: none"> • PS Lavik: Lungo la E39 sulla sponda settentrionale del Sognefjord. Possibile pernottamento nell'area di riposo di fianco alla statale sul fiordo. [GPS 61.14750-N 5.66139-E].G [Gerarda Leonardo 2010]
<ul style="list-style-type: none"> • PS Lavik: Lungo la E39 sulla sponda settentrionale del Sognefjord. Possibile pernottamento nel parcheeggio dell'area di servizio Statoil poco distante dal porto di imbarco. [GPS 61.10350-N 5.51233-E].G [A. Campanelli 2008]
<ul style="list-style-type: none"> • PS Loen: Lungo la N60 circa 10 km a SE di Stryn verso Byrkjelo, Forde. Possibile pernottamento nell'area di riposo al termine della stretta carrabile che costeggia il Loenvatnet, punto di partenza per l'escursione, di 7 km a piedi, al Kiendalsbreen, diramazione dello Jostedalsbreen. Attenzione: Vietato pernottamento dal 2007. [GPS 61.77951-N 7.00974-E].G [C. Battan 2007]
<ul style="list-style-type: none"> • PS Loen: Lungo la N60 circa 10 km a SE di Stryn verso Byrkjelo, Forde. Possibile pernottamento nell'area predisposta al di fuori del campeggio. [GPS 61.86673-N 6.84711-E].G [Pier Paolo 2009]
<ul style="list-style-type: none"> • PS Mel: Lungo la N5/N13 circa 25 km a N di Dragsvik, sul Sognefjord. Possibile pernottamento presso l'area di riposo al passo. [E. Borghi 2002]
<ul style="list-style-type: none"> • PS Mjomna: Deviazione di circa 20 km verso O dalla N57 circa 80 km a N di Bergen, via Anneland. Possibile pernottamento nell'idilliaco parcheeggio della chiesa in fondo all'abitato. [GPS 60.92166-N 4.89972-E].G [S. Deprato 2008]
<ul style="list-style-type: none"> • PS Nautsdal: Lungo la N5 circa 15 km a N di Forde. Possibile pernottamento nel grande parcheeggio di fianco al cimitero. [www.googleearth.it 2010]

<ul style="list-style-type: none"> • PS Nes: Deviazione di circa 30 km dalla N55 a 16 km da Sogndal verso Lom. Sulle sponde del Veitestrandsvatnet. Area di sosta sul fiordo con sevizi chiusi la notte. [M. Veronese 2000]
<ul style="list-style-type: none"> • PS Nigardsbreen: Da Sogndal la N55 verso NE per circa 30 km, a Gaupne la N604 verso N per 20 km, poi a pedaggio. Possibile pernottamento nel grande parcheggio sulle rive del lago con vista sulle lingue del ghiacciaio. [S. Deprato 2004]
<ul style="list-style-type: none"> • PS Oldeide: Da Nordfjordane la N55 verso O per 55 km, a Maloy traghetto verso S. Possibile pernottamento nel parcheggio del molo dei traghetti. [S. Deprato 2004]
<ul style="list-style-type: none"> • AA Olden: Lungo la N60 circa 20 km a S di Stryn verso Byrkjelo, Moskog. Area riservata nei pressi del porto con servizi, tavoli e stupendo panorama sul ghiacciaio Briksdalbree. [I. Vegetti 2009]
<ul style="list-style-type: none"> • PS Olden: Lungo la N60 circa 20 km a S di Stryn verso Byrkjelo, Moskog. Possibile pernottare nel parcheggio retrostante l'azienda commerciale. [A. Fabbri 2004]
<ul style="list-style-type: none"> • PS Olden: Lungo la N60 circa 20 km a S di Stryn verso Byrkjelo, Moskog. Possibile pernottare nel parcheggio retrostante la posta e la biblioteca comunale. [S. Deprato 1995]
<ul style="list-style-type: none"> • PS Olden: Lungo la N60 circa 20 km a S di Stryn verso Byrkjelo, Moskog. Parcheggio pulman partenza sentiero e veicoli a 4 ruote motrici per la visita del Briksdalbreen. Solo diurno. [GPS 61.66350-N 6.82244-E].  [M. Nicosia 2008]
<ul style="list-style-type: none"> • PS Oppedal: Da Nordfjordane la N55 verso O per 55 km, a Maloy verso NO via Vagsvag. Possibile pernottamento il parcheggio del Kannensteinen. [S. Deprato 2004]
<ul style="list-style-type: none"> • PS Ornes: Breve deviazione verso SE dalla N55 circa 10 km a NE di Sogndal, a Solvorn, verso Lom. Possibile pernottamento nel centrale parcheggio del piccolo molo sul Lustrafjorden. [GPS 61.29947-N 7.31309-E].  [Alex 2006]
<ul style="list-style-type: none"> • PS Ovre Ardal: Lungo la N53 circa 30 km a NO di Hugostua, sulla E16 circa 80 km a NO di Fagernes. Possibile pernottamento nel centrale parcheggio antistante la chiesa. [E. Borghi 2002]
<ul style="list-style-type: none"> • PS Raudeberg: Da Nordfjordane la N55 verso O per 55 km, a Maloy verso N per 10 km. Possibile pernottamento il parcheggio del market con vista del porto. [S. Deprato 2004]
<ul style="list-style-type: none"> • PS Refvika: Lungo la N15 circa 120 km ad O di Stryn. Possibile pernottamento nel piccolo e scenografico parcheggio della incantevole spiaggia. [GPS 62.00456-N 5.08977-E].  [www.googleearth.it 2009]
<ul style="list-style-type: none"> • PS Sandane: Lungo la E39 circa 70 km a NE di Forde via Skej, Byrkjelo. Possibile pernottamento nel parcheggio del molo alla periferia dell'abitato. Tranquillo e silenzioso. [GPS 61.77718-N 6.21299-E].  [S. Deprato 2008]
<ul style="list-style-type: none"> • PS Selje: Da Nordfjordane la N55 verso O per 45 km, a Eldevik la N618 verso NE per 25 km. Possibile pernottamento il parcheggio della chiesa. [GPS 62.04932-N 5.34846-E].  [S. Deprato 2004]
<ul style="list-style-type: none"> • PS Selje: Da Nordfjordane la N55 verso O per 45 km, a Eldevik la N618 verso NE per 25 km. Possibile pernottamento nel parcheggio dell'area di riposo sul fiordo circa 20 km a S dell'abitato. [GPS 61.97277-N 5.28444-E].  [Gerarda Leonardo 2010]
<ul style="list-style-type: none"> • AA Skei: Lungo la N5/E39 circa 35 km ad E di Forde verso Sogndal. Area riservata a pagamento presso il locale distributore Esso. Carico, scarico, elettricità, pernottamento e prima colazione. [Plein Air 359:82]
<ul style="list-style-type: none"> • PS Skei: Lungo la N5/E39 circa 35 km ad E di Forde verso Sogndal. Possibile pernottamento nell'ampio piazzale restrostante il supermercato. [GPS 61.57166-N









6.47889-E].  [S. Deprato 2009]
<ul style="list-style-type: none"> • PS Sogndal: Lungo la N5 sulle sponde settentrionali del Sognefjord. Possibile pernottamento in parcheggio all'uscita dell'abitato provenendo da Kaupanger. [G. Lupi 2000]
<ul style="list-style-type: none"> • CS Sogndal: Lungo la N5 sulle sponde settentrionali del Sognefjord. Colonnina Sanitary Station subito dopo il ponte sul fiordo a dx, di fronte alla stazione di servizio Statoil, gratuito. [GPS 61.23251-N 7.11851-E].  [A. Nocchiero 2009]
<ul style="list-style-type: none"> • PS Sogndal: Lungo la N5 sulle sponde settentrionali del Sognefjord. Possibile pernottamento nell'ampio parcheggio, a pagamento diurno, all'interno dell'abitato. [GPS 61.22778-N 7.110076-E].  [A. Nocchiero 2009]
<ul style="list-style-type: none"> • PS Solleibotn: Deviazione di circa 20 km verso O, via Eivindvik, dalla N57 a Nordgulen circa 60 km a SO di Forde sulla E39. Possibile pernottamento nel comodo parcheggio del porticciolo. [S. Deprato 2004]
<ul style="list-style-type: none"> • PS Solvorn: Lungo la N55 circa 15 km a NE di Sogndal, sulle rive del Lusterfjord ramo periferico del Sognefjord. Possibile pernottamento nel parcheggio dell'imbarcadero per Urnes con una antica stavkirke. [Andrea Stefania 2007]
<ul style="list-style-type: none"> • PS Solvorn: Lungo la N55 circa 15 km a NE di Sogndal, sulle rive del Lusterfjord ramo periferico del Sognefjord. Possibile pernottamento nel parcheggio antistante la scuola a circa 1.5 km dall'imbarcadero. [GPS 61.29788-N 7.22386-E].  [Salvo C 2009]
<ul style="list-style-type: none"> • CS Solvorn: Lungo la N55 circa 15 km a NE di Sogndal, sulle rive del Lusterfjord ramo periferico del Sognefjord. Presso la stazione di servizio Statoil lungo la statale. [GPS 61.30208-N 7.20904-E].  [L. Sinzelle 1999]
<ul style="list-style-type: none"> • PS Straumsnes: Circa 5 km ad O di Tysse, sulla N607 circa 15 km ad O di Dale sulla N57. Possibile pernottamento nel panoramico e tranquillo parcheggio del molo con possibilita di rifornimento di acqua. [GPS 61.34527-N 5.20027-E].  [S. Deprato 2008]
<ul style="list-style-type: none"> • CS Stryn: All'incrocio tra la N15 e la N60. In fondo all'Utfjorden, ramo del Nordfjord. Segnalato dietro il distributore, all'uscita dell'abitato, nei pressi della fermata taxi. Gratuito. [GPS 61.90352-N 6.7164-E].  [D. Gnoato 2004]
<ul style="list-style-type: none"> • PS Stryn: All'incrocio tra la N15 e la N60. In fondo all'Utfjorden, ramo del Nordfjord. Possibile pernottamento nell'ampio e tranquillo parcheggio prossimo al centro, fra le abitazioni, una chiesa di Betania ed un Centro Culturale. [GPS 61.90528-N 6.71917-E].  [F. Fanti 2008]
<ul style="list-style-type: none"> • PS Stryn: All'incrocio tra la N15 e la N60. In fondo all'Utfjorden, ramo del Nordfjord. Nel grande parcheggio a ridosso del complesso sportivo, all'uscita O del paese. [Michele Emanuela 2009]
<ul style="list-style-type: none"> • PS Stryn: All'incrocio tra la N15 e la N60. In fondo all'Utfjorden, ramo del

Nordfjord. Possibile pernottamento presso il parcheggio degli impianti sportivi. [M. Grobber 2008]
<ul style="list-style-type: none"> • PS Svelgen: Circa 50 km a N di Floro via N5, N614. Possibile pernottamento nel parcheggio dell'ambulatorio medico. [S. Deprato 2004]
<ul style="list-style-type: none"> • PS Turtagro: Lungo la N55 circa 70 km a NE di Sogndal via Gaupne, Luster, Skjolden. Possibile pernottamento nel parcheggio di fronte all'albergo. [S. Deprato 2004]
<ul style="list-style-type: none"> • PS Urnes: Da Hella, sul Sognefjord, la E55 verso NE per circa 50 km, circa 10 km dopo Sogndal, viabilità locale verso E per circa 5 km. Possibile pernottamento presso il porto di attracco dei traghetti. [A. Salio 2003]
<ul style="list-style-type: none"> • PS Vagsoy: Lungo la N15 circa 95 km ad O di Stryn. Possibile pernottamento nel piccolo e scenografico parcheggio della roccia erosa Kannstein. [GPS 61.97087-N 5.06754-E].  [www.googleearth.it 2009]
<ul style="list-style-type: none"> • PS Vangsnes: Lungo la N13 circa 105 km a N di Voss. Lungo la N13, provenendo da Voss, circa 20 km prima del paese, strada sulla sx conduce a lago artificiale con tranquillo parcheggio vicino la centrale elettrica. [E. Lui 1996]
<ul style="list-style-type: none"> • PS Vangsnes: Lungo la N13 circa 105 km a N di Voss. Possibile pernottamento in piazzola attrezzata. [C. Bounuos 1997]
<ul style="list-style-type: none"> • PS Vangsnes: Lungo la N13 circa 105 km a N di Voss. Possibile pernottamento in piazzola lungo la statale a qualche km dall'attracco del traghetto. [M. Veronese 2000]
<ul style="list-style-type: none"> • PS Vejesund: Circa 60 km a NO di forde via N611, Naustdal, Hellevik. Possibile pernottamento nel parcheggio a circa 50m dal porto. [S. Deprato 2004]
<ul style="list-style-type: none"> • PS Vikoyri: Lungo la N13 circa 95 km a N di Voss, prima di Vangsnes. Possibile pernottamento sul fiordo, vicino il distributore Shell. [GPS 61.08888-N 6.58484-E].  [Marco Cristina 2004]
<ul style="list-style-type: none"> • PS Alvdal: Lungo la N3 circa 25 km a S di Tynset. Possibile pernottamento presso il parcheggio dell'Ufficio del Turismo. [www.googleearth.it 2010]
<ul style="list-style-type: none"> • PS Ansnes: Lungo la N714 circa 200 km ad O di Trondheim. Possibile pernottamento nel parcheggio prima del terzo pote sul fiordo. Tranquillo e panoramico. [GPS 63.64158-N 9.00112-E].  [S. Deprato 2008]
<ul style="list-style-type: none"> • PS Berkak: Lungo la E06 circa 70 km a S di Trondheim via Storen. Parcheggio antistante la chiesa in Kjerkveien. [GPS 62.82990-N 10.00250-E].  [C. Palmarin 2007]
<ul style="list-style-type: none"> • PS Berkak: Lungo la E06 circa 70 km a S di Trondheim via Storen. Possibile pernottamento presso l'area di riposo tra la ferrovia e il lago a N del centro abitato. [GPS 62.83917-N 10.01905-E].  [www.googleearth.it 2009]
<ul style="list-style-type: none"> • PS Drivstua: Stazione ferroviaria lungo la E6 tra Oppdal e Dombas. A qualche km verso S area di sosta in splendida posizione, nel bosco, lungo il fiume Driva, in paesaggio montano. [Plein Air 323:138]
<ul style="list-style-type: none"> • PS Hell: Lungo la N705 circa 30 km a NE di Trondheim via Malvik. Possibile

<p>pernottamento presso l'area di riposo Hellristnger. [GPS 63.44366-N 10.90778-E]. G [www.googleearth.it 2009]</p>
<ul style="list-style-type: none"> • CS Hommelvik: Lungo la E14/E6 circa 20 km a NE di Trondheim verso Stjordalshalsen. Presso area di servizio Fina, gratuito con annesso grande parcheggio per la notte. [D. Roman 1999]
<ul style="list-style-type: none"> • AA Levanger: Lungo la E06 a N di Trondheim. Possibile pernottamento in area di servizio Shell con pozzetto di scarico e presa d'acqua. [GPS 63.71694-N 11.22611-E]. G [Andrea Stefania 2007]
<ul style="list-style-type: none"> • PS Malnes: Lungo la N714 circa 110 km a SO di Trondheim. Possibile pernottamento nel parcheggio prima del tunnel sottomarino per Hitra. Sosta gratuita, WC e lavatoio con acqua calda, quasi bollente. Dal piazzale magnifica vista sul mare e sulle isole. [GPS 63.49639-N 9.17250-E]. G [S. Deprato 2008]
<ul style="list-style-type: none"> • AA Oppdal: Lungo la E06 circa 80 km a N di Dombas verso Trondheim. Servizi segnalati e ottimi parcheggi per camper. [E. Borghi 2002]
<ul style="list-style-type: none"> • PS Oppdal: Lungo la E06 circa 80 km a N di Dombas verso Trondheim. Parcheggio adiacente stazione taxi. [G. Martinelli 2004]
<ul style="list-style-type: none"> • PS Oppdal: Lungo la E06 circa 80 km a N di Dombas verso Trondheim. Possibile pernottamento presso il parcheggio del centro commerciale Domus. [GPS 62.59556-N 9.68972-E]. G [A. Nocchiero 2009]
<ul style="list-style-type: none"> • PS Roros: Lungo la N30 circa 160 km a SE di Trondheim, via Storem, verso Tynset, Elverum. Parcheggio autorizzato presso la stazione ferroviaria. [GPS 62.57398-N 11.37478-E]. G [Slavo C 2009]
<ul style="list-style-type: none"> • PS Roros: Lungo la N30 circa 160 km a SE di Trondheim, via Storem, verso Tynset, Elverum. Pernottamento sulla cima della collina mineraria. [M. Banfi 2001]
<ul style="list-style-type: none"> • PS Stjordal: Lungo la E14/E6 circa 35 km a NE di Trondheim. Possibile pernottamento nel parcheggio del centro visitatori del parco Hegra Festning. [GPS 63.45035-N 11.16366-E]. G [www.googleearth.it 2009]
<ul style="list-style-type: none"> • PS Stjordalshalsen: Lungo la E14/E6 circa 35 km a NE di Trondheim. Possibile pernottamento nel parcheggio del porto. [S. Deprato 2002]
<ul style="list-style-type: none"> • PS Sunde: Lungo la N714 circa 110 km ad O di Trondheim. Possibile pernottamento presso l'area predisposta sul mare. [GPS 63.49570-N 9.17869-E]. G [www.googleearth.it 2010]
<ul style="list-style-type: none"> • AA Trondheim: Bobilparkering, parcheggio riservato per sosta e pernottamento camper, nel quartiere Lade, presso Lade Church e il Ringve Museum. Autobus per il centro. Scarico presso la Shell in Harbour Pir 2. [GPS 63.44588-N 10.44255-E]. G [F. Boria 2009]
<ul style="list-style-type: none"> • CS Trondheim: Lungo la E06 circa 10 km a S di Trondheim. Presso area di servizio Esso in Sandmoflata 1, gratuito. [GPS 63.33171-N 10.35677-E]. G [F. Boria 2009]
<ul style="list-style-type: none"> • PS Trondheim: Lungo la E06 circa 10 km a S di Trondheim. Area di riposo Hansbacksfaera, circa 5 km ad E dell'abitato sul fiordo. [GPS 63.43103-N 10.53851-E]. G [www.googleearth.it 2009]
<ul style="list-style-type: none"> • PS Trondheim: Lungo la E06 a N di Trondheim. Nel quartiere Lade, un piccolo parcheggio a ridosso del cimitero di quartiere. [GPS 63.44550-N 10.43775-E]. G [C. Battan 2007]
<ul style="list-style-type: none"> • CS Trondheim: Lungo la E06 a N di Trondheim. Circa 15 km ad E di Trondheim, sulla E6, presso il distributore Shell. [GPS 63.42299-N 10.72764-E]. G [C. Battan 2007]
<hr/> <ul style="list-style-type: none"> • Telemark
<ul style="list-style-type: none"> • PS Dalen: Lungo la N38/N45 circa 60 km a SE di Haukeligrend via Vinje, Amot. Possibile pernottamento in riva al lago. [G. Faggian 2000]




<ul style="list-style-type: none"> • PS Flatdal: Lungo la N11 circa 55 km ad O di Notodden verso Seljord. Possibile pernottamento in area per pic nic lungo la statale. [M. Banfi 2000]
<ul style="list-style-type: none"> • PS Haukelifjell: Lungo la E134 circa 55 km ad NO di Vinje. Possibile pernottamento nel parcheggio area di riposo della statale in alta quota. [GPS 59.8376-N 7.16877-E].  [www.googleearth.it 2009]
<ul style="list-style-type: none"> • PS Haukeligrend: Lungo la E134 circa 55 km a NO di Dalen. Area di riposo Setesdal lungo la statale N9 circa 10 km a S dell'abitato. Attrezzata con panche e tavoli, in riva al lago. [GPS 59.71150-N 7.57306-E].  [Travel Liner 2007]
<ul style="list-style-type: none"> • PS Haukeligrend: Sulla E11 da Drammen a Bergen. Grande spiazzo appena fuori paese. [E. Lui 1996]
<ul style="list-style-type: none"> • PS Haukeligrend: Sulla E11 da Drammen a Bergen. Qualche km verso Bergen, grande parcheggio defilato dalla strada in posizione stupenda. [E. Lui 1996]
<ul style="list-style-type: none"> • PS Heddal: Sulla N11 circa 5 km a O di Notodden. Parcheggio, solo diurno, della stavkirke. [GPS 59.57956-N 9.17361-E].  [F. Boria 2009]
<ul style="list-style-type: none"> • PS Kongsberg: Sulla N11 circa 25 km a O di Drammen via Hokksund. Possibile pernottamento nel tranquillo e vasto piazzale della chiesa. [E. Lopedote 2002]
<ul style="list-style-type: none"> • PS Kongsberg: Sulla N11 circa 25 km a O di Drammen via Hokksund. Possibile pernottamento nel parcheggio delle miniere d'argento visitabili con caratteristico trenino. [C. Graziosi 2002]
<ul style="list-style-type: none"> • PS Kragero: Circa 45 km a SO di Porsgrunn per la E18, Gjerde, N38. Possibile pernottamento nel parcheggio del caratteristico centro abitato. [U. Cavaggion 2007]
<ul style="list-style-type: none"> • PS Notodden: Lungo la N11 circa 75 km ad O di Drammen via Kongsberg. Parking a ridosso del centro, alberato e tranquillo. Bella localita sul lago. [A. Piscopo 1998]
<ul style="list-style-type: none"> • PS Notodden: Lungo la N11 circa 75 km ad O di Drammen via Kongsberg. Possibile pernottamento nel parcheggio della stazione ferroviaria. [GPS 59.55657-N 9.25641-E].  [S. Ascari 1999]
<ul style="list-style-type: none"> • PS Notodden: Lungo la N11 circa 75 km ad O di Drammen via Kongsberg. Possibile pernottamento nel parcheggio in riva al lago. [GPS 59.55750-N 9.24667-E].  [F. Boria 2009]
<ul style="list-style-type: none"> • AA Porsgrunn: Lungo la E18 circa 20 km da Larvik verso Kristiansand. In direzione di Sklen, accogliente ma rumoroso parcheggio ove e possibile pernottare. [C. Perina 2004]
<ul style="list-style-type: none"> • PS Vinje: Lungo la N11 circa 25 km ad E di Haukeligrend, verso Notodden, Oslo. Possibile pernottamento nel piazzale del bar, ristorante, drugstore all'entrata della cittadina. [G. Andreoletti 1995]

<ul style="list-style-type: none"> • Troms
<ul style="list-style-type: none"> • PS Andenes: Al termine della N82 estremo N dell'isola di Andoya(Vesteralen). Davanti al Hvalcenter(Centro delle balene), di fronte al porto, ampi piazzali pianeggianti ottimi per trascorrervi la notte. [GPS 69.32155-N 16.11767-E]. G [F. Boria 2009]
<ul style="list-style-type: none"> • AA Andenes: Al termine della N82 estremo N dell'isola di Andoya(Vesteralen). Colonnina servizi prossima al campeggio, prima di entrare nell'abitato con carico e scarico gratuiti. [GPS 69.30362-N 16.06511-E]. G [D. Malet 2008]
<ul style="list-style-type: none"> • PS Andenes: Al termine della N82 estremo N dell'isola di Andoya(Vesteralen). Parcheggio sulla strada del molo. [GPS 69.32303-N 16.12003-E]. G [www.googleearth.it 2009]
<ul style="list-style-type: none"> • PS Andenes: Al termine della N82 estremo N dell'isola di Andoya(Vesteralen). Parcheggio su spiazzo in terra battuta in Hamnegatan. [GPS 69.32219-N 16.13269-E]. G [F. Boria 2009]
<ul style="list-style-type: none"> • PS Andersdal: Deviazione verso O dalla E08 a Sorboton circa 25 km a S di Tromso. Sulle sponde del Balsfjorden. Area di riposo immersa nella foresta. [GPS 69.50300-N 18.99480-E]. G [G. Neri 2008]
<ul style="list-style-type: none"> • PS Andselv: Lungo la E06 circa 120 km a N di Narvik. Parcheggio delle cascate Malselvfossen. [GPS 69.03455-N 18.64803-E]. G [Travel Liner 2007]
<ul style="list-style-type: none"> • PS Bardufoss: Lungo la E06 circa 120 km a N di Narvik. Possibile pernottamento presso il parcheggio del parco acquatico coperto Polarbadet. [GPS 69.05389-N 18.48500-E]. G [D. Malet 2008]
<ul style="list-style-type: none"> • PS Bleik: Lungo la costa O di Andoya(Vesteralen), circa 10 km a SO di Andenes. Parcheggio sterrato sul piccolo porticciolo, appena fuori dell'abitato. [GPS 69.27387-N 15.94937-E]. G [C. Battan 2007]
<ul style="list-style-type: none"> • PS Burfjord: Lungo la E6, a 100 km da Alta direzione S via Bognelvv, Alteidet. Superato il centro, stradina a dx conduce in una radura ottima per la sosta libera. [Plein Air 323:138]
<ul style="list-style-type: none"> • PS Dverberg: Lungo la N82 costa orientale dell'isola di Andoya(Vesteralen). Parcheggio della chiesa. [GPS 69.11410-N 15.98030-E]. G [G. Neri 2008]
<ul style="list-style-type: none"> • AA Fossbakken: Lungo la E06 circa 35 km a N di Narvik verso Gratangen, Andselv, Alta Colonnina servizi presso l'ampio e pianeggiante parcheggio del Polar Zoo, circa 5 km fuori dell'abitato in direzione Gratangen. [GPS 68.69164-N 18.11108-E]. G [C. Battan 2007]
<ul style="list-style-type: none"> • PS Gratangshotn: Sulla E06 circa 55 km a N di Narvik via Bjerkvik. Area di riposo

<p>Gratangen. [Chiara Rita Rosanna Giovanni 2003]</p>
<ul style="list-style-type: none"> • PS Gryllefjord: Sull'isola di Senja, al termine della N86 circa 110 km ad O di Andselv via Sorreisa, Finnsnes. Possibile pernottamento presso il piazzale del porto di imbarco dei traghetti per Andselv. Qualche occasione per il pernottamento anche alla periferia dell'abitato o lungo la strada che attraversa l'isola. Carico acqua sul retro del fabbricato delle informazioni. [GPS 69.36306-N 17.05278-E].  [F. Boria 2009]
<ul style="list-style-type: none"> • PS Harstad: All'incrocio tra la N83 e N850 circa 185 km a NO di Narvik, sull'isola di Hannoya(Vesteralen). Possibile pernottamento nei pressi della chiesa di Trondenenes, circa 5 km a N dell'abitato. [GPS 68.82255-N 16.56225-E].  [M. Banfi 2000]
<ul style="list-style-type: none"> • PS Harstad: Sull'isola di Hinnoya dell'arcipelago delle Vesteralen. Numerose piazzette tranquille per la sosta libera. [E. Borghi 2002]
<ul style="list-style-type: none"> • AA Husoy: Nella parte settentrionale dell'isola di Senja per la N861. Stupendo villaggio su un'isoletta in mezzo al fiordo. Possibile pernottamento nel parcheggio dell'apposita area, con allaccio elettrico, prima del ponte che collega all'isolotto. [GPS 69.54538-N 17.67107-E].  [Tony Elena 2010]
<ul style="list-style-type: none"> • PS Jokelfjord: Alcuni km a NO di Alteidet, sulla E06 circa 80 km a SO di Alta. Possibile pernottamento nel parcheggio al termine della strada, dal quale si può raggiungere a piedi il ghiacciaio Oksfjordjokelen che si butta nel fiordo. [GPS 70.08300-N 22.00825-E].  [Andrea Stefania 2007]
<ul style="list-style-type: none"> • PS Laukvik: Nella parte settentrionale dell'isola di Senja per la N861. Possibile pernottamento nel parcheggio erboso dietro il cimitero, direttamente sulla spiaggia di sabbia bianca. [GPS 69.55766-N 17.90693-E].  [Tony Elena 2010]
<ul style="list-style-type: none"> • AA Moen: Lungo la E06, circa 15 km a N di Andselv, all'incrocio con la N854. Ampia area per la sosta con acqua e wc, posta a sx del ponte. [Plein Air 323:138]
<ul style="list-style-type: none"> • PS Nordkjosbotn: Lungo la E06, circa 180 km a NE di Narvik verso Alta. Possibile pernottamento presso il parcheggio del pub. Disturbato. [G. Lupi 2000]
<ul style="list-style-type: none"> • PS Nordmela: Lungo la costa O di Andoya(Vesteralen), circa 35 km a SO di Andenes. Incantevole posto adatto al pernottamento, sull'oceano e la spiaggia di finissima sabbia bianca. [GPS 69.12880-N 15.66370-E].  [Enrica Mario 2010]
<ul style="list-style-type: none"> • PS Nordresia: Lungo la E06, circa 20 km a N di Storslett verso Alta. Possibile pernottamento presso il panoramico parcheggio dell'area di riposo sul fiordo. [GPS 69.89555-N 21.18916-E].  [Gerarda Leonardo 2010]
<ul style="list-style-type: none"> • PS Oksfjordhamn: Lungo la E06 circa 30 km a N di Nordreisa verso Burfjord, Alta. Possibile pernottamento nella panoramica area posta oltre il ponte sul fiordo. [GPS 69.90612-N 21.33716-E].  [G. D. Mazzocato 2003]

<ul style="list-style-type: none"> • PS Olderdalen: Lungo la E06 circa 120 km a N di Nordkjosbotn in direzione Alta, via Oterne Skibotn. Possibile pernottamento presso il piazzale del molo di imbarco dei traghetti per Lyngseydet. [GPS 69.60309-N 20.53064-E]. G [Paola 2010]
<ul style="list-style-type: none"> • PS Olsborg: Lungo la E06 circa 40 km a S di Nordkjosbotn verso Narvik. All'incrocio tra la E06 e la N854 ampia area a sx del ponte con bagni e acqua. [GPS 69.14089-N 18.59933-E]. G [Plein Air 323:138]
<ul style="list-style-type: none"> • PS Sandneshamn: Lungo la RV862 circa 35 km ad O di Tromso. Parcheggio in riva al fiordo in Sandneshamnveien, RV862, con fondo in terra battuta ed erba. [GPS 69.63082-N 18.16808-E]. G [F. Boria 2009]
<ul style="list-style-type: none"> • PS Skibotn: Lungo la E06 circa 50 km da Nordkjosbotn in direzione Alta. Possibile sosta notturna in parking tranquillo in paese prossimo al porticciolo. [GPS 69.39882-N 20.26980-E]. G [C. Brentegani 2005]
<ul style="list-style-type: none"> • PS Skibotn: Lungo la E06 circa 50 km da Nordkjosbotn in direzione Alta. Possibile sosta notturna nel parcheggio dell'area di riposo circa 5 km a N dell'abitato, sul fiordo. [GPS 69.40777-N 20.26194-E]. G [Gerarda Leonardo 2010]
<ul style="list-style-type: none"> • PS Skjervoy: Lungo la E06 direzione Nordkapp, circa 50 km prima di Nordreisa verso Kvaenangen. Area di parcheggio asfaltata, all'icrocio della 866 con la E06. In forte pendenza, panoramica. [Folletto 2006]
<ul style="list-style-type: none"> • PS Sommaroy: Al termine della N862, litoranea meridionale dell'isola Kvaloy, circa 50 km a SO di Tromso. Possibile pernottamento nel parcheggio prima del ponte di collegamento con l'isola principale con servizi. [GPS 69.62111-N 18.05917-E]. G [Andrea Stefania 2007]
<ul style="list-style-type: none"> • PS Sorstraumen: Lungo la E06 circa 90 km a S di Alta verso Andselv, Narvik. Area attrezzata per campeggio libero sul Kvaenangenfjord nei pressi del ponte. Pagamento e registrazione self service. Posizione altamente panoramica e scenografica. Ottimo posto per la pesca. [GPS 69.84261-N 21.87461-E]. G [Tony Elena 2010]
<ul style="list-style-type: none"> • PS Stafjord: Lungo la E06 circa 25 km da Nordkjosbotn verso Skibotn, Alta. Possibile pernottamento in area con presa d'acqua. [R. Brusamolino 1997]
<ul style="list-style-type: none"> • PS Stave: Lungo la costa O di Andoya(Vesteralen), circa 20 km a SO di Andenes. Incantevole posto adatto al pernottamento, sull'oceano di fronte all'arcipelago di isolette. [GPS 69.22173-N 15.85619-E]. G [M. Nicosia 2008]
<ul style="list-style-type: none"> • PS Tromso: Lungo la E08 circa 75 km a NO di Nordkjosbotn. Sull'isola di Kvaloy. Possibile pernottamento in parcheggio in fondo alla città vicino al porto. [Giuliano Ornella 2003]
<ul style="list-style-type: none"> • AA Tromso: Lungo la E08 circa 75 km a NO di Nordkjosbotn. Sull'isola di Kvaloy. Possibile pernottamento nell'area riservata prima del ponte di accesso in città. [GPS 69.65029-N 18.99365-E]. G [C. Battan 2008]

<ul style="list-style-type: none"> • PS Tromso: Lungo la E08 circa 75 km a NO di Nordkjosbotn. Sull'isola di Kvaloy. Possibile pernottamento nell'ampio parcheggio per i bus dietro il Museo Polaria. Girare a sx appena scesi dal ponte e seguire per un km la via Storgata, oltre la birreria Mack a sx. [GPS 69.64417-N 18.94910-E]. G [Tony Elena 2010]
<ul style="list-style-type: none"> • PS Tromso: Lungo la E08 circa 75 km a NO di Nordkjosbotn. Sull'isola di Kvaloy. Possibile pernottamento nel parcheggio della cabinovia. [GPS 69.64125-N 18.98708-E]. G [F. Fanti 2008]
<ul style="list-style-type: none"> • PS Tromso: Lungo la E08 circa 75 km a NO di Nordkjosbotn. Sull'isola di Kvaloy. Possibile pernottamento nel grande parcheggio dell'universita. [GPS 69.68286-N 18.96689-E]. G [www.googleearth.it 2009]
<ul style="list-style-type: none"> • PS Trondenes: Nell'estremo N dell'isola di Hinnoya dell'arcipelago delle Vesteralen. Possibile pernottamento nel parcheggio visitatori della chiesa in pietra piu antica della Norvegia. [C. Maccarana 2003]
<hr/> <ul style="list-style-type: none"> • Vest Agder
<ul style="list-style-type: none"> • PS Eiken: Lungo la N42 circa 130 km da Arendal verso Sandnes. Circa 50 km a N di Lingdal, sulla E18, via N43. Possibile pernottamento presso la stazione di servizio. [U. Lamperti 1999]
<ul style="list-style-type: none"> • PS Flekkefjord: Lungo la E39 circa 110 km ad O di Kristiansand. Possibile pernottare nel parcheggio in prossimita del molo. [GPS 58.29435-N 6.66087-E]. G [S. Deprato 2008]
<ul style="list-style-type: none"> • CS Kristiansand: Lungo la E18 circa 60 km a SO di Arendal, verso Stavanger. Colonnina Sanitary Station nelle aree di servizio Shell, direzioni N e S, circa 4 km ad O del Centro. [GPS 58.14120-N 7.97446-E]. G [www.camping-cars-caravans.de 2001]
<ul style="list-style-type: none"> • PS Kristiansand: Lungo la E18 circa 60 km a SO di Arendal, verso Stavanger. Sulla E18 in direzione Oslo, parcheggio adiacente il centro sportivo e commerciale Sorldansparken. [GPS 58.18039-N 8.14767-E]. G [M. Veronese 2000]
<ul style="list-style-type: none"> • PS Kristiansand: Lungo la E18 circa 60 km a SO di Arendal, verso Stavanger. Possibile pernottare nel parcheggio del porto turistico. [GPS 58.14269-N 7.99884-E]. G [I. Vegetti 2010]
<ul style="list-style-type: none"> • CS Lindesnes: Da Kristiansand la E18 verso O per 60 km, fino a Vigeland, poi la N460 verso S per 20 km, sull'oceano. Colonnina Sanitary Station presso il distributore Texaco. [www.camping-cars-caravans.de 2001]
<ul style="list-style-type: none"> • PS Lindesnes: Da Kristiansand la E18 verso O per 60 km, fino a Vigeland, poi la N460 verso S per 20 km, sull'oceano. Possibile pernottamento presso il porticciolo del sobborgo di Svennevik lungo la N460 verso il faro. [I. Vegetti 2009]
<ul style="list-style-type: none"> • PS Lindesnes Fyr: Da Kristiansand la E18 verso O per 60 km, fino a Vigeland, poi la N460 verso S per 20 km, sull'oceano. Faro sul promontorio piu meridionale di Norvegia. Possibile pernottamento nell'ampio e gratuito parcheggio privo di divieti. [GPS 57.98465-N 7.04814-E]. G [A. Campanelli 2008]
<ul style="list-style-type: none"> • PS Lista Fyr: Al termine della N43 circa 40 km a SO di Lyngdal via Farsund, Vanse, VestBygd. Possibile pernottare nel parcheggio del con vista sul faro. [GPS 58.10891-N 6.56957-E]. G [G. Neri 2010]
<ul style="list-style-type: none"> • CS Lyngdal: Lungo la E18 circa 80 km ad O di Kristiansand verso Stavanger. Colonnina Sanitary Station presso il distributore Texaco Vegkro. [www.camping-cars-caravans.de 2001]
<ul style="list-style-type: none"> • CS Mandal: Lungo la E18 circa 45 km a SO di Kristiansand verso Stavanger. Colonnina

Sanitary Station presso il distributore Fina. [www.camping-cars-caravans.de 2001]
<ul style="list-style-type: none"> • AA Risor: Circa 55 km a NE di Arendal per la E18, Akland, N416. Ampio parcheggio a pagamento per camper, segnalato. [U. Cavaggion 2007]
<ul style="list-style-type: none"> • PS Vestbygda: Lungo la N43 circa 15 km ad O di Farsund. Ampio e panoramico parcheggio del faro di Lista. [GPS 58.10905-N 6.56914-E].  [www.googleearth.it 2009]
<hr/>
<ul style="list-style-type: none"> • Vestfold
<ul style="list-style-type: none"> • PS Horten: Lungo la N19 circa 90 km a S di Oslo sulle rive occidentali del fiordo. Possibile pernottamento nel parcheggio del porto di imbarco dei traghetti per Moss. [M. Banfi 2000]
<ul style="list-style-type: none"> • CS Sandefjord: Lungo la E18 circa 20 km a NE di Larvik verso Drammen. Colonnina Sanitary Station presso l'area di servizio Shell in localita Foksrod. [GPS 59.17791-N 10.20888-E].  [www.camping-cars-caravans.de 2001]
<ul style="list-style-type: none"> • PS Stokke: Lungo la E18 circa 65 km a S di Drammen verso Larvik, Kristiansand. Possibile pernottamento presso l'area di sosta autostradale Ransum, piccola, accogliente, con servizi e bar. [GPS 59.24998-N 10.28715-E].  [A. Nocchiero 2009]
<ul style="list-style-type: none"> <ul style="list-style-type: none"> • CS Tonsberg: Lungo la E18 circa 55 km a S di Drammen verso Larvik, Kristiansand. Colonnina Sanitary Station presso la stazione di servizio Fina Gulli. [www.camping-cars-caravans.de 2001]