







































<ul style="list-style-type: none"> • PS Diakofto: Lungo la N8/E65 circa 50 km ad E di Patra via Egio. Possibile pernottamento nello spiazzo appena fuori del paese, direttamente a mare, docce. Verificare eventuali disposizioni stagionali. [GPS 38.20171-N 22.19405-E].  [L. Rocchitelli 2010]
<ul style="list-style-type: none"> • PS Kalavrita: Circa 30 km a S di Trapeza sulla N8 circa 50 km ad E di Patra. Possibile pernottamento nel grande parcheggio degli impianti sciistici del monte Helos, circa 20 km a monte dell'abitato. [GPS 38.00788-N 22.19638-E].  [D. Capitani 2003]
<ul style="list-style-type: none"> • PS Kalavrita: Circa 30 km a S di Trapeza sulla N8 circa 50 km ad E di Patra. Possibile pernottamento nel parcheggio del monumento all'indipenza, a monte dell'abitato. [GPS 38.01873-N 22.07498-E].  [Riccardo 2008]
<ul style="list-style-type: none"> • PS Kalavrita: Circa 30 km a S di Trapeza sulla N8 circa 50 km ad E di Patra. Possibile pernottamento nel parcheggio del monastero Agia Lavra, a monte dell'abitato. [GPS 38.01200-N 22.08097-E].  [Riccardo 2008]
<ul style="list-style-type: none"> • PS Kalogria: Sulla N9/E55 a Lapas, circa 30 km a SO di Patra, seguire indicazioni per Methoi, Kalogria. Parcheggio assolato e ventilato direttamente sulla spiaggia tra la palude e il mare gratuito. Altri due privati a pagamento, con luce ed acqua, distanti dalla spiaggia. [GPS 38.15571-N 21.36808-E].  [M. Guerrini 2009]
<ul style="list-style-type: none"> • PS Patra: Possibile pernottamento nell'area portuale, rumorosa e trafficata, in attesa dell'imbarco. [GPS 38.25702-N 21.73780-E].  [C. Battan 2008]
<hr/>
<ul style="list-style-type: none"> • Argolida(41)
<ul style="list-style-type: none"> • PS Aghios Georgios: Sulla penisola di Methana circa 60 km ad E di Epidauro. Possibile pernottamento sul porticciolo. [GPS 37.63747-N 23.39541-E].  [L. Rocchitelli 2010]
<ul style="list-style-type: none"> • PS Epidavros: Lungo la N70 circa 70 km a SE di Korinthos. Enorme e alberato parcheggio delle rovine del teatro, tollerato il pernottamento. Verificare in loco. [GPS 37.59666-N 23.07430-E].  [L. Rocchitelli 2010]
<ul style="list-style-type: none"> • PS Ermioni: Sulla costa S dell'Argolide, a S di Epidauros, circa 10 km ad E di Kranidi. Pernottamento possibile nel parcheggio del porticciolo. [GPS 37.38923-N 23.24817-E].  [E. Borghi 2003]
<ul style="list-style-type: none"> • PS Galatas: Sulla strada costiera Kranidi, Ermioni, Pigadia, Galatas. Possibile pernottamento presso il porto di imbarco per Poros. Verificare eventuali restrizioni stagionali. [GPS 37.49776-N 23.44669-E].  [E. Borghi 2003]
<ul style="list-style-type: none"> • PS Karathona: Circa 5 km ad E di Nafplio, lungo la costa. Prendere per il castello e seguire la strada costiera. Bella spiaggia con grandi pini che riparano dal sole cocente. Sosta e pernottamento tollerato. [GPS 37.54425-N 22.82199-E].  [L. Rocchitelli 2010]
<ul style="list-style-type: none"> • PS Kilada: Da Epidauros la N70 verso SE per 60 km, prima di Kranidi viabilita locale vero O per circa 5 km. Possibile pernottamento presso il porto. Tranquillo. Possibile visita all'ultimo cantiere navale artigianale di Grecia. [GPS 37.40930-N 23.13386-E].  [D. Capitani 2003]
<ul style="list-style-type: none"> • PS Lygourion: Per viabilita costiera locale circa 65 km a S di Korintos via Nea Epidavros. Possibile pernottamento nell'ampio parcheggio delle corriere. [GPS 37.61236-N 23.03577-E].  [S. Prian 2003]
<ul style="list-style-type: none"> • PS Mykenai: Lungo la N7 circa 10 km a N di Argos verso Korinthos. Ampio parcheggio nella zona alta di fronte alle rovine di Micene. Stupendi tramonti. [GPS 37.73053-N 22.75391-E].  [Radaelli 2009]
<ul style="list-style-type: none"> • PS Nafplio: Circa 15 km a SE di Argos. Possibile pernottamento nell'ampio e frequentato parcheggio del porto turistico. Verificare restrizioni stagionali. [GPS 37.56755-N 2.79606-E].  [L. Rocchitelli 2010]
<ul style="list-style-type: none"> • PS Nafplio: Circa 15 km a SE di Argos. Possibile pernottamento sul lungomare di fronte alla spiaggia. [GPS 37.56792-N 22.80214-E].  [C. Battan 2008]














<ul style="list-style-type: none"> • PS Palea Epidavros: Lungo la N70 circa 60 km a SE di Korinthos. Parcheggio della spiaggia di fronte al porticciolo, con doccia. [GPS 37.63699-N 23.16194-E].  [L. Rocchitelli 2010] 	
<ul style="list-style-type: none"> • PS Palea Epidavros: Lungo la N70 circa 60 km a SE di Korinthos. Parcheggio del porto. [GPS 37.63689-N 23.15739-E].  [Roby 2010] 	
<ul style="list-style-type: none"> • PS Pigadia: Sulla strada costiera Kranidi, Ermioni, Pigadia, Galatas. Consumando pasti al ristorante Adonis, parcheggio e acqua potabile. [GPS 37.41536-N 23.37548-E].  [F. Di Vella 2000] 	
<ul style="list-style-type: none"> • PS Porto Cheli: Viabilità locale circa 30 km a S di Epidavros. Possibile pernottamento nel parcheggio dietro la chiesa, oltre il porto. [GPS 37.32171-n 23.14399-E].  [L. Rocchitelli 2010] 	
<ul style="list-style-type: none"> • PS Porto Heli: Sulla costa S dell'Argolide, a S di Epidauros, oltre Kranidi verso l'isola di Spetses. Pernottamento possibile negli ampi parcheggi del porto. [GPS 37.32743-N 23.15048-E].  [D. Capitani 2003] 	
<ul style="list-style-type: none"> • PS Salantion Beach: Da Epidauros la N70 verso SE per 40 km, dopo Dydimia viabilità locale vero O per circa 5 km. Possibile pernottamento in riva al mare, campeggio libero. [GPS 37.44505-N 23.12609-E].  [M. Livi 2003] 	
<ul style="list-style-type: none"> • PS Salantion Beach: Da Epidauros la N70 verso SE per 40 km, dopo Dydimia viabilità locale vero O per circa 5 km. Possibile pernottamento in riva al mare, campeggio libero. [GPS 37.44877-N 23.12446-E].  [L. Rocchitelli 2010] 	
<hr/>	
<ul style="list-style-type: none"> • Arkadia(40) 	
<ul style="list-style-type: none"> • PS Agios Andreas: Da Agios Andreas seguire indicazioni per Paralia Agia Adreau. Grande insenatura, porticciolo, spiaggia di sabbia e ruscello. Posto per diversi mezzi. Casotto con bagni, docce e prese d'acqua per i veicoli ricreazionali. [F. Di Vella 2000] 	
<ul style="list-style-type: none"> • PS Kosmas: Piccolo e stretto villaggio attraversato dalla statale da Skala ad Argos, circa 40 km a N di Skala via Geraki. Provenendo da S e possibile pernottare appena fuori del paese. [M. Vincenzi 2001] 	
<ul style="list-style-type: none"> • PS Leonidio: Circa 70 km a N di Skala via Geraki verso Argos. Dal paese seguire indicazioni per Lakkos. Parcheggio in riva al mare presso Lakka Beach con doccia. [Aldo 1998] 	
<ul style="list-style-type: none"> • PS Leonidio: Circa 70 km a N di Skala via Geraki verso Argos. Possibile pernottamento nel parcheggio a bordo del fiume. [Paola Bruno 2005] 	
<ul style="list-style-type: none"> • AA Leonidio: Circa 70 km a N di Skala via Geraki verso Argos. Area riservata, privata, a pagamento in località Plaka. [GPS 37.14921-N 22.89385-E].  [M. Stenico 2007] 	
<ul style="list-style-type: none"> • PS Paralia Tirou: Piccolo e stretto villaggio costiero attraversato dalla statale da Skala ad Argos, circa 40 km a N di Skala via Geraki. Possibile pernottamento presso il piccolo molo di fianco al parco giochi. [S. Prian 2003] 	
<ul style="list-style-type: none"> • PS Paralia Astros: Lungo la litoranea circa 30 km a S di Nfplio. Punto sosta alla bella spiaggetta, prima del paese. [A. Minghetti 2005] 	
<hr/>	
<ul style="list-style-type: none"> • Atiki-Pireas(35) 	
<hr/>	
<ul style="list-style-type: none"> • PS Agia Pelagia(Kythira): Porto di sbarco sull'isola posta a S del Peloponneso. 	











Pernottamento 400m a dx dopo lo sbarco lungo il mare. [S. Prian 2003]
<ul style="list-style-type: none"> • PS Agios Apostoli: Da Athina la N1 verso N per 30 km, a Kapandriti viabilita locale verso N per circa 20 km via Kalmos. Possibile pernottamento in parcheggio direttamente sul mare. [A. Noale 2000]
<ul style="list-style-type: none"> • PS Akr. Sounio: Parcheggio del ristorante in riva la mare, previa autorizzazione(cena). [E. Borghi 2003]
<ul style="list-style-type: none"> • PS Akr. Sounio: Possibile pernottamento presso il parcheggio del sito archeologico del tempio di Poseidone. [T. Pomatto 2005]
<ul style="list-style-type: none"> • PS Athina: Possibile pernottamento nel parcheggio dell'Acropoli previa autorizzazione del guardiano(mancia). [R. Chiaiuzzi 1995]
<ul style="list-style-type: none"> • PS Diakofti(Kythira): Sulla costa occidentale dell'isola, circa 25 km a S di Agia Pelagia via Potamos. Possibile pernottamento presso il piccolo molo. [S. Prian 2003]
<ul style="list-style-type: none"> • PS Elefsina: Lungo la N3/N8, circa 20 km ad O di Athina, direzione Korinthos. Parcheggio davanti le rovine in centro citta. [Plein Air 332:75]
<ul style="list-style-type: none"> • PS Kapsali(Kythira): Circa 5 km ad E di Khitira, capoluogo dell'omonima isola collegata con traghetti da Neapoli. Possibile pernottamento presso il porto. [S. Prian 2003]
<ul style="list-style-type: none"> • PS Legrena: A S di Atene, 7 km prima di capo Sounio di fronte all'isola Patraklou. Stazionamento gratuito per una notte. [Motorhome Club Belge 1999]
<ul style="list-style-type: none"> • PS Nea Peramos: Lungo la E94, circa 40 km ad O di Athina via Elefsina, verso Megara, Loutraki. Possibile pernottamento presso il parcheggio del porticciolo di fronte l'isola di Salamina. Verifiacare restrizioni stagionali. [Giovanna Gennaro 2006]
<ul style="list-style-type: none"> • PS Skala Oropou: Parcheggio in fondo al paese ai bordi della spiaggia. Docce e ai piedi delle palme, un po' nascosti, rubinetti dove per fare il pieno d'acqua. [L. Nespoli 1997]
<hr/> <ul style="list-style-type: none"> • Dodekanissa(52)
<ul style="list-style-type: none"> • PS Kos: Possibile pernottamento nel piazzale in riva al mare al termine della strada per le sorgenti termali nella zona E dell'isola. [O. Saulle 2002]
<hr/> <ul style="list-style-type: none"> • Etolia Akarnania(30)
<ul style="list-style-type: none"> • PS Andirio: Circa 10 km a SO di Nafpaktos sulla N48. Comodo parcheggio illuminato nei pressi dell'approdo dei traghetti, di fronte ai rest del castello veneziano. [Plein Air 322:72]
<ul style="list-style-type: none"> • PS Astakos: Lungo la costa circa 80 km a S di Vonitsa. Possibile pernottamento negli







ampi spazi in fondo alla baia. [S. Prian 2006]
<ul style="list-style-type: none"> • PS Krioneri: Deviazione verso S, via Galatas, dalla N5 tra Messolongi e Nafaktos, sul mare. Acqua sorgiva freschissima, lungomare, spiaggia e docce gratuite. Sosta gratuita per 6/7 camper, defilata a circa 800m dai ristoranti. [M. Livi 2003]
<ul style="list-style-type: none"> • PS Messolongi: Lungo la N5/E55 circa 50 km ad O di Nafpakos. Possibile pernottamento a S del porto, lontano dai ristoranti. [P. Rosi 1998]
<ul style="list-style-type: none"> • PS Mitikas: Lungo la costa circa 55 km a S di Vonitsa. Possibile pernottamento negli ampi spazi in fondo all'abitato. [GPS 38.67061-N 20.95122-E].  [L. Rocchitelli 2010]
<ul style="list-style-type: none"> • PS Tournida: Lungo la costa mediterranea circa 5 km a S di Messolongi. Ampi spazi per la sosta, anche notturna, vicino al spiaggia attrezzata con docce. [GPS 38.32806-N 21.41778-E].  [S. Prian 2006]
<ul style="list-style-type: none"> • PS Vonitsa: Lungo la N42 circa 15 km a SO di Preveza verso Amfilohia, Patrasso. Possibile sosta lungo la spiaggia ad E dell'abitato. [Plein Air 335:103]
<hr/> <ul style="list-style-type: none"> • Evia(36)
<ul style="list-style-type: none"> • PS Aghios Petros(Skiros): Sulla costa NO dell'isola. Dopo l'aeroporto militare circa 3 km di sterrato agibile. Ampio spazio adatto al pernottamento con basse dune di sabbia. [Plein Air 322:89]
<ul style="list-style-type: none"> • PS Almiropotamos: Sulla N44 circa 75 km a SE di Halkida sull'isola di Eubea. Grande piazzale sterrato tra le case. [S. Bianchi 2002]
<ul style="list-style-type: none"> • PS Eretria: Sulla N44 circa 20 km a E di Halkida sull'isola di Eubea. Grande terreno ombreggiato per circa 6 veicoli sul lato E del villaggio con acqua e negozi nelle vicinanze. [S. Bolignari 2000]
<ul style="list-style-type: none"> • PS Karistos: Sull'isola di Eubea(Evia). Da Halkida la N44 verso SO per circa 130 km. Possibile rifornirsi di acqua nella piazza vicino al mare. [Plein Air 347:91]
<ul style="list-style-type: none"> • PS Karistos: Sull'isola di Eubea(Evia). Da Halkida la N44 verso SO per circa 130 km. Possibile sosta anche notturna ai due lati dell'abitato, nelle cale lungo la costa raggiungibili per sterrati. [Plein Air 347:91]
<ul style="list-style-type: none"> • PS Kimi: Sull'isola di Eubea(Evia). Da Halkida la N44 verso SO per circa 55 km, poi a sx verso N per 30 km fino al mare. Possibile sosta nel piazzale sterrato oltre il porto, fontana sulla banchina. [Plein Air 347:93]
<ul style="list-style-type: none"> • PS Limni: Sull'isola di Eubea(Evia). Da Halkida la N77 verso NO per circa 65 km poi a sx per 20 km. Possibile sosta oltre l'abitato all'ombra degli alberi, vicino la fontanella. [Plein Air 347:89]
<ul style="list-style-type: none"> • PS Peuko(Skiros): Baia sulla costa O dell'isola a N di Linaria. Possibile sosta sul piazzale









dell'approdo di fronte alla taverna. [Plein Air 322:86]
<ul style="list-style-type: none"> • PS Pilio: Sull'isola di Eubea(Evia). Da Halkida la N77 verso NO per circa 50 km po a dx per 10 km. Ampio parcheggio vicino la spiaggia e il porticciolo. [Plein Air 347:87]
<ul style="list-style-type: none"> • PS Skiros(Skiros): Seguire indicazioni per Parking of Skiros. Parcheggio con accesso al centro. [Plein Air 322:87]
<ul style="list-style-type: none"> • PS Vasilika: Sulla strada costiera dell'isola di Eubea, circa 50 km ad E di Agiokambos. Possibile pernottamento sul lungomare, con docce sulla spiaggia. [S. Prian 2006]
<ul style="list-style-type: none"> • PS Vasiliko: Sulla strada costiera dell'isola di Eubea, circa 10 km ad SE di Chalkida. Possibile pernottamento sul lungomare di Agios Nikolaos. [S. Prian 2006]
<ul style="list-style-type: none"> • PS Vlahia: Sull'isola di Eubea(Evia). Da Halkida la N77 verso NO per circa 50 km po a dx per 25 km. Area comunale sotto il plataneto con servizi. [Plein Air 347:87]
<hr/>
<ul style="list-style-type: none"> • Evros(21)
<hr/>
<ul style="list-style-type: none"> • PS Alexandroupoli: Lungo la E90 circa 40 km ad O del confine con la Turchia. Possibile sosta nei pressi dello stadio. [E. Barletta 2001]
<ul style="list-style-type: none"> • PS Alexandroupoli: Lungo la E90 circa 40 km ad O del confine con la Turchia. Possibile pernottamento nel grande parcheggio del porto. Informarsi sui giorni di mercato. [M. Bertagnolli 2002]
<ul style="list-style-type: none"> • PS Alexandroupoli: Lungo la E90 circa 40 km ad O del confine con la Turchia. Possibile pernottamento nel parcheggio della marina, prossimo al porto. [M. Bertagnolli 2002]
<ul style="list-style-type: none"> • PS Dikella: Lungo la litoranea da Xanthi, circa 20 km ad O di Alexandroupoli. Possibile pernottamento nella tranquilla piazzetta del villaggio. [C. Pessina 2001]
<ul style="list-style-type: none"> • PS Makri: Lungo la litoranea da Xanthi, circa 20 km ad O di Alexandroupoli. Possibile pernottamento nel tranquillo e gratuito parcheggio del porto sul mare. [GPS 40.84353-N 25.74650-E].  [G. Battistella 2010]
<ul style="list-style-type: none"> • PS Xeropotamos(Samothraki): Lungo la strada che collega Kamariotissa a Lakkoma. Al bivio per Xeropotamos prendere la via sterrata fino alla spiaggia, doccia, fontana e taverna di pesce. [Plein Air 286:99]
<hr/>
<ul style="list-style-type: none"> • Fthiotida(32)
<hr/>
<ul style="list-style-type: none"> • PS Arkitsa: Lungo la E75 circa 70 km a SE di Lamia. Area riservata presso il parcheggio del porto. [GPS 38.75220-N 23.02640-E].  [www.meinwomo.net 2008]

<ul style="list-style-type: none"> • PS Thermopiles: Lungo la N1 circa 15 km a S di Lamia verso Kamena Vourla, Athina. Possibile pernottamento nello spiazzo adiacente il monumento dedicato a Leonida a circa 2 km dal villaggio. [GPS 38.79638-N 22.53476-E].  [Plein Air 354:CD]
<ul style="list-style-type: none"> • Halkidiki(14)
<ul style="list-style-type: none"> • PS Aghios Ioannis: Lungo la costa di Sithonia circa 100 km a SE di Tessaloniki. Ampio parcheggio sterrato rialzato sul mare. [GPS 40.19111-N 23.68943-E].  [F. Martinetti 2009]
<ul style="list-style-type: none"> • PS Aghios Nikolaos: Circa 120 km a SE di Tessaloniki, sulla penisola di Kassandra. Parcheggio sul mare antistante la cappella con vista sul capo Paliouri. [GPS 39.93199-N 23.73415-E].  [Barbara Ivan 2009]
<ul style="list-style-type: none"> • PS Atki: Sulla costa O della penisola di Sithonia, circa 15 km a N di Neo Marmaras. Possibile sosta nel bosco di pini direttamente sul mare. [Plein Air 252:69]
<ul style="list-style-type: none"> • PS Galini Neos Marmaras: Circa 110 km a SE di Tessaloniki, sulla penisola di Sithonia. Parcheggio sotto la pineta direttamente sul mare e la spiaggia poco distante dell'Hotel Poseidon. [GPS 40.02446-N 23.83554-E].  [Alessandro Federica 2009]
<ul style="list-style-type: none"> • PS Gerakini: Circa 85 km a SE di Thessaloniki tra Kassandra e Sithonia. Possibile pernottamento a fianco del campo di basket all'aperto. [E. Barletta 2001]
<ul style="list-style-type: none"> • PS Glarokavos: Circa 100 km a SE di Tessaloniki verso Kassandra. Parcheggio sterrato direttamente sul mare senza servizi. [GPS 39.97448-N 23.67064-E].  [Barbara Ivan 2009]
<ul style="list-style-type: none"> • PS Golden Beach: Lungo la costa settentrionale della penisola di Kassandra, circa 50 km a SE di Moudonia. Possibile pernottamento presso il parcheggio sterrato della baia. [GPS 39.97606-N 23.66882-E].  [Ummagamma 2009]
<ul style="list-style-type: none"> • PS Hroussou: Circa 105 km a SE di Tessaloniki, sulla penisola di Kassandra. Possibile pernottamento nel parcheggio sterrato della spiaggia e del porticciolo. [GPS 39.95665-N 23.67984-E].  [Barbara Ivan 2009]
<ul style="list-style-type: none"> • PS Kalamitsi: Sulla estrema punta della penisole di Sithonia. Possibile sosta libera e pernottamento nella caletta centrale con spiaggetta e piccolo centro abitato. [GPS 39.98540-N 23.98651-E].  [Barbara Ivan 2009]
<ul style="list-style-type: none"> • PS Kalogria: Circa 100 km a SE di Tessaloniki, sulla penisola di Sithonia. Parcheggio sterrato della spiaggia lungostrada. Bagni sulla spiaggia. [GPS 40.17936-N 23.71607-E].  [Barbara Ivan 2009]
<ul style="list-style-type: none"> • PS Kriaritsi Skias: Alla estrema punta meridionale della penisola di Sithonia, circa 80 km a SE di Moudonia. Possibile pernottamento presso il parcheggio sterrato della incantevole baia. [GPS 40.02184-N 24.02096-E].  [Ummagamma 2009]
<ul style="list-style-type: none"> • PS Nea Fokea: Sulla penisola di Kassandra circa 80 km ad E di Thessaloniki. Possibile





<p>sosta per la notte direttamente sulla spiaggia della baia accessibile tramite sterrato in forte pendenza. Docce e bagni sulla spiaggia. [GPS 40.13594-N 23.39810-E].  [Barbara Ivan 2009]</p>
<ul style="list-style-type: none"> • PS Nea Moudonia: Circa 70 km a SE di Thessaloniki verso la penisola Calcidica. Possibile sosta e pernottamento sul porto, di fronte al commissariato di polizia. Verificare eventuali restrizioni stagionali. [GPS 40.23949-N 23.27725-E].  [A. Petillo 2001]
<ul style="list-style-type: none"> • PS Nea Plagia: Circa 55 km a SE di Tessaloniki verso Kassandra. Parcheggio sul lungomare con docce, fontana e wc. [GPS 40.25796-N 23.19910-E].  [Barbara Ivan 2009]
<ul style="list-style-type: none"> • PS Nea Potidea: Sull'istmo della penisola di Kassandra circa 70 km ad E di Thessaloniki. Possibile sosta sulla diga foranea, tra il porto e la spiaggia, con acqua. [GPS 40.19805-N 23.33089-E].  [Assocampi 1998]
<ul style="list-style-type: none"> • PS Neo Marmaras: Circa 110 km a SE di Tessaloniki, sulla penisola di Sithonia. Parcheggio del lungomare, a S dell'abitato, con bagni sulla spiaggia e carico acqua al porto. [GPS 40.08783-N 23.79262-E].  [Barbara Ivan 2009]
<ul style="list-style-type: none"> • PS Olimpiada: Circa 20 km a S di Stavros verso la penisola del monte Athos. Possibile sosta al porto con fontana. [GPS 40.59079-N 23.78808-E].  [E. Barletta 2001]
<ul style="list-style-type: none"> • PS Olimpiada: Circa 20 km a S di Stavros verso la penisola del monte Athos. Possibile sosta notturna nel piazzale sul mare vicino l'ingresso dell'area archeologica. [GPS 40.59042-N 23.79335-E].  [Plein Air 347:67]
<ul style="list-style-type: none"> • PS Olimpiada: Circa 20 km a S di Stavros verso la penisola del monte Athos. Possibile sosta notturna nel piazzale della spiaggia Playa Laguna alle spalle dell'abitato. [GPS 40.58590-N 23.79591-E].  [www.griekenlandmetdecamper.nl 2009]
<ul style="list-style-type: none"> • CS Ormos Panagias: Sulla penisola di Sithonia, costa orientale, circa 35 km ad E di Nea Moudania. Possibile carico acqua alla fontana del porto e scarico nere presso i bagni pubblici. [GPS 40.23508-N 23.73179-E].  [P. Dalla Vecchia 2008]
<ul style="list-style-type: none"> • PS Ormos Panagias: Sulla penisola di Sithonia, costa orientale, circa 35 km ad E di Nea Moudania. Parcheggio sterrato della spiaggia di Livrochio, libera e attrezzata. [GPS 40.23822-N 23.72817-E].  [Barbara Ivan 2009]
<ul style="list-style-type: none"> • PS Ouranopoli: Al termine della N16 sulla penisola del monte Athos. Possibile pernottamento, tollerato, nel grande parcheggio a pagamento al termine dell'abitato. [GPS 40.32448-N 23.98278-E].  [C. Battan 2008]
<ul style="list-style-type: none"> • PS Porto Carras: Circa 110 km a SE di Tessaloniki, sulla penisola di Sithonia. Parcheggio sterrato sul mare senza servizi. [GPS 40.01398-N 23.86145-E].  [Barbara Ivan 2009]
<ul style="list-style-type: none"> • PS Porto Koufo: Circa 120 km a SE di Tessaloniki, sulla penisola di Sithonia. Ampio parcheggio sterrato della spiaggia, acqua al porto. [GPS 39.96750-N 23.92236-E].  [F. Martinetti 2009]






<ul style="list-style-type: none"> • PS Possidi: Circa 95 km a SE di Tessaloniki, sulla penisola di Kassandra. Parcheggio sterrato sul mare in prossimità del capo e del tempio di Poseidon. [GPS 39.96055-N 23.36979-E].  [Barbara Ivan 2009]
<ul style="list-style-type: none"> • PS Sarti: Circa 130 km a SE di Tessaloniki, sulla penisola di Sithonia. Possibile pernottamento nell'ampio piazzale sterrato prossimo al centro. [GPS 40.09354-N 23.97976-E].  [I. Musella 2010]
<ul style="list-style-type: none"> • CT Straton: Sulla costa orientale della penisola Calcidica circa 40 km a S di Stavros verso il monte Athos. Possibile pernottamento nella zona comunale riservata a campeggio libero e sosta camper prospiciente alla spiaggia, con blocco servizi artigianale. [GPS 40.51032-N 23.82608-E].  [I. Musella 2010]
<ul style="list-style-type: none"> • PS Toroni: Circa 120 km a SE di Tessaloniki, sulla penisola di Sithonia. Parcheggio sterrato sul mare senza servizi. Spiaggia rocciosa e sabbiosa. [GPS 39.99145-N 23.89281-E].  [M. Gianneschi 2010]
<ul style="list-style-type: none"> • PS Vourvourou: Circa 100 km a SE di Tessaloniki, sulla penisola di Sithonia. Parcheggio sterrato della spiaggia di Karidi, sotto i pini senza servizi. [GPS 40.19367-N 23.80600-E].  [I. Musella 2010]
<hr/> <ul style="list-style-type: none"> • Hania(44)
<ul style="list-style-type: none"> • PS Balos: Deviazione dalla N90 circa 35 km ad O di Khania. Possibile pernottamento nel piazzale del bar al termine dello sterrato carrabile che porta all'incantevole spiaggia. [GPS 35.58609-N 23.59905-E].  [M. Guerrini 2009]
<ul style="list-style-type: none"> • PS Elafonisi: Estremo SO dell'isola di Creta, circa 45 km a S di Kasteli. Possibile pernottamento in uno degli ampi parcheggi della più bella spiaggia di Grecia. Vento e sole cocente. Possibile escursione a guado sull'isolotto di fronte. [GPS 35.27208-N 23.54257-E].  [M. Guerrini 2009]
<ul style="list-style-type: none"> • PS Falassarna: Sulla estrema costa O dell'isola di Creta, circa 10 km ad O di Kissamou/Kasteli. Possibile pernottamento nel parcheggio della taverna Megaliamnos, con docce sulla spiaggia. [GPS 35.48873-N 23.58058-E].  [M. Guerrini 2009]
<ul style="list-style-type: none"> • PS Frangokastelo: Circa 60 km a SE di Hania via Souda, Vrisses, Askifou, Sfakia. Possibile pernottamento a fianco della fortezza, di fronte alla spiaggia. Molto ventoso. [GPS 35.18251-N 24.23464-E].  [M. Tomassini 2003]
<ul style="list-style-type: none"> • PS Kalives: Lungo la E75, costa N di Creta, circa 15 km ad E di Hania. Possibile pernottamento in parcheggio libero in sterrato in centro nei pressi del porticciolo. [GPS 35.45149-N 24.17632-E].  [E. Borghi 2003]
<ul style="list-style-type: none"> • PS Kissamos: Lungo la N90 circa 35 km ad O di Khania. Possibile pernottamento lungo la spiaggia, a ridosso del parco giochi. Docce libere. [M. Petracca 1999]
<ul style="list-style-type: none"> • PS Kissamos: Lungo la N90 circa 35 km ad O di Khania. Possibile pernottamento di




<p>fianco alla capitaneria di porto presso il porticciolo. Imbarco per l'escursione alla fortezza veneziana di Gramvousa. [GPS 35.51814-N 23.63741-E].  [M. Guerrini 2009]</p>
<ul style="list-style-type: none"> • PS Kournas: Deviazione di circa 5 km a S della N90 circa 25 km ad O di Rethimno. Possibile pernottamento sul versante sinistro del lungolago(Limni Kourna). [GPS 35.33081-N 24.28124-E].  [P. Rosi 1999]
<ul style="list-style-type: none"> • PS Palohora: Circa 80 km a S di Hania via Tavronitis, Voukolies, Kadanos. Possibile pernottamento nel parcheggio della scuola posto dietro il market. [M. Tomassini 2003]
<ul style="list-style-type: none"> • PS Preveli: Viabilita locale circa 35 km a S di Retimno, sulla costa meridionale di Creta. Possibile pernottamento nel parcheggio del monastero. [GPS 35.15721-N 24.45766-E].  [M. Guerrini 2009]
<ul style="list-style-type: none"> • PS Preveli: Viabilita locale circa 35 km a S di Retimno, sulla costa meridionale di Creta. Parcheggio a pagamento di accesso al palmeto, alle gole e alla spiaggia. [GPS 35.15394-N 24.47013-E].  [M. Guerrini 2009]
<ul style="list-style-type: none"> • PS Preveli: Viabilita locale circa 35 km a S di Retimno, sulla costa meridionale di Creta. Parcheggio al termine del lungo sterrato di accesso al palmeto, alle gole e alla spiaggia. [GPS 35.15398-N 24.47890-E].  [M. Guerrini 2009]
<ul style="list-style-type: none"> • CT Sougia: Circa 60 km a SO di Hania, lungo la costa sudoccidentale di Creta. Possibile pernottamento nella zona adibita a campeggio libero in prossimita della spiaggia. [GPS 35.24873-N 23.81169-E].  [R. Ragnini 2005]
<hr/> <ul style="list-style-type: none"> • Hios(49)
<ul style="list-style-type: none"> • PS Anavatos(Hios): Al centro dell'isola circa 25 km ad O di Hios. Villaggio semideserto. Possibile pernottamento nel parcheggio all'inizio del paese. [E. Barletta 1998]
<ul style="list-style-type: none"> • PS Giosonas(Hios): Sulla costa NE dell'isola circa 10 km a N di Kardamila. Possibile pernottamento presso il grande e capiente parcheggio. [Plein Air 383:94]
<ul style="list-style-type: none"> • PS Hios(Hios): Capoluogo dell'isola e attracco dei traghetti. Parcheggio sotto le mura del castello. Acqua all'angolo del palazzo della Capitaneria di porto. [E. Barletta 1998]
<ul style="list-style-type: none"> • PS Komi(Hios): Lungo la costa SE dell'isola, a S di Hios. Parcheggio e presa d'acqua la porto. [E. Barletta 1998]
<ul style="list-style-type: none"> • PS Limenas(Hios): Lungo la costa SO dell'isola, con baia. Facile parcheggio davanti al porto. [E. Barletta 1998]
<ul style="list-style-type: none"> • PS Lithio(Hios): Lungo la costa O dell'isola. Ampie possibilita di sosta al porto. Spiaggia ampia e mare poco profondo. [Plein Air 383:94]
<ul style="list-style-type: none"> • PS Volissos(Hios): Sulla costa NO dell'isola di Hios. Seguendo indicazioni per Agia Markela si arriva la parcheggio della spiaggia di Limnos. Tranquillo, sul mare, ristorante.





[E. Barletta 1998]
<ul style="list-style-type: none"> • PS Vrontados(Hios): Sulla costa E dell'isola di Hios, circa 5 km a N di Hios. Possibile pernottamento nell'ampio parcheggio al termine dell'abitato, sul mare. [E. Barletta 1998]
<ul style="list-style-type: none"> • Ilia(39)
<ul style="list-style-type: none"> • PS Akr. Kilini(Capo): Deviazione di 10 km verso O dalla N9 a Kavasilas, circa 65 km a SO di Patra. Possibile sosta lungo la spiaggia a S dopo il porto. [A. Minghetti 2005]
<ul style="list-style-type: none"> • PS Kaiafas: Lungo la N74 circa 25 km ad SO di Olimpia. Possibile pernottamento nel piazzale di fronte alle terme. Verificare eventuali restrizioni stagionali. [GPS 37.51917-N 21.60325-E].  [A. Noale 2000]
<ul style="list-style-type: none"> • PS Kakovatos: Lungo la N9 circa 40 km a S di Pírgos verso Pílos. Possibile pernottamento nel parcheggio in riva al mare, con docce. [GPS 37.45685-N 21.63876-E].  [M. Livi 2003]
<ul style="list-style-type: none"> • PS Kastro: Da Patra la N9, direzione Pírgos, per circa 60 km, fino a Gastouni. Poi viabilità locale per 20 km verso O via Kalivia, Loutra Kilinis. Seguire le indicazioni per Club Killini Beach, arrivati in fronte girare a dx e seguire per il Camping Melissa Beach, passare oltre e superare il residence Polos, poi la 2.a stradina asfaltata sulla sx, unica indicazione la tabella KANTINA. Scarico solo per WC a cassetta, no nautico ne acque grigie. [GPS 37.88936-N 21.11168-E].  [C. Battan 2008]
<ul style="list-style-type: none"> • PS Kastro: Da Patra la N9, direzione Pírgos, per circa 60 km, fino a Gastouni. Poi viabilità locale per 20 km verso O via Kalivia, Loutra Kilinis. Possibile pernottamento presso il parcheggio del porto di Kyllini in localita Kato Panagia. [GPS 37.93451-N 21.14627-E].  [L. Rocchitelli 2010]
<ul style="list-style-type: none"> • PS Katakolo: Circa 15 km ad O di Pyrgos, sul promontorio, per viabilità locale. Pernottamento possibile sul porto turistico vicino la caserma della Guardia Costiera. [GPS 37.64366-N 21.31946-E].  [L. Rocchitelli 2010]
<ul style="list-style-type: none"> • PS Kato Samiko: Lungo la E55 circa 15 km a S di Olimpia. Possibile pernottamento al parcheggio della spiaggia. [GPS 37.53138-N 21.57667-E].  [Radaelli 2009]
<ul style="list-style-type: none"> • PS Loutra Kilinis: Da Patra la N9, direzione Pírgos, per circa 60 km, fino a Gastouni. Poi viabilità locale per 15 km verso O via Kalivia. Buone possibilità di sosta lungo la strada di accesso e alla rotonda sul mare alla periferia N dell'abitato. [GPS 37.86538-N 21.10903-E].  [E. Barletta 2001]
<ul style="list-style-type: none"> • PS Olimbia: Lungo la N74 circa 20 km ad E di Pírgos, direzione Tripoli. Parcheggio alberato davanti alla vecchia sede del museo, a circa 500m dall'ingresso del sito archeologico. [GPS 37.64062-N 21.62839-E].  [Andrea Stefania 2006]
<ul style="list-style-type: none"> • PS Olimbia: Lungo la N74 circa 20 km ad E di Pírgos, direzione Tripoli. Possibile pernottamento nello spiazzo dietro la vecchia stazione ferroviaria a fianco del parcheggio

bus. [GPS 37.64420-N 21.62697-E]. G [L. Rocchitelli 2010]
<ul style="list-style-type: none"> • PS Olimbia: Lungo la N74 circa 20 km ad E di Pírgos, direzione Trípoli. Possibile pernottamento nello spiazzo sistemato a parcheggio del sito archeologico. [GPS 37.64051-N 21.62837-E].G [A. Biscotto 2009]
<ul style="list-style-type: none"> • PS Zaharo: Lungo la N9 circa 35 km a S di Pírgos verso Pílos. Dal villaggio verso il mare circa 5 km. Possibile pernottamento nel parcheggio in riva al mare con doccia. [GPS 37.47285-N 21.62684-E].G [P. Cavuto 2003]
<ul style="list-style-type: none"> • PS Zaharo: Lungo la N9 circa 35 km a S di Pírgos verso Pílos. Dal villaggio verso il mare circa 5 km. Possibile pernottamento nel campeggio abbandonato con tutti i servizi mantenuti attivi dal comune. [M. Vincenzi 2001]
<hr/> <ul style="list-style-type: none"> • Imathia(10)
<ul style="list-style-type: none"> • AA Vergina: Circa 75 ad O di Tessaloníki via N1, N4 a SE di Veria. Possibile pernottamento presso il parcheggio privato a pagamento, custodito con allaccio elettrico, nei pressi del sito archeologico (Tomba di Filippo II). [GPS 40.48499-N 22.32205-E].G [Alessandro Federica 2009]
<ul style="list-style-type: none"> • PS Veria: Circa 70 km ad O di Tessaloníki per la N1 ed N4. Pernottamento possibile presso il santuario di Panaghía Salomé lungo la salita della N4 verso il colle a O della città. [GPS 40.40963-N 22.11643-E].G [Plein Air 289:79]
<hr/> <ul style="list-style-type: none"> • Ioannina(24)
<ul style="list-style-type: none"> • PS Afhín Kataras: Passo a 1706m slm, lungo la N6 circa 20 km da Metsovo verso Kalambaka. Possibile pernottamento vicino la taverna o presso gli impianti di risalita. [S. Bianchi 2002]
<ul style="list-style-type: none"> • PS Dodoni: Da Ioannina seguire la N5 per 5 km verso S. Prendere poi per 15 km verso Pedini, Dodoni. Pernottamento possibile sul posto nei pressi del sito archeologico. [A. Noale 2000]
<ul style="list-style-type: none"> • PS Farangi: Da Ioannina la N6 verso Kozani per 50 km, dopo il ponte sul Voidomantis seguire indicazioni per Hotel Farangi. Ampi e tranquilli spazi per la sosta anche notturna. [Plein Air 347:75]
<ul style="list-style-type: none"> • PS Ioannina: Circa 70 km a E di Igoumenítsa lungo la N6. Pernottamento possibile al parcheggio sul lungolago al vertice S del promontorio della Cittadella. Rumoroso. [GPS 39.66861-N 20.8600-E].G [M. Vinciguerra 2001]
<ul style="list-style-type: none"> • PS Kalivia: A S di Konítsa, presso il ponte della N20 sul Voidomantis, seguire indicazioni per il ristorante Farangi fino allo spiazzo nel bosco presso il ponte antico. Possibile sosta,




bagni ed escursioni nelle gole. [Plein Air 261:76]
<ul style="list-style-type: none"> • PS Kalpaki: Seguire la N20 per 4 km verso N. Inserirsi sulla strada per Papigo. Superata Aristi, sulle rive del Voidomantis, stupenda situazione di sosta libera. [Plein Air 261:76]
<ul style="list-style-type: none"> • PS Metsovo: Sulla N6 circa 60 km ad E di Ioanina verso Kalambaka. Comoda fontanella sulla dx nel salire dal paese alla statale e, piu avanti, grande e frequentato piazzale per la sosta. [E. Barletta 2001]
<ul style="list-style-type: none"> • PS Metsovo: Sulla N6 circa 60 km ad E di Ioanina verso Kalambaka. Possibile sosta nel parcheggio centrale della citta. [A. Noale 2000]
<ul style="list-style-type: none"> • PS Monodendri: Da Ioannina la N6 verso Kozani per 20 km, poi a dx per Asprangeli, Vitsa, Monodendri. Tranquilo parcheggio per la notte in pianoro all'uscita del villaggio. [Plein Air 347:73]
<hr/> <ul style="list-style-type: none"> • Iraklio(46)
<ul style="list-style-type: none"> • PS Agii Deka: Lungo la N97 circa 50 km a SO di Iraklio via Gortis. Possibile pernottamento nel parcheggio del campo sportivo al centro del paese. [E. Borghi 2003]
<ul style="list-style-type: none"> • PS Dikteon Antron: Deviazione circa 30 km ad E di Iraklio verso Agios Nikolaos dalla N90 per 35 km verso S. Ampio parcheggio delle grotte sull'altopiano di Lassithi. [M. Petracca 1999]
<ul style="list-style-type: none"> • PS Elia: Nelle vicinanze dell'oasi protetta per la riproduzione delle tartarughe. In pineta piccolo spiazzo, 4 posti, con fontanella. [L. Nespoli 1997]
<ul style="list-style-type: none"> • PS Gortyna: Lungo la statale circa 50 km a S di Candia. Possibile pernottamento nel parcheggio del sito archeologico. [GPS 35.06170-N 24.94721-E].  [M. Guerrini 2009]
<ul style="list-style-type: none"> • PS Knossos: Sito archeologico circa 5 km a S di Iraklio. Possibile pernottamento nel capiente parcheggio del palazzo piccolo, con fontanella. [GPS 35.29926-N 25.16105-E].  [M. Guerrini 2009]
<ul style="list-style-type: none"> • PS Kokinos Pirgos: Sulla costa meridionale di Creta ad O di Phaistos. Possibile pernottamento nel parcheggio del porto. [GPS 35.08432-N 24.73519-E].  [R. Ragnini 2005]
<ul style="list-style-type: none"> • PS Limenas Hersonissou: Lungo la N90, circa 35 km ad E di Iraklio. Possibile pernottamento sul lungomare. [Teresa 2000]
<ul style="list-style-type: none"> • PS Matala: Deviazione di circa 10 km a S della N97 circa 60 km a SO di Iraklio via Gortis, oltre Festos, sul mare. Possibile pernottamento nel parcheggio antistante la spiaggia. [GPS 34.99371-N 24.75042-E].  [M. Tosetti 2002]
<ul style="list-style-type: none"> • PS Paralia Fodele: Lungo la N90 circa 30 km ad O di Iraklio. Possibile pernottamento nel








<p>parcheeggio della spiaggia. [GPS 35.40258-N 24.95726-E].  [M. Guerrini 2009]</p>
<ul style="list-style-type: none"> • PS Phaistos: Circa 5 km a S della N97 circa 20 km ad E di Agia Galini e 60 km a SO di Iraklio. Possibile pernottamento nel parcheeggio del sito archeologico di Festos. [GPS 35.05149-N 24.81055-E].  [M. Guerrini 2009]
<ul style="list-style-type: none"> • PS Tsoutsouros: Circa 85 km a S di Iraklio via Archalokori. Possibile pernottamento nel parcheeggio della spiaggia. Ventoso. [R. Ragnini 2005]
<hr/> <ul style="list-style-type: none"> • Kastoria(5)
<ul style="list-style-type: none"> • PS Kastoria: Lungo la N15 nei pressi del confine con l'Albania. A meta della strada che fa il periplo della penisola sul lago omonimo, possibile sosta al parcheeggio del monastero con ristori e acqua. [Plein Air 261:75]
<ul style="list-style-type: none"> • PS Prespa: Circa 60 km a N di Kastoria. Possibile pernottamento nello spiazzo antistante il ristorante sul lago. [GPS 40.81225-N 21.07093-E].  [M. Stenico 2007]
<hr/> <ul style="list-style-type: none"> • Kavala(18)
<ul style="list-style-type: none"> • PS Chris Ammoudia(Thassos): Spiaggia sul lato E dell'isola da Thassos a Panagia poi sx. Taverna con ampio spiazzo sotto i pioppi adiacente la spiaggia. [Plein Air 286:92]
<ul style="list-style-type: none"> • PS Kariani: Lungo la N2 circa 55 km ad O di Kavala verso Tessaloniki. Possibile pernottamento nell'ampio parcheeggio sul mare qualche km dopo il bivio verso Kavala. [O. Saulle 2003]
<ul style="list-style-type: none"> • PS Kavala: Lungo la E90 circa 60 km a SO di Xanthi verso Tessaloniki. Possibile pernottamento sul moderno lungomare, trovando posto. [P. Pace 2004]
<ul style="list-style-type: none"> • PS Kavala: Lungo la E90 circa 60 km a SO di Xanthi verso Tessaloniki. Possibile pernottamento nell'ottimo parcheeggio all'inizio del lungomare. [Plein Air 258:38]
<ul style="list-style-type: none"> • PS Kavala: Lungo la E90 circa 60 km a SO di Xanthi verso Tessaloniki. Possibile pernottamento nel parcheeggio del porto. [S. Mondini 2003]
<ul style="list-style-type: none"> • PS Keramoti: Da Kavala la N2 verso NE per 30 km, poi verso S per 25 km via Hrissoupoli. Possibilita di pernottamento sul porto nei pressi dell'imbarco per Thassos. Verificare la presenza del mercato del pesce al mattino successivo. [GPS 40.85694-N 24.70278-E].  [A. Falesi 2001]
<ul style="list-style-type: none"> • PS Makriamos(Thassos): Da Thassos verso E fino alla spiaggia di Makriamos. Seguire la strada bianca a dx in prossimita della cava di marmo parcheeggio e piccola spiaggia isolata. [GPS 40.75028-N 24.74722-E].  [Plein Air 286:92]
<ul style="list-style-type: none"> • PS Nea Iraklitsa: Da Kavala la N2 verso SO per 15 km, poi viabilita locale verso E per 3

<p>km fino al mare. Grandi spazi per la sosta all'interno dell'insenatura direttamente sulla spiaggia. [N. Marino 2005]</p>
<ul style="list-style-type: none"> • PS Philippi: Sulla N12 circa 20 km a N di Kavala. Possibile sosta presso l'ampio parcheggio del sito archeologico con fontana. [GPS 41.01155-N 24.28868-E].  [Alessandro Federica 2009]
<ul style="list-style-type: none"> • PS Potos(Thassos): Nella parte S dell'isola nei pressi di Capo Saloniki. Parcheggio sterrato accanto al mare presso la spiaggia di Astris a 4 km dal centro. [P. Rosi 1998]
<ul style="list-style-type: none"> • PS Skala Marion(Thassos): Nella parte S dell'isola di Thassos. Possibile pernottamento nel parcheggio antistante il parco giochi per bambini. Splendide spiagge. [Alessandro Federica 2009]
<hr/> <ul style="list-style-type: none"> • Kefalonia(3)
<ul style="list-style-type: none"> • PS Agios Ierousaleum(Kefalonia): A circa 1 km baia con ristorante. Il gestore concede parcheggio, acqua, elettricità e lavatrice in cambio del consumo di un pasto. [Plein Air 322:46]
<ul style="list-style-type: none"> • PS Agios Kyriaki(Kefalonia): Sulla costa O dell'isola a N di Lixouri. Grande insenatura con ampie possibilità di parcheggio. [E. Barletta]
<ul style="list-style-type: none"> • PS Agios Thomas(Kefalonia): Lungo la costa S dell'isola circa 15 km da Argostoli. Possibile pernottamento in parcheggio ombreggiato, con sorgente, ristoro e docce. [Plein Air 201:36]
<ul style="list-style-type: none"> • PS Argostoli(Kefalonia): A circa un km, serie di mulini ad acqua in disuso, ristorante e parcheggio sul mare. Possibile rifornimento di acqua. [Plein Air 322:46]
<ul style="list-style-type: none"> • PS Argostoli(Kefalonia): Possibile pernottamento presso il faro sul promontorio Aghios Theodorou. [E. Barletta 2001]
<ul style="list-style-type: none"> • PS Assos(Kefalonia): Sulle coste O dell'isola, circa 30 km a NO di Sami. Sull'omonimo promontorio, al termine di una ripida discesa, piccolo parcheggio sull'istmo. [GPS 38.37701-N 20.53801-E].  [Induma 2009]
<ul style="list-style-type: none"> • PS Atheras(Kefalonia): Nella parte O dell'isola, circa 15 km a N di Lixouri. Circa 3 km di sterrato per l'omonima baia. Parcheggio gratuito per camper sul prato recintato della taverna dietro consumo di un ottimo ed economico pasto. [M. Ferrario 1999]
<ul style="list-style-type: none"> • PS Filiatro(Ithaki): Baia sulla costa E dell'isola a qualche km da Vathy. Possibile pernottamento oltre la taverna sotto gli alberi di fronte alla spiaggia. Ottimo servizio alla taverna. [E. Barletta 2001]
<ul style="list-style-type: none"> • PS Fiskardo(Kefalonia): Nella estrema parte NO dell'isola. Possibile sosta pernottamento presso la spiaggia d'Emblisi, circa 1 km a S del centro. [GPS 38.46599-N 20.57263-E].  [Induma 2009]
<ul style="list-style-type: none"> • PS Katelios(Kefalonia): Nell'estremo SE dell'isola. Piccolo porto con opportunità di








<p>pernottamento sulla sx. [E. Barletta 2001]</p>
<ul style="list-style-type: none"> • • PS Kioni(Ithaki): Nella parte NE dell'isola, imbarchi per Kefalonia e la terraferma. Possibile pernottamento nei piccoli parcheggi delle baie prima e dopo il centro abitato. [E. Barletta 2001]
<ul style="list-style-type: none"> • • PS Koroni(Kefalonia): Nell'estremo S dell'isola attraverso il borgo di Atsoupades. Baia sabbiosa assolutamente isolata. Acqua al primo tornante della discesa dal paese. [E. Barletta 2001]
<ul style="list-style-type: none"> • • PS Kounopetra(Kefalonia): Sulla costa O dell'isola, da Lixouri a Mandzavinata poi sterrato. Costa rocciosa con possibilta di parcheggio. [E. Barletta 2001]
<ul style="list-style-type: none"> • • PS Lixouri(Kefalonia): Sulla penisola ad O dell'isola. Possibile pernottamento in spiazzo sul mare circa 1 km a N dell'abitato. [Plein Air 201:35]
<ul style="list-style-type: none"> • • PS Lixouri(Kefalonia): Sulla penisola ad O dell'isola. Possibile pernottamento nella zona del porto dopo la litoranea e il ponte in ferro. [D. Capitani 2003]
<ul style="list-style-type: none"> • • PS Lourdata(Kefalonia): Lungo la costa S dell'isola, circa 25 km a S di Sami. Possibile pernottamento presso la spiaggia. [E. Lui 1999]
<ul style="list-style-type: none"> • • PS Mirtos Bay(Kefalonia): Sulla costa O dell'isola. Da Fiskardo ad Assos poi 10 km a S. Ampio parcheggio sotto la parete rocciosa, vietato la notte. [GPS 38.34248-N 20.53626-E].  [Induma 2009]
<ul style="list-style-type: none"> • • PS Petani Bay(Kefalonia): Sulla costa O dell'isola, da Lixouri a Manopolata poi altri 13 km di sterrato. Golfo con discrete possibilita di parcheggio accanto al ristorante. Possibili divieti stagionali. [GPS 38.26165-N 20.37861-E].  [Induma 2009]
<ul style="list-style-type: none"> • • PS Poros(Kefalonia): Sulla costa E dell'isola, circa 25 km a S di Sami. Possibilita di parcheggio al termine della spiaggia sassosa di baia Ragia. Possibili restrizioni stagionali. [E. Barletta 2001]
<ul style="list-style-type: none"> • • PS Sami(Kefalonia): Sulla costa E dell'isola. Seguire le indicazioni per il monastero quindi scendere alla verdeggiante insenatura Antisami dove si trova facilmente parcheggio. [GPS 38.26078-N 20.67238-E].  [Plein Air 201:31]
<ul style="list-style-type: none"> • • PS Sami(Kefalonia): Sulla costa E dell'isola. Sulla banchina del porto di sbarco e sul molo diversi rubinetti per il carico di acqua. [M. Ferrario 1999]
<ul style="list-style-type: none"> • • PS Sami(Kefalonia): Sulla costa E dell'isola. Possibile pernottamento circa 2 km ad O del centro in localita Karavomilos. Parcheggio del lago sotterraneo. [GPS 38.25662-N 20.62438-E].  [E. Barletta 2001]
<ul style="list-style-type: none"> • • PS Skala(Kefalonia): Nella parte SE dell'isola, circa 35 km a S di Sami. Possibile sosta e pernottamento presso la spiaggia di Kateleios, acluni km ad O. [E. Lui 1999]
<ul style="list-style-type: none"> • • PS Spartia(Kefalonia): Circa 15 km a S di Argostoli. Numerose possibilita di parcheggio, oltre la chiesa. [M. Ferrario 1999]
<ul style="list-style-type: none"> • • PS Stavros(Ithaki): Nella parte NO dell'isola, di fronte a Kefalonia. Possibile rifornimento idrico dalla fontana vicino alla chiesa sulla piazza. [E. Barletta 2001]
<ul style="list-style-type: none"> • • PS Vathy(Ithaki): Dall'imbocco del porto, lungo la baia fino alla spiaggia. Possibile pernottare presso il parcheggio della taverna(chiedere al gestore). [E. Barletta]
<ul style="list-style-type: none"> • • PS Vathy(Ithaki): Uscendo dal paese verso N, baia con terreno adibito a campeggio libero a 100m dalla spiaggia, di fianco all'impianto di desalinizzazione. [E. Barletta]
<ul style="list-style-type: none"> • _____
<ul style="list-style-type: none"> • • Kerkyra(1)
<ul style="list-style-type: none"> • • PS Agios Georgios(Kerkyra): A S di Kerkyra, sulla costa orientale. Possibile pernottamento lungo la magnifica spiaggia dorata. [Plein Air 322:45]
<ul style="list-style-type: none"> • • PS Agios Spiridon(Kerkyra): Capo all'estremo N dell'isola. Grandi spazi tranquilli per la sosta. [Plein Air 261:80]
<ul style="list-style-type: none"> • • PS Agios Stefanos(Kerkyra): Circa 40 km a N di Kerkyra, sulla costa di fronte

all'Albania. Possibile pernottamento sul molo del porto. [Plein Air 322:45]
<ul style="list-style-type: none"> • • PS Kassiopi(Kerkyra): Sulla costa NE dell'isola. Possibile sosta di fortuna nei diversi slarghi lungo la strada poco dopo il paese. [Plein Air 261:80]
<ul style="list-style-type: none"> • • PS Kerkyra(Kerkyra): Capitale dell'isola e porto di sbarco da Igoumenitsa. Possibile sosta e pernottamento presso il parcheggio custodito e a pagamento per 24h, prossimo al centro storico. Verificare eventuali restrizioni stagionali. [U. Terrinoni 2006]
<ul style="list-style-type: none"> • • PS Kondokali(Kerkyra): Circa 10 km a N di Kerkyra. Ampi spazi, tranquilli con servizi. [Plein Air 261:80]
<ul style="list-style-type: none"> • • PS Paleokastritsa(Kerkyra): Circa 30 km a NO di Kerkyra, sulla costa occidentale. Possibile pernottamento in ampio e centrale parcheggio su un lato della baia. Bagni aperti dalle 9 al tramonto. La strada termina sulla rocca ove sorge un'antica chiesa ortodossa che domina l'insenatura. L'accesso al piazzale lo trovate a sinistra 100 metri prima del semaforo che regola l'accesso alla rocca. [U. Terrinoni 2006]
<ul style="list-style-type: none"> • • PS Paleokastritsa(Kerkyra): Circa 30 km a NO di Kerkyra, sulla costa occidentale. Possibile sosta presso il parcheggio a pagamento alla base della salita al monastero. Con blocco bagni, per rifornimento acqua, aperto di giorno. [U. Terrinoni 2006]
<ul style="list-style-type: none"> • • PS Peroulades(Kerkyra): Lungo la strada per capo Drastis. Vasto piazzale, free parking, ideale per la sosta notturna, proprio sopra la falesia. [Plein Air 261:83]
<ul style="list-style-type: none"> • • PS Sidari(Kerkyra): Sulla costa N dell'isola. Ameno spazio di sosta, sopra l'insenatura. Seguire indicazioni per Malitza canal d'amor. [Plein Air 261:83]
•
• • Kiklades(51)
<ul style="list-style-type: none"> • • PS Adamandas: Porto di sbarco dell'isola di Milos. Possibile pernottamento presso la spiaggia di Papakinou uscendo dal paese verso l'aeroporto e il sud, nella pineta in riva al mare. [S. Surmely 2003]
<ul style="list-style-type: none"> • • PS Adamandas: Porto di sbarco dell'isola di Milos. Possibile pernottamento nel parcheggio delle catacombe poco a N di Adamandas. [S. Surmely 2003]
<ul style="list-style-type: none"> • • PS Adamandas: Porto di sbarco dell'isola di Milos. Possibile pernottamento nel parcheggio della spiaggia di Pahina. [Plein Air 383:26]
<ul style="list-style-type: none"> • • PS Agios Ioanis: Piccolo porto nella zona SE dell'isola di Tinos. Ampio parcheggio sterrato sul promontorio. [S. Surmely 2003]
<ul style="list-style-type: none"> • • PS Aliki: Sull'isola di Kimolos. Sotto i tamerici della grande spiaggia, presenza anche di tende. Con gommone possibile effettuare il periplo di Kimolos, Poliegos e Milos. [G. Bacci 1998]
<ul style="list-style-type: none"> • • PS Apollonia: Nell'parte NE dell'isola di Milos. Prendendo a sx arrivando in paese nel parcheggio della cappella o lungo la spiaggia con acqua presso i bagni pubblici. [S. Surmely 2003]
<ul style="list-style-type: none"> • • PS Artemonas: Sulla costa E dell'isola di Sifnos. Possibile pernottamento nel parcheggio alto del paese all'ingresso dell'abitato, in piano e assolato. [S. Surmely 2003]
<ul style="list-style-type: none"> • • PS Athinios: Nella parte centrale dell'isola di Thira(Santorini). Possibile pernottamento sulla falesia che si raggiunge dal porto girando a dx oltre le cantine e Small Village, di fronte alla chiesetta con vista sulla Caldeira. [S. Surmely 2003]
<ul style="list-style-type: none"> • • PS Ermoupoli: Sull'isola di Siros. Attracco dei traghetti. Possibilità di parcheggio anche notturno nella parte N del porto. [E. Barletta 1989]
<ul style="list-style-type: none"> • • PS Kamares: Sull'isola di Sifnos. Posteggi all'uscita del porto, all'inizio della spiaggia. [S. Surmely 2003]
<ul style="list-style-type: none"> • • PS Katapola: Nella parte centrale dell'isola di Amorgos. Vasto parcheggio 200m a dx del porto di sbarco. [S. Surmely 2003]
<ul style="list-style-type: none"> • • PS Katapola: Nella parte centrale dell'isola di Amorgos. Parcheggio del monastero

nella zona di Agios Georgios Valsamitis a S dell'abitato verso Voutsis. [S. Surmely 2003]
<ul style="list-style-type: none"> • • PS Kolibrithes: Stupenda spiaggia nella zona N dell'isola di Paros, oltre Naoussa. Possibile pernottamento in riva al mare verso il monastero Monastiri. [S. Surmely 2003]
<ul style="list-style-type: none"> • • PS Korissia: Porto di sbarco dell'isola di Nea Kea Possibile pernottamento nel parcheggio della spiaggia di Korissia, a S del Posrto di sbarco. [Plein Air 383:26]
<ul style="list-style-type: none"> • • PS Kriso Pigi: Sull'isola di Sifnos. A fianco del monastero. [G. Bacci 1998]
<ul style="list-style-type: none"> • • PS Kutalas: Sull'isola di Serifos. Alla spiaggia di Kutalas raggiungibile con 17 km di strada sulle montagne dell'isola. [G. Bacci 1998]
<ul style="list-style-type: none"> • • PS Livadi: Sull'isola di Serifos. Sulla baia del porto, sotto gli alberi all'inizio della spiaggia. [G. Bacci 1998]
<ul style="list-style-type: none"> • • PS Megas Gialosu: Nella parte S dell'isola di Siros. Provenendo da Finikas e Possidonia, prima del paese deviazione a dx su strada cementata fino a comodo parcheggio sul mare davanti a pensione e taverna. [E. Barletta 1989]
<ul style="list-style-type: none"> • • PS Naoussa: Sulla costa N dell'isola di Paros, parcheggio a fianco del molo. [E. Barletta 1989]
<ul style="list-style-type: none"> • • PS Panormos: Nella parte NO dell'isola di Tinos. Possibile pernottamento sul molo di attracco delle barche a vela. Rumoroso, verificare eventuali restrizioni stagionali. [S. Surmely 2003]
<ul style="list-style-type: none"> • • PS Papafragas: Alla spiaggia o nelle spiagge del lato S dell'isola di Milos. [G. Bacci 1998]
<ul style="list-style-type: none"> • • PS Paros: Capoluogo dell'isola di Paros e attracco dei traghetti. Parcheggio lungo il litorale dei pescherecci. [E. Barletta 1989]
<ul style="list-style-type: none"> • • PS Piso Livadi: Sulla costa E dell'isola Paros. Ampio parcheggio asfaltato proprio sul mare. Spiaggia sabbiosa. [E. Barletta 1989]
<ul style="list-style-type: none"> • • PS Vathi: Sull'isola di Sifnos. Sotto gli ulivi a un centinaio di metri dal mare. [S. Surmely 2003]
• _____
• • Korinthia(38)
<ul style="list-style-type: none"> • • PS Akr. Ireo: Circa 25 km a NO di Corinto, sull'istmo, verso Heraion e Akr. Ireo(Capo Ireo) sul golfo di Corinto. Possibile sosta notturna nell'ampio parcheggio in riva al lago salato, a dx provenendo dal faro del capo. [A. Minghetti 2005]
<ul style="list-style-type: none"> • • PS Derveni: Lungo la N8 circa 75 km ad E di Patra via Rio, Egio, verso Korinthos, Athina. Possibile bagno e pernottamento nel parcheggio prima del paese provenendo da E. [S. Prian 2003]
<ul style="list-style-type: none"> • • PS Isthmia: Lungo la E94 circa 15 km ad E di Korintos, allo sbocco del canale nell'Egeo. Possibile pernottamento nel piazzale di fianco al canale. [S. Bianchi 2002]
<ul style="list-style-type: none"> • • PS Korfos: A 30 km ad E di Corinto percorrendo la N70 e deviando per 10 km verso il mare. Villaggio tranquillo. Parcheggio del porto anche per una settimana. [Motorhome Club Belge 1999]
<ul style="list-style-type: none"> • • PS Korinthos: Lungo la A8 circa 60 km a SO di Athina. Nell'ampio parcheggio della zona archeologica dell'Arhea Korinthos(Antica Corinto) a 3 km dalla citta. [GPS 37.90607-N 22.87811-E].  [E. Barletta 2001]
<ul style="list-style-type: none"> • • PS Korinthos: Lungo la A8 circa 60 km a SO di Athina. Nel parcheggio della zona archeologica dell'Akro Korinthos a SO della citta. Arrivare presto, prima dei bus turistici. Amgnifico panorama, oltre evidenze archeologiche. [GPS 37.89102-N 22.86975-E].  [E. Borghi 2003]
<ul style="list-style-type: none"> • • PS Limni Vouliagmenis: Circa 25 km a NO di Corinto via Loutraki, sull'istmo, verso Heraion e Akr. Ireo(Capo Ireo) sul golfo di Corinto. Possibile sosta notturna nel piazzale panoramico del faro sulla baia a 2 km dal centro. [GPS 38.03270-N 22.87345-E].  [L.

Rocchitelli 2010]
<ul style="list-style-type: none"> • • PS Loutraki: Circa 10 km a NE di Korinthos sulla costiera verso Akr. Iraio(Capo Ireo). Possibile pernottamento parcheggiando sul lungomare. [G. De Bonis 2005]
<ul style="list-style-type: none"> • • PS Paleo Kalamaki: Lungo la A8 circa 10 km ad E di Korinthos. Possibile pernottamento nel parcheggio adiacente la chiesa copta. [GPS 37.92163-N 23.01203-E].  [L. Rocchitelli 2010]
<ul style="list-style-type: none"> • • PS Perahora: Circa 20 km a NO di Corinto via Loutraki, sull'istmo, verso il golfo di Corinto. Possibile sosta notturna nel piazzale panoramico sulla baia a 2 km dal centro. [GPS 38.02889-N 22.85333-E].  [E. Barletta 2001]
•
• • Kozani(8)
<ul style="list-style-type: none"> • • PS Pentalofos: Possibile sosta in area pic nic presso l'incrocio tra la N20/E90, per Ioannina, e la strada diretta ad Avgerinos. [V. De Bellis 2001]
•
• • Kyklades(51)
<ul style="list-style-type: none"> • • PS Thira: Sull'isola di Santorini. Possibile pernottamento su piazzole di sosta lungo la strada da Ia e Thira. Meravigliosi tramonti. [F. Bini 2003]
•
• • Lakonia(43)
<ul style="list-style-type: none"> • • PS Akra Tenaron: Estrema punta meridionale della penisola ad O di Ghitio. Circa 50 km a S di Areopoli. Possibile pernottamento nel parcheggio della spiaggia prima del faro sul capo. [GPS 36.40319-N 22.48621-E].  [L. Rocchitelli 2010]
<ul style="list-style-type: none"> • • PS Areopoli: Circa 30 km a SO di Githio Possibile pernottamento nel parcheggio a sx all'ingresso dell'abitato. [Paola Bruno 2005]
<ul style="list-style-type: none"> • • PS Elafonissos(Isola dei Cervi): Di fronte alla costa SO della penisola piu orientale del Peloponneso. Attenzione! Istituito formale divieto di campeggio libero su tutta l'isola dal 2003. [D. Di Marcotullio 2003]
<ul style="list-style-type: none"> • • PS Elafonissos(Isola dei Cervi): Di fronte alla costa SO della penisola piu orientale del Peloponneso. Alla spiaggia di Simos o alla spiaggia di Panaghia con piazzale in terra battuta solo diurno ma privo di servizi. [Roby 2010]
<ul style="list-style-type: none"> • • AA Elafonissos(Isola dei Cervi): Di fronte alla costa SO della penisola piu orientale del Peloponneso. Area parcheggio camper a pagamento alle spalle della spiaggia di Panaghia. Acqua, docce e scarico a cassetta. ATTENZIONE: chiusa per la notte nel 2010. [Roby 2010]
<ul style="list-style-type: none"> • • AA Elafonissos(Isola dei Cervi): Di fronte alla costa SO della penisola piu orientale del Peloponneso. Area parcheggio camper a pagamento alle spalle della spiaggia di Simos. Acqua, docce e scarico a cassetta. ATTENZIONE: chiusa per la notte nel 2010. [GPS 36.46881-N 22.98219-E].  [Roby 2010]
<ul style="list-style-type: none"> • • PS Gerolimenas: Circa 20 km a S di Areopoli. Possibile pernottamento nel parcheggio della spiaggia. [GPS 36.48139-N 22.40056-E].  [L. Rocchitelli 2010]
<ul style="list-style-type: none"> • • PS Githio: Lungo la N39 circa 50 km a S di Sparti. Possibile sosta nei parcheggi, poco curati, della zona E della citta. [GPS 36.77639-N 22.56623-E].  [L. Rocchitelli 2010]
<ul style="list-style-type: none"> • • CS Githio: Lungo la N39 circa 50 km a S di Sparti. Possibile scarico wc chimici portandosi sull'isolotto, divieto di pernottamento, dietro la chiesetta nei bagni del castello e del faro. [E. Barletta 2001]
<ul style="list-style-type: none"> • • PS Githio: Lungo la N39 circa 50 km a S di Sparti. Possibile sosta e pernottamento presso la spiaggia posta circa 10 km a NE dell'abitato ove si trova il relitto della motonave Dimitros. [GPS 36.78884-N 22.58197-E].  [Radaelli 2009]
<ul style="list-style-type: none"> • • PS Karavostasi: Da Areopoli prendere la strada per Neo Itilo e Itilo. Dopo 7 km girare








<p>per Karavostasi. Bellissima insenatura. In fondo alla baia, sabbia. Appena fuori dalle case, poco oltre il porticciolo, spazio sterrato indicato P Camper, sulla dx della strada, abbastanza pianeggiante, molto tranquillo. [GPS 36.69622-N 22.37789-E].G [L. Rocchitelli 2010]</p>
<ul style="list-style-type: none"> • • PS Karavostasi: Da Areopoli prendere la strada per Neo Itilo e Itilo. Dopo 7 km girare per Karavostasi. A dx, roccia viva, 2 piazzali per 4/5 camper di proprietà dei ristoranti(O Faros) che accordano acqua e sosta gratuita a chi consuma almeno un pasto. [R. Ragnini 2003]
<ul style="list-style-type: none"> • • PS Kiveri: Lungo la litoranea circa 15 km a S di Argos. Ampio parcheggio a fianco del molo turistico. [GPS 37.52708-N 22.73085-E].G [L. Rocchitelli 2010]
<ul style="list-style-type: none"> • • PS Kotronas: Da Areopoli viabilità locale verso SE per circa 15 km, via Pirrios. Possibile pernottamento sul porto. [GPS 36.61987-N 22.49471-E].G [E. Barletta 2001]
<ul style="list-style-type: none"> • • PS Mistras: Circa 10 km ad O di Sparti verso Kalamata. Possibile pernottamento, isolato, presso il parcheggio della fortezza in prossimità dell'accesso alto al sito archeologico. [GPS 37.07222-N 22.36444-E].G [Radaelli 2009]
<ul style="list-style-type: none"> • • PS Mistras: Circa 10 km ad O di Sparti verso Kalamata. Possibile pernottamento presso il parcheggio del ristorante Xenia previo accordo per la cena. [V. Fracasso 2005]
<ul style="list-style-type: none"> • • PS Mitikas: Circa 60 km a S di Preveza. Piccolo ristorante sul mare, docce e acqua potabile. Sosta libera a 10m dal mare. [F. Di Vella 2000]
<ul style="list-style-type: none"> • • PS Monemvassia: Buon parcheggio a sx e a dx prima del ponte per l'isolotto, con acqua e servizi. A dx rumoroso e in comune con bus di linea, a sx disponibili solo alcuni posti. Possibili limitazioni in alta stagione. [GPS 36.68678-N 23.03943-E].G [L. Rocchitelli 2010]
<ul style="list-style-type: none"> • • PS Monemvassia: Ampio parcheggio appena superato il ponte che unisce l'isola alla terraferma di fianco al molo turistico. Solo sosta diurna, vietato il campeggio libero. [GPS 36.68734-N 23.04308-E].G [Roby 2010]
<ul style="list-style-type: none"> • • PS Neapoli: Circa 60 km a SO di Monemvassia via Normia, Ag. Apostoli. Possibile pernottamento sul porto. Verificare eventuali restrizioni stagionali. [Radaelli 2009]
<ul style="list-style-type: none"> • • PS Plitra: Deviazione di 15 km verso il golfo di Lakonia, dalla N86 circa 5 km dopo Molai verso Monemvassia. Ampio spazio, prospiciente al mare, sotto gli eucalipti. Di fronte ai giardini pubblici e vicino al porto, verificare restrizioni stagionali. [GPS 36.68797-N 22.83842-E].G [C. Battan 2008]
<ul style="list-style-type: none"> • • PS Plitra: Deviazione di 15 km verso il golfo di Lakonia, dalla N86 circa 5 km dopo Molai verso Monemvassia. Possibile pernottamento presso il parcheggio prossimo al molo. [A. Minghetti 2005]
<ul style="list-style-type: none"> • • PS Plitra: Deviazione di 15 km verso il golfo di Lakonia, dalla N86 circa 5 km dopo Molai verso Monemvassia. Possibile pernottamento presso il parcheggio della taverna in riva al mare, previo accordo con il proprietario. [M. Betassa 2001]
<ul style="list-style-type: none"> • • PS Porto Kagio: Da Areopoli verso S fino a Vathia, poi verso Akra Tenaron(C. Tenaro) e C. Matapan. Sulla costa E prima di Paliros. Possibile pernottamento nel parcheggio della baia di Kamares con sorgenti d'acqua dalla roccia. [M. Stenico 2007]
<ul style="list-style-type: none"> • • PS Porto Kagio: Da Areopoli verso S fino a Vathia, poi verso Akra Tenaron(C. Tenaro) e C. Matapan. Sulla costa E prima di Paliros. Possibile pernottamento nel parcheggio della taverna Al Faro indicato come parcheggio camper. [GPS 36.42836-N 22.48725-E].G [Induma 2009]
<ul style="list-style-type: none"> • • PS Pyrgos Diros: Circa 10 km a S di Aeropoli. Possibile pernottamento nel parcheggio della spiaggia poco distante dalle grotte marine di Dirou(Diros). [GPS 36.64210-N 22.38356-E].G [L. Rocchitelli 2010]
<ul style="list-style-type: none"> • • PS Skoutari: Da Areopoli la N39 verso NE, direzione Githio, per circa 15 km, poi viabilità locale verso S per circa 10 km. Prima dell'abitato svoltare a dx, 200m di sterrato







<p>in discesa per pernottare sul molo dei pescatori. Incantevole. [E. Barletta 2001]</p>
<ul style="list-style-type: none"> • • PS Vinglafia: Deviazione di 10 km verso il mare, circa 60 km a SO di Monemvassia per la statale che conduce a Neapoli. Porto d'imbarco per l'isola di Elafonissos. Possibile pernottamento vicino la spiaggia. [D. Capitani 2003]
<ul style="list-style-type: none"> • • PS Vinglafia: Deviazione di 10 km verso il mare, circa 60 km a SO di Monemvassia per la statale che conduce a Neapoli. Possibile pernottamento presso il parcheggio della taverna Oasis, con carico, scarico e docce, al costo della sola ristorazione. [M. Bertagnoli 2004]
<ul style="list-style-type: none"> • _____
<ul style="list-style-type: none"> • • Larissa(28)
<ul style="list-style-type: none"> • • PS Elassona: Lungo la E65 circa 45 km a NO di Larissa via Tirnavos. Possibile pernottamento nell'ampio piazzale alla base del paese. [S. Bianchi 2002]
<ul style="list-style-type: none"> • • PS Kokkino Nero: Deviazione di 15 km verso O dalla N1 circa 35 km a NO di Larissa verso Thessaloniki, alla foce del fiume Pinjos fino a Stomio, poi ancora 15 km verso SO. Tranquilla sosta notturna nella zona pic nic in fondo al villaggio. [R. Chiaiuzzi 2001]
<ul style="list-style-type: none"> • • PS Stomio: Deviazione di 15 km verso O dalla N1 circa 35 km a NO di Larissa verso Thessaloniki, alla foce del fiume Pinjos. Tranquilli parcheggi per la sosta notturna. [A. Noale 2000]
<ul style="list-style-type: none"> • _____
<ul style="list-style-type: none"> • • Lassithi(47)
<ul style="list-style-type: none"> • • PS Agios Nikolaos: Lungo la N90 circa 70 km ad E di Iraklio. Possibile sosta nell'ampio parcheggio dell'ospedale. [M. Petracca 1999]
<ul style="list-style-type: none"> • • PS Elounta/Epano: Nella parte E dell'isola di Creta, circa 15 km a N di Agios Nikolaos. Possibile pernottamento sul nuovo molo all'uscita N del paese. [M. Petracca 1999]
<ul style="list-style-type: none"> • • PS Ierapetra: Lungo la N97 circa 40 km a S di Agios Nikolaos. Possibile pernottamento presso il porto dei pescatori. [GPS 35.00386-N 25.73666-E].  [M. Guerrini 2009]
<ul style="list-style-type: none"> • • PS Istro: Lungo la N90 circa 15 km a S di Agios Nikolaos. Possibile pernottamento presso il parcheggio della Golden Beach ad E dell'abitato. [GPS 35.12533-N 25.74232-E].  [M. Guerrini 2009]
<ul style="list-style-type: none"> • • PS Ithanos: Circa 30 km a E di Sitia, sull'isola di Creta. Direttamente sul mare, possibilità di campeggio libero con numerose fontanelle. [R. Ragnini 2005]
<ul style="list-style-type: none"> • • PS Makrigialos: Lungo la costa S di Creta, circa 30 km ad E di Ierapetra. Possibile pernottamento nel parcheggio della spiaggia a confine con Analipsi. [GPS 35.03923-N 25.97542-E].  [E. Borghi 2003]
<ul style="list-style-type: none"> • • PS Malia: Lungo la N90 circa 70 km ad O di Ag. Nikolaos. Possibile pernottamento vicino il sito archeologico, sul mare. [M. Tosetti 2002]
<ul style="list-style-type: none"> • • PS Paleokastro: Circa 25 km a E di Sitia, sull'isola di Creta. Possibile pernottamento presso la spiaggia. Verificare eventuali limitazioni stagionali. [GPS 35.19754-N 26.27646-E].  [F. Bini 2003]
<ul style="list-style-type: none"> • • PS Sitia: Lungo la N90 circa 75 km ad E di Agios Nikolaos. Possibile pernottamento nel parcheggio libero con docce sulla spiaggia. Verificare limitazioni stagionali. [GPS 35.19925-N 26.12195-E].  [Teresa 2000]
<ul style="list-style-type: none"> • • PS Vai: Circa 25 km a E di Sitia, sull'isola di Creta. A 5 km dal paese sulla spiaggia un solo ristorante in prossimità del palmeto(5000 piante). Grande parcheggio starrato. [GPS 35.25396-N 26.315-E].  [M. Guerrini 2009]
<ul style="list-style-type: none"> • • PS Xerocambos: Circa 50 km a SE di Sitia, costa orientale di Creta. Possibile pernottamento sul lungomare, al termine dello sterrato. Ventoso, splendido. [GPS 35.04051-N 26.23250-E].  [M. Guerrini 2009]



<ul style="list-style-type: none"> • • PS Zakros: Sulla estrema costa E dell'isola di Creta circa 30 km a SE di Sitia. Possibile pernottamento lungo la spiaggia a S del paese raggiungibile per via sterrata. [GPS 35.09621-N 26.312-E]. G [M. Petracca 1999]
<ul style="list-style-type: none"> • _____
<ul style="list-style-type: none"> • • Lefkada(2)
<ul style="list-style-type: none"> • • PS Agios Nikitas(Lefkada): Sulla costa NO dell'isola. Possibile sosta e pernottamento lungo la spiaggia prima di entrare in paese. [E. Barletta 2001]
<ul style="list-style-type: none"> • • PS Agios Nikitas(Lefkada): Sulla costa NO dell'isola. Possibile sosta e pernottamento presso taverna a 2 km dal centro verso la spiaggia. 100 Dkr al giorno, acqua e docce. [E. Lui 1999]
<ul style="list-style-type: none"> • • PS Kathisma(Lefkada): Nella parte O dell'isola a S di Ag. Nikitas verso Kalamitsi. Possibile pernottamento presso lo spiazzo adiacente la spiaggia. [S. Prian 2006]
<ul style="list-style-type: none"> • • PS Katsiki Beach(Lefkada): Sul promontorio SO dell'isola, a S di Athanio. Meravigliosa spiaggia con ampio parcheggio, sterrato, in pendenza con taverna. Arrivare alla sera quando il parcheggio è abbandonato dai bagnanti giornalieri. [GPS 38.60276-N 20.54981-E]. G [E. Barletta 2001]
<ul style="list-style-type: none"> • • PS Katsiki Beach(Lefkada): Sul promontorio a SO dell'isola, qualche km prima del faro di Petra Levkas. Possibile pernottamento nell'ampio parcheggio al termine della strada. [E. Barletta 2001]
<ul style="list-style-type: none"> • • PS Lefkada(Lefkada): Estremo N dell'isola. Possibile pernottamento presso lo spiazzo adiacente la spiaggia, di finco alla fabbrica abbandonata, prossimo al ponte girevole. [S. Prian 2006]
<ul style="list-style-type: none"> • • PS Poros Beach(Lefkada): Sulla costa E dell'isola 10 km a S di Nidri. Buone possibilità di sosta non alberata. [E. Barletta]
<ul style="list-style-type: none"> • • PS Sivota(Lefkada): Piccola baia sulla costa S dell'isola a circa 10 km a SE di Poros. Spiazzo per camper sotto gli ulivi. [E. Lui 1999]
<ul style="list-style-type: none"> • • PS Spilio(Meganissi): Possibile sosta appena sbarcati sotto gli ulivi. [E. Barletta 2001]
<ul style="list-style-type: none"> • • PS Vassiliki(Lefkada): Sulla costa meridionale dell'isola, circa 15 km a E di Poros, imbarco per Kefalonia. Possibilità di parcheggio a fianco del porto, vicino l'edificio scolastico. [S. Prian 2006]
<ul style="list-style-type: none"> • • PS Vassiliki(Lefkada): Sulla costa meridionale dell'isola, circa 15 km a E di Poros, imbarco per Kefalonia. Possibile pernottamento in parcheggio attrezzato a pagamento o nel grande spiazzo confinante con la zona d'imbarco. [Plein Air 322:46]
<ul style="list-style-type: none"> • _____
<ul style="list-style-type: none"> • • Lesvos(48)
<ul style="list-style-type: none"> • • PS Mithimna(Lesvos): Sulla costa N dell'isola di Lesvos circa 20 km da Kalloni. Parcheggio gratuito all'inizio dell'abitato. Acqua lla fontana esterna agli spogliatoi del campo di calcio. [E. Barletta 1998]
<ul style="list-style-type: none"> • • PS Mitilini(Lesvos): Sulla costa E dell'isola di Lesvos. Possibile sosta nel porto turistico oppure sul promontorio nel parcheggio sotto il castello con panorama sulla costa turca. [E. Barletta 1998]
<ul style="list-style-type: none"> • • PS Myrina(Limnos): Allo sbarco sull'isola, punto sosta al piazzale del porto vecchio o presso la spiaggia a N dell'abitato. [E. Barletta 1998]
<ul style="list-style-type: none"> • • PS Plomari(Lesvos): Sulla costa S dell'isola di Lesvos, circa 45 km da Mitilini. Parcheggio 300m oltre la piazza centrale oppure sulla banchina del porto. [E. Barletta 1998]
<ul style="list-style-type: none"> • PS Sigri(Lesvos): Sulla costa O dell'isola di Lesvos circa 55 km da Kalloni. Possibile pernottamento nell'ampio parcheggio del porto. Traghetto per Atene. [E. Barletta 1998]




<ul style="list-style-type: none"> • PS Skala Eressos(Lesvos): Sulla costa SO dell'isola di Lesvos, circa 60 km da Kalloni. Ampio parcheggio all'estremità O del paese. [E. Barletta 1998]
<ul style="list-style-type: none"> • PS Thanos(Limnos): Sosta possibile presso la spiaggia a SE di Mirina al termine di circa 2 km di strada bianca. [Plein Air 286:94]
<ul style="list-style-type: none"> • PS Zematas(Limnos): Sosta possibile presso la spiaggia a SE di Mirina, per Plati e Tanos nel golfo di San Paolo accanto all'unica taverna. [Plein Air 286:94]
<hr/> <ul style="list-style-type: none"> • Magnissia(29)
<ul style="list-style-type: none"> • PS Aghios Dimitrios(Alonissos): Sull'isola di Alonissos. Da Steni Vala seguire la litoranea sterrata fino a Kalamakia e ad Aghios. Spiaggia ghiaiosa, mirabile punto sosta con attracco e piccolo bar. [Plein Air 299:58]
<ul style="list-style-type: none"> • PS Agia Kiriaki: Da Volos verso SE per Agria, Kala Nera, Argalasti e Milina. Estrema punta meridionale della penisola del Pelio. Tranquillo posto per pernottare in riva la mare. [Plein Air 315:69]
<ul style="list-style-type: none"> • PS Agios Dimitrios: Da Volos per viabilità locale circa 45 km verso NE, sulla costa Egea. Possibile pernottamento in riva al mare. Attenzione non ci sono negozi, solo un bar e mare stupendo. [M. Zanette 2002]
<ul style="list-style-type: none"> • PS Agnondas(Skopelos): Sull'isola di Skopelos, spiaggia ghiaiosa con paziosa banchina, ombreggiata con taverne. [Plein Air 299:54]
<ul style="list-style-type: none"> • PS Anakassia: Da Volos prendere verso NE per Portaria. Possibile sosta presso la Chiesa. [Plein Air 315:63]
<ul style="list-style-type: none"> • PS Aselinos(Skiathos): Sul versante NE dell'isola di Skiathos. Al termine della strada sterrata oltre il campeggio, spiaggia con parcheggio e taverna. [Plein Air 299:53]
<ul style="list-style-type: none"> • PS Hania: Da Volos prendere verso NE per Portaria, proseguire per il valico. Alcuni km oltre Hania, deviazione verso parcheggio dei campi da sci, 1400 slm, con rifugio aperto anche in estate. [Plein Air 315:65]
<ul style="list-style-type: none"> • PS Horefto: Da Volos per viabilità locale circa 45 km verso NE, sulla costa Egea. Ottimi parcheggi con spiaggia in fondo al paese. [S. Bolignari 2000]
<ul style="list-style-type: none"> • PS Katigiorgis: Da Volos per Afissos, Lafkos, Mortia. Deviazione di 5 km per Katigiorgis. Parcheggio comunale gratuito a poca distanza dalla spiaggia sabbiosa. Taverne. [Plein Air 315:69]
<ul style="list-style-type: none"> • PS Lambinou: Ad E di Volos, qualche km da Tsangarada verso Platania deviazione di 3 km verso il mare. Piccolo parcheggio con spiaggia, monastero e acqua nei pressi. [Plein Air 315:66]
<ul style="list-style-type: none"> • PS Lambinou: Ad E di Volos, qualche km da Tsangarada verso Platania superato









Lambinou, sterrato di 3 km verso il mare. Piccolo piazzale sul mare con scogli. [Plein Air 315:66]
<ul style="list-style-type: none"> • PS Limnaria(Skopelos): Sull'isola di Skopelos, spiaggia sabbiosa. Possibile sosta presso il parcheggio della taverna. Arrivare di buon ora. [Plein Air 299:54]
<ul style="list-style-type: none"> • PS Milia(Skopelos): Sull'isola di Skopelos, spiaggia, acqua e taverna con parcheggio. [Plein Air 299:54]
<ul style="list-style-type: none"> • PS Nea Aghialos: Circa 30 km a SO di Volos(Nea Ionia). Possibile pernottamento presso la sede del Club dei Cacciatori, sul mare. [A. Noale 2000]
<ul style="list-style-type: none"> • PS Portaria: Da Volos prendere verso NE per Portaria. Possibile sosta nel parcheggio all'uscita del villaggio. [Plein Air 315:63]
<ul style="list-style-type: none"> • PS Rousum(Alonissos): Sull'isola di Alonissos, a dieci minuti da Patitiri, spiaggia ghiaiosa con taverne e ampia banchina per sosta e ormeggio gommoni. [Plein Air 299:57]
<ul style="list-style-type: none"> • PS Skopelos(Skopelos): Appena sbarcati girare a dx, spaziosa banchina del molo esterno. [Plein Air 299:54]
<ul style="list-style-type: none"> • PS Skopelos(Skopelos): Di fronte al paese, sulle alture, percorrere una dozzina di km di strada asfaltata si arriva ad un isolato ristorante con sorgente e ampio spazio per manovra e sosta. [Plein Air 299:57]
<ul style="list-style-type: none"> • PS Tsangarada: Ad E di Volos, parcheggio con bar e taverna alla spiaggia di Milopotamos, raggiungibile con strada asfaltata ma stratta. [Plein Air 315:66]
<ul style="list-style-type: none"> • PS Xamenos Bay(Skiathos): Sull'isola di Skiathos, dopo lo sbarco proseguire verso N per un paio di km lungo l'aeroporto fino al piazzale sterrato della spiaggia. Disturbato dagli aerei. [Plein Air 299:53]
<hr/> <ul style="list-style-type: none"> • Messinia(42)
<ul style="list-style-type: none"> • PS Agios Nikolaos: Lungo la litoranea circa 45 km a SE di Kalamata via Kardamili verso Areopoli. Possibile pernottamento nell'ampio parcheggio sterrato oltre il porto con fontana di fronte. [M. Bertagnolli 2004]
<ul style="list-style-type: none"> • PS Bouka: Da Kalamata la N62 verso O per circa 10 km fino a Messini, poi viabilità locale verso SO per 5 km fino al mare. Possibile pernottamento direttamente sulla spiaggia, sotto gli eucalipti, carico e servizi. [S. Prian 2003]
<ul style="list-style-type: none"> • PS Chora: Lungo la N9 circa 120 km a S di Pirgos. Possibile pernottamento presso il parcheggio del sito archeologic del palazzo di Nestore. [GPS 37.04600-N 21.70559-E]. G [M. Stenico 2007]
<ul style="list-style-type: none"> • PS Elea: Sulla costa O del Peloponneso 4 km a S di Tholo e a 50 km da Olimpia. Sotto la

<p>pineta a 1km tra la ferrovia e la spiaggia. Gratuito con acqua. [Motorhome Club Belge 1999]</p>
<ul style="list-style-type: none"> • PS Elea: Sulla costa O del Peloponneso circa 20 km a S di Tholo e a 50 km da Olimpia. Possibile pernottamento presso il piazzale della Environmental Center of Agiannakis sulla baia di Kyparissia. [R. Ragnini 2003]
<ul style="list-style-type: none"> • PS Kalo Nero: Sulla costa O del Peloponneso circa 15 km a S di Tholo. Possibile pernottamento sul lungomare attrezzato con docce. Nidi di tartarughe sulla battigia. [GPS 37.29752-N 21.69501-E].  [L. Rocchitelli 2010]
<ul style="list-style-type: none"> • PS Kardamili: Lungo la litoranea circa 40 km a S di Kalamata. Possibile pernottamento presso il piazzale alle spalle del campo sportivo. [M. Colombo 2008]
<ul style="list-style-type: none"> • PS Kiparissia: Costa O del Peloponneso 55 km a S di Olimpia. Grande spiazzo sulla costa scogliosa lungo la strada per il mare. [GPS 37.25361-N 21.66034-E].  [S. Prian 2003]
<ul style="list-style-type: none"> • PS Kiparissia: Costa O del Peloponneso 55 km a S di Olimpia. Possibile pernottamento presso il parcheggio adiacente il porto. [GPS 37.25600-N 21.66805-E].  [Radaelli 2009]
<ul style="list-style-type: none"> • PS Koroni: Costa S della penisola occidentale del Peloponneso. Possibile pernottamento nel grande parcheggio del porto. Attenzione alle altezze attraversando il paese. [G. De Bonis 2005]
<ul style="list-style-type: none"> • PS Marathopoli: Circa 20 km a N di Pylos. Possibile pernottamento in riva la mare Lungo la spiaggia. [GPS 37.06169-N 21.57717-E].  [Radaelli 2009]
<ul style="list-style-type: none"> • PS Messini Beach: Lungo la litoranea circa 5 km a S del centro abitato. Possibile sosta e pernottamento sul lungomare con docce della spiaggia. [GPS 37.01374-N 21.99539-E].  [L. Rocchitelli 2010]
<ul style="list-style-type: none"> • PS Messini Beach: Lungo la litoranea circa 5 km a S del centro abitato. Possibile sosta e pernottamento sul lungomare con docce della spiaggia. [GPS 37.01374-N 21.99539-E].  [L. Rocchitelli 2010]
<ul style="list-style-type: none"> • PS Methoni: Circa 15 km a S di Pylos, sull'omonima penisola. Possibile pernottamento in riva la mare all'ingresso dell'abitato. [G. De Bonis 2005]
<ul style="list-style-type: none"> • PS Nea Koroni: Costa S della penisola occidentale del Peloponneso circa 10 km a N di Koroni. Possibile pernottamento nel parcheggio del porto. [S. Prian 2003]
<ul style="list-style-type: none"> • PS Neohori: Lungo la E55 circa 25 km a S di Olimpia, tra Kaiafas e Zaharo. Possibile pernottamento in uno degli ampi parcheggi della spiaggia. [E. Borghi 2003]
<ul style="list-style-type: none"> • PS Petalidi: Lungo la litoranea circa 30 km a SO di Kalamata via Messini, Velika verso Koroni. Possibile sosta nell'ampio parcheggio del porto in fondo alla spiaggia. [GPS 36.95868-N 21.93497-E].  [L. Rocchitelli 2010]
<ul style="list-style-type: none"> • PS Pylos: Al termine della N9 circa 130 km a S di Pírgos sulla penisola occidentale del Peloponneso. Possibile pernottamento nel grande parcheggio a ridosso della strada a dx

<p>entrando in paese. Possibile carico acqua dal rubinetto del blocco servizi. [Paola Bruno 2005]</p>
<ul style="list-style-type: none"> • PS Pylos: Al termine della N9 circa 130 km a S di Pírgos sulla penisola occidentale del Peloponneso. Possibile sosta nel grande parcheggio del porto prossimo al centro del paese. Possibili restrizioni stagionali. [GPS 36.91483-N 21.69490-E].  [A. Biscotto 2009]
<ul style="list-style-type: none"> • PS Santova Beach: Lungo la litoranea circa 5 km a S di Avia. Possibile sosta e pernottamento sul lungomare con docce della spiaggia. [GPS 36.94827-N 22.14454-E].  [L. Rocchitelli 2010]
<ul style="list-style-type: none"> • PS Stoupa: Lungo la litoranea circa 25 km a N di Aeropoli. Possibile sosta e pernottamento nel parcheggio del supermercato Katerina. [GPS 36.84861-N 22.26298-E].  [L. Rocchitelli 2010]
<ul style="list-style-type: none"> • PS Vasses: Dalla litoranea N9, circa 25 km a N di Kiparissia, seguire indicazioni per Lepreo, Kato Fagalia, Petralona, Perivolia, Dragogi, Bassai per circa 55 km verso E. Possibile pernottamento nel parcheggio del Tempio di Basse, il più intatto dell'antica Grecia. [M. Bertagnolli 2004]
<ul style="list-style-type: none"> • PS Voidokila: Lungo la litoranea circa 10 km a NO di Pylos. Possibile sosta nell'ampio parcheggio al termine della carrabile prospiciente la spiaggia e la laguna. [GPS 36.96663-N 21.66167-E].  [M. Colombo 2008]
<ul style="list-style-type: none"> • PS Zaharo: Costa O del Peloponneso 30 km a S di Olimpia. Possibile pernottamento nel parcheggio della struttura termale. Possibili bagni presso la sorgente. [S. Prian 2003]
<hr/> <ul style="list-style-type: none"> • Pieria(11)
<ul style="list-style-type: none"> • PS Dion: Deviazione verso O dalla N1 circa 15 km a S di Katerini. Possibile sosta notturna negli spazi di parcheggio presso le rovine. [Plein Air 347:69]
<ul style="list-style-type: none"> • PS Korinos: Deviazione dalla N1 verso O circa 10 km a N di Katerini verso Thessaloniki, fino al mare. Possibile pernottamento a fianco della cappella lungo la spiaggia. [S. Surmely 2000]
<ul style="list-style-type: none"> • PS Leptokaria: Lungo la strada costiera parallela alla A1, circa 25 km a S di Katerini. Possibile pernottamento sul lungomare, al termine dell'abitato. [M. Greco 2002]
<ul style="list-style-type: none"> • PS Litohoro: Deviazione di 5 km dalla A1 circa 15 km a S di Katerini. Parcheggio asfaltato su 2 livelli, alla periferia dell'abitato, sulla strada verso Nord in leggera discesa, in direzione del Monte Olimpo. [GPS 40.10595-N 22.50228-E].  [C. Battan 2008]
<ul style="list-style-type: none"> • PS Olimpiak Akti: Circa 10 km ad E di Katerini sull'Egeo. Possibile pernottamento in parcheggio a ridosso del lungomare. [GPS 40.24234-N 22.58800-E].  [Barbara Ivan 2009]
<ul style="list-style-type: none"> • PS Paralia Skotinas: Lungo l'autostrada circa 70 km a SO di Tessaloniki via

<p>Katerini. Possibile pernottamento in parcheggio a ridosso del lungomare in prossimità degli alloggi dell'aeronautica militare. Spiaggia libera con ombrelloni, docce e spogliatoi. [G. Iandolo 2006]</p>
<ul style="list-style-type: none"> • PS Plaka Litothoro: Deviazione di 5 km dalla A1 circa 15 km a S di Katerini. Possibile pernottamento presso il parcheggio della spiaggia. [GPS 40.09821-N 22.56680-E].  [Barbara Ivan 2009]
<ul style="list-style-type: none"> • PS Platamonas: Deviazione verso O dalla N1 circa 35 km a S di Katerini. Possibile sosta notturna nel parcheggio in riva al mare. [F. Marchi 2003]
<hr/> <ul style="list-style-type: none"> • Preveza(23)
<ul style="list-style-type: none"> • PS Ammoudia: Deviazione di 5 km dalla N6 a Mesopotama circa 50 km a S di Igoumenitsa e 20 km a S di Parga. Alla foce dell'Aherondas, parcheggio ombreggiato e docce sulla spiaggia. [GPS 39.24048-N 20.48059-E].  [Ummagamma 2009]
<ul style="list-style-type: none"> • PS Loutsas: Lungo la N6/E55 circa 50 km a S di Igoumenitsa verso Preveza. Possibile pernottare nel grande piazzale di fronte alla chiesa. [T. Pomatto 2005]
<ul style="list-style-type: none"> • PS Parga: Deviazione di 15 km verso O dalla N6 circa 35 km a S di Igoumenitsa, poco dopo Morfi. Possibile pernottamento appena fuori paese. [M. Zanette 2002]
<ul style="list-style-type: none"> • PS Preveza: Lungo la N6 circa 85 km a S di Igoumenitsa. Possibilità di sosta sotto gli eucalitti. Docce sulla spiaggia. [E. Barletta 1989]
<ul style="list-style-type: none"> • PS Preveza: Lungo la N6 circa 85 km a S di Igoumenitsa. Possibile pernottamento nel parcheggio dell'imbarcadero. Disturbato. [E. Lui 1999]
<hr/> <ul style="list-style-type: none"> • Rethimno(45)
<ul style="list-style-type: none"> • PS Lefkogia: Da Rethimno la N97 verso S per circa 25 km, deviare poi a sx ancora verso S per 15 km. Seguire per Amoudi, hotel Amoudi, a 200m dall'hotel spiaggia bellissima con docce e ombra. Possibilità di pernottare. [C. Caliaro 2001]
<ul style="list-style-type: none"> • PS Moni Arkadi: Deviazione circa 10 km ad E di Rethimno verso Iraklio dalla N90, per 20 km verso S. Grande parcheggio alberato del monastero. [M. Tomassini 2003]
<ul style="list-style-type: none"> • PS Moni Preveli: Da Rethimno la N97 verso S per circa 25 km, deviare poi a sx ancora verso S per 15 km verso Lefkogia. Parcheggio del monastero prossimo alla spiaggia e alle gole. [M. Tomassini 2003]
<ul style="list-style-type: none"> • PS Pelekanos: Il paese dista 14 km ad O di Rethimno e a 45 km ad E di Hania. Tranquillo e sul mare, lato settentrionale dell'isola. Possibilità di campeggio libero, acqua e scarichi presso il ristorante di Christos. [Germano 1999]

<ul style="list-style-type: none"> • PS Plakias: Circa 35 km a S di Rethimno. Possibile pernottamento nel parcheggio alla fine del lungomare, ventoso, di fronte alla spiaggia con doccia. [M. Tomassini 2003]
<ul style="list-style-type: none"> • PS Rethimno: Porto di sbarco sull'isola di Creta. Possibile pernottamento presso il parcheggio della fortezza veneziana. [M. Tomassini 2003]
<hr/>
<ul style="list-style-type: none"> • Rodopi(20)
<hr/>
<ul style="list-style-type: none"> • PS Fanari: Deviazione verso il mare dalla N2 circa 30 km ad O di Komotini verso Xanthi. Possibile sosta sul porto. Con spiaggia, centrale, tranquillo. [Plein Air 347:64]
<ul style="list-style-type: none"> • PS Fanari: Deviazione verso il mare dalla N2 circa 30 km ad O di Komotini verso Xanthi. Possibile pernottamento lungo la strada di ingresso nell'abitato prima della piazza principale. [T. Ferro Carosso 1997]
<hr/>
<ul style="list-style-type: none"> • Seres(16)
<hr/>
<ul style="list-style-type: none"> • PS Nea Kerdilia: Lungo la N2 circa 110 km ad E di Tessaloniki. Possibile pernottamento nel parcheggio della spiaggia, sul mare, alla foce del fiume Strimonas. [G. Pistoia 2002]
<hr/>
<ul style="list-style-type: none"> • Thesprotia(22)
<hr/>
<ul style="list-style-type: none"> • PS Gilki: Lungo la N19 circa 25 km a S di Paramithia. Possibile pernottamento dopo il ponte sull'Aherondas. [Plein Air 201:31]
<ul style="list-style-type: none"> • PS Igoumenitsa: Seguire indicazioni per Drepanon, proseguire 2 km oltre il campeggio, seguire lo sterrato fino al primo grande spiazzo con alle spalle le lagune della foce del Thiamis. [Plein Air 261:79]
<ul style="list-style-type: none"> • PS Igoumenitsa: Possibile pernottamento nell'ampio parcheggio del supermercato alla periferia della città, sulla strada per Ioannina. [P. Rosi 1999]
<ul style="list-style-type: none"> • PS Igoumenitsa: Possibile pernottamento alla periferia della città, verso Ioannina, prima dello stadio a sx fino alla spiaggia con ristoranti, bar ed eucalipti. [GPS 39.51294-N 20.25739-E].  [G. Battistella 2010]
<ul style="list-style-type: none"> • PS Igoumenitsa: Possibile pernottamento sul grande piazzale del molo della stazione marittima in attesa dell'imbarco. [GPS 39.49083-N 20.25861-E].  [M. Burini 2003]
<ul style="list-style-type: none"> • • CC Igoumenitsa: Possibile pernottamento gratuito all'interno del camping comunale dismesso Depranos. Fondo in terra battuta, alberato, acqua docce fredde, fronte spiaggia. [GPS 39.50882-N 20.22183-E].  [F. Boria 2010]
<ul style="list-style-type: none"> • • PS Plataria: Lungo la N6 circa 12 km a S di Igoumenitsa. Parcheggio assoluto all'estremità SO del porto o all'ombra sulla spiaggia a 2 km ad O. [S. Priari 2006]

<ul style="list-style-type: none"> • • PS Plataria: Lungo la N6 circa 12 km a S di Igoumenitsa. Possibile pernottamento sul lungomare. [E. Lui 1999]
<ul style="list-style-type: none"> • • PS Sagiada: Lungo la costa a N di Igoumenitsa. Direttrice N20 fino a Prapotamos poi per Filiates, Spertos e Sagiada. Ultimo villaggio prima del confine albanese. Ampii spazi per sosta libera sul mare. [GPS 39.63440-N 20.17110-E].  [Plein Air 261:79]
<ul style="list-style-type: none"> • • PS Sivota: Da Plataria sulla N6 circa 12 km a S di Igoumenitsa seguire la direzione mare. Superato l'abitato, pernottare di fronte all'isolotto. [Plein Air 335:96]
<ul style="list-style-type: none"> • • PS Sivota: Lungo la costa a S di Igoumenitsa. Possibile sosta presso il parcheggio del ristorante in fondo alla baia. [GPS 39.38640-N 20.27475-E].  [S. Prian 2006]
<ul style="list-style-type: none"> • _____
<ul style="list-style-type: none"> • • Thessaloniki(13)
<ul style="list-style-type: none"> • • PS Agios Vassilios: Lungo la N2 circa 30 km a NE di Thessaloniki verso Kavala. Possibile pernottamento sulle rive del lago Koronia. [R. Chiaiuzzi 2001]
<ul style="list-style-type: none"> • • PS Asprovalta: Sulla N2 tra Thessaloniki e Kavala, a 6 km da Stavros. Ampio parcheggio gratuito con acqua a fine paese in direzione N. [C. Pessina 2001]
<ul style="list-style-type: none"> • • PS Asprovalta: Sulla N2 tra Thessaloniki e Kavala, a 6 km da Stavros. Provenendo da Thessaloniki all'inizio dell'abitato girare a dx per 200m, possibilità di sosta sul lungomare con docce e acqua sulla spiaggia. [GPS 40.72127-N 23.70905-E].  [G. Battistella 2010]
<ul style="list-style-type: none"> • • PS Asprovalta: Sulla N2 tra Thessaloniki e Kavala, a 6 km da Stavros. Parcheggio asfaltato, ombreggiato sul lungo mare. [GPS 40.7211-N 23.70889-E].  [E. Agostini 2009]
<ul style="list-style-type: none"> • • PS Asprovalta: Sulla N2 tra Thessaloniki e Kavala, a 6 km da Stavros. Possibilità di sosta sul lungomare con docce, acqua e servizi igienici sulla spiaggia. [GPS 40.71260-N 23.70542-E].  [F. Boria 2010]
<ul style="list-style-type: none"> • • PS Asprovalta: Sulla N2 tra Thessaloniki e Kavala, a 6 km da Stavros. Possibilità di pernottamento presso il parcheggio della scuola. Fondo in terra battuta. [GPS 40.71623-N 23.70726-E].  [F. Boria 2010]
<ul style="list-style-type: none"> • • PS Stavros: Breve deviazione verso E dalla N2 circa 100 km ad E di Thessaloniki. Ampii spazi per la sosta, anche notturna, sul porticciolo con acqua e servizi accessibili. [GPS 40.66280-N 23.71762-E].  [M. Gianneschi 2010]
<ul style="list-style-type: none"> • • PS Thessaloniki: Nel giungere dall'autostrada proseguire costeggiando il porto e il lungomare. Passati i giardini comunali parcheggi del quartiere residenziale lungo il mare. [Plein Air 289:79]
<ul style="list-style-type: none"> • • PS Thessaloniki: Possibile pernottamento nei parcheggi lungo mare nei pressi del monumento equestre ad Alessandro Magno. [Plein Air 355:22]
<ul style="list-style-type: none"> • • PS Thessaloniki: Possibile pernottare lungo strada di fronte all'ospedale. [R. Lucarelli 2000]
<ul style="list-style-type: none"> • _____
<ul style="list-style-type: none"> • • Trikala(26)
<ul style="list-style-type: none"> • • PS Kalambaka: Spettacolare parcheggio di fronte alla Grande Meteora(Metamorphosis) in pendenza in entrambi gli assi. [E. Barletta 2001]
<ul style="list-style-type: none"> • • PS Kalambaka: Ampio, pianeggiante e, in parte, ombreggiato parcheggio di fronte al monastero Varlaam nelle Meteore. [L. Galeotti 2004]
<ul style="list-style-type: none"> • • PS Kalambaka: Possibile pernottamento nell'ampio parcheggio sopra il monastero Rossani nella zona delle Meteore. [M. Bertagnoli 2002]
<ul style="list-style-type: none"> • _____
<ul style="list-style-type: none"> • • Viotia(34)
<ul style="list-style-type: none"> • • PS Agios Ioannis: Da Livadia ad Aliartos. Seguire per Thespies, arrivare a Thisvi. A meta del paese, cartello per Ag. Joannis. Si attraversano colline aride e desolate. Paese di una chiesetta, due case di pescatori. Magnifica baia. [GPS 38.22191-N 22.94917-E].  [L.

Nespoli 1997]
<ul style="list-style-type: none"> • • PS Agios Panades: Lungo la E65 circa 10 km ad O di Galaxidi. Gradevole pernottamento nel parcheggio del lungomare. [GPS 38.35472-N 22.29549-E]. G [S. Prian 2006]
<ul style="list-style-type: none"> • • PS Antikyra: Circa 30 km a SE di Itea, sulla costa settentrionale del golfo di Corinto. Possibile pernottamento sul lungomare del grazioso villaggio. In parcheggi sulla lato dx della strada del lungomare (a senso unico), meglio all'inizio sul lato Sud-Ovest del paese, poco dopo la caserma. [GPS 38.37312-N 22.62760-E]. G [C. Battan 2008]
<ul style="list-style-type: none"> • • PS Arahova: Lungo la N48 circa 35 km ad O di Livadia verso Itea, Galaxidi, Nafpaktos. Tranquillo parcheggio nel paese in direzione di Delphi. [Radaelli 2009]
<ul style="list-style-type: none"> • • PS Galaxidi: Lungo la N48 circa 25 km ad S di Amfissa via Itea. Possibile pernottamento presso la baia di Vidavis. [S. Prian 2006]
<ul style="list-style-type: none"> • • PS Itea: Lungo la N48 circa 60 km ad O di Livadia via Distomo, Arahova, Delphi. Possibile pernottamento presso il parcheggio del porticciolo. [E. Borghi 2003]
<ul style="list-style-type: none"> • • PS Osios Loukas: Lungo la N48, tra Delphi e di Livadia seguire indicazioni per Distomo e poi per Osios Loukas. Ampio parcheggio per la sosta notturna di fronte al monastero. [Plein Air 322:74]
• _____
• • Xanthi(19)
<ul style="list-style-type: none"> • • PS Lagos: Lungo la N2 circa 30 km a SE di Xanthi verso Alexandroupoli. Possibile pernottamento in pineta sul mare, fontanella e sabbia. [A. Pagnin 2001]
• _____
• • Zakinthos(4)
<ul style="list-style-type: none"> • • PS Keri: 21 km a SO di Zakinthos. Pernottamento possibile sullo spiazzo del faro a picco sul mare. [G. Bacci 1995]
<ul style="list-style-type: none"> • • PS Makri Gialos: Nella parte NE dell'isola. Nei pressi del campeggio, parcheggio libero sul mare con piccola taverna. [G. Bacci 1995]
<ul style="list-style-type: none"> • • PS Ormas Vromi(Zakinthos): Sulla costa N occidentale raggiungibile da Anafonitria. Presso il ristorante Anastasia possibile sosta, anche notturna, e rifornimento di acqua. [Plein Air 322:48]
<ul style="list-style-type: none"> • • PS Ormos Keriou(Zakinthos): Da Zakinthos a Laganas e oltre. Presso il ristorante Remezzo parcheggio per 3 o 4 mezzi. [Plein Air 322:48]