






































































<p>CS Aarhus: Lungo la E45, nelle due direzioni, tra le uscite 48, per Arhus V, e 47, per Tilst. Aree Info Teria Blankhoj e Pedersminde. [GPS 56.17734-N 10.06626-E].  [Plein Air P1999]</p>
<ul style="list-style-type: none"> • PS Aarhus: Lungo la E45 circa 40 km a S di Randers, verso Kolding. Possibile pernottamento presso il parcheggio a pagamento del porto. [GPS 56.16508-N 10.22218-E].  [Massimo 2010]
<ul style="list-style-type: none"> • PS Aarhus: Lungo la E45 circa 40 km a S di Randers, verso Kolding. Possibile pernottamento nel parcheggio presso l'orto botanico. [GPS 56.16095-N 10.19252-E].  [C. Ranzani 2002]
<ul style="list-style-type: none"> • PS Aarhus: Lungo la E45 circa 40 km a S di Randers, verso Kolding. Possibile pernottamento nel parcheggio presso la fabbrica Ceres. Tranquillo e illuminato. [GPS 56.15542-N 10.19175-E].  [Mauro Fabiola 2003]
<ul style="list-style-type: none"> • PS Aarhus: Lungo la E45 circa 40 km a S di Randers, verso Kolding. Possibile pernottamento nel parcheggio presso la stazione ferroviaria. [GPS 56.15028-N 10.20935-E].  [Piergiorgio 2008]
<ul style="list-style-type: none"> • CS Ebeltoft: Da Arhus la N15 verso Grena per 35 km, fino a Tastrup, poi la N21 verso S per 15 km. Presso la stazione Q8 in Jernbanegade 22. [GPS 56.19932-N 10.67982-E].  [T. Sozzi 1999]
<ul style="list-style-type: none"> • PS Ebeltoft: Da Arhus la N15 verso Grena per 35 km, fino a Tastrup, poi la N21 verso S per 15 km. Parcheggio presso il porto, vicino al veliero Fregatten Jylland. [GPS 56.19927-N 10.67571-E].  [www.robadacamper.it 2008]
<ul style="list-style-type: none"> • PS Ebeltoft: Da Arhus la N15 verso Grena per 35 km, fino a Tastrup, poi la N21 verso S per 15 km. Possibile pernottamento nei parcheggi sul mare prima di entrare in città. [Beppe Vittoria 1997]
<ul style="list-style-type: none"> • PS Grena: Al termine della N16 circa 50 km ad E di Randers. Possibile pernottamento al porto. [GPS 56.40652-N 10.92541-E].  [R. Carli 2009]
<ul style="list-style-type: none"> • PS Grena: Al termine della N16 circa 50 km ad E di Randers. Possibile pernottamento nel parcheggio dell'acquario, in zona porto, tranquillo. [GPS 56.40797-N 10.92015-E].  [www.reghioncamper.it 2009]
<ul style="list-style-type: none"> • PS Hadsund: Lungo la N541 circa 25 km ad E di Hobro, sulla riva N del Mariager Fjord. Parcheggio appena oltre il ponte mobile sul fiordo. [GPS 56.71504-N 10.11515-E].  [R. Brusamolino 1996]
<ul style="list-style-type: none"> • AA Hammel: Lungo la N26 circa 25 km ad O di Arhus verso Viborg. Area pubblica presso il centro Hammel Idraetscenter in Thorsvej 4. [GPS 56.25926-N 9.86758-E].  [Plein Air P1999]
<ul style="list-style-type: none"> • PS Himmelbjerget: Viabilita locale circa 10 km a SE di Silkeborg. Ampi parcheggi P1 e P2, a pagamento, prossimi alla partenza del sentiero per la vetta piu alta di Danimarca. [GPS 56.10322-N 9.68654-E].  [www.fuggire.net 2009]
<ul style="list-style-type: none"> • PS Mariager: Lungo la N555 circa 25 km a N di Randers, sulla sponda S del fiordo. Possibile pernottamento nel parcheggio erboso lungo il fiordo. Attrezzato con tavoli, gratuito e panoramico. [Mauro Fabiola 2003]
<ul style="list-style-type: none"> • PS Mariager: Lungo la N555 circa 25 km a N di Randers, sulla sponda S del fiordo. Possibile pernottamento nel parcheggio di fronte alla miniera di salgemma Danmark Saltcenter in Ny Hvnevej 6, da visitare. [GPS 56.65475-N 9.97713-E].  [www.robadacamper.it 2008]
<ul style="list-style-type: none"> • AA Mariager: Lungo la N555 circa 25 km a N di Randers, sulla sponda S del fiordo. Possibile pernottamento nel parcheggio del porticciolo, in Ny Havnevej, sul fiordo con allaccio elettrico non disponibile per i camper, acqua e servizi igienici. [GPS 56.65402-N 9.98528-E].  [Carlo Anna 2010]
<ul style="list-style-type: none"> • CS Randers: Lungo la E45, nelle due direzioni, tra le uscite 42, per Randers S, e 40, per Randers C. Aree Info-Teria Gudena. [GPS 56.44957-N 10.00027-E].  [Plein Air P1999]
<ul style="list-style-type: none"> • PS Sejs: Viabilita locale circa 5 km a SE di Silkeborg. Ameno parcheggio con servizi lungo le sponde del lago. Panche e tavoli pic nic. [GPS 56.14544-N 9.58820-E].  [www.fuggire.net 2009]
<ul style="list-style-type: none"> •

















<p>CS Silkeborg: Lungo la N52 circa 30 km a S di Viborg, verso Horsens. Presso la stazione di servizio Q8 in Nordre Ringvej. [GPS 56.18684-N 9.56318-E]. G [T. Sozzi 1999]</p>
<ul style="list-style-type: none"> • AA Skanderborg: Lungo la E45 circa 20 km a SO di Arhus. Area Skanderborg, acqua, scarico, market, bar, ristoro, parco giochi per bambini. [GPS 56.17643-N 10.06528-E]. G [A. Marzoli 2001]
<ul style="list-style-type: none"> • CS Skanderborg: Lungo la E45 circa 20 km a SO di Arhus. Presso la stazione di servizio Q8 in Banegardsvej. [GPS 56.04137-N 9.92486-E]. G [T. Sozzi 1999]
<ul style="list-style-type: none"> • PS Skanderborg: Lungo la E45 circa 20 km a SO di Arhus. Possibile pernottamento nel parcheggio dietro il supermercato, in riva al lago. Panoramico, tranquillo. Disturbato la mattina presto per il rifornimento del supermercato. [GPS 56.03456-N 9.93305-E]. G [P. Calderan 2007]
<ul style="list-style-type: none"> • PS Slettervag: Da Arhus la N15 verso Grena per 30 km, fino a Ronde, poi circa 10 km verso S. Possibile pernottamento nel parcheggio del piazzale del faro di Sletterhage Fyr, con blocco servizi igienici, tranquillo. [GPS 56.09565-N 10.51305-E]. G [E. Borghi 2005]
<ul style="list-style-type: none"> • PS Udbyhoy: Lungo la N531 circa 30 km a NE di Randers. Possibile pernottamento presso il parcheggio del porticciolo turistico. [GPS 56.61111-N 10.30611-E]. G [Luisa Sergio 2007]
<hr/>
<ul style="list-style-type: none"> • Bornholm
<ul style="list-style-type: none"> • CS Allinge: Lungo la N158 circa 20 km a NE di Ronne, porto di sbarco. Presso la stazione di servizio Shell in Borrellyngvej 1/a. [GPS 55.27191-N 14.79902-E]. G [Plein Air P1999]
<ul style="list-style-type: none"> • PS Frederiksvaerk: Lungo la N16 circa 40 km ad O di Helsingor. Possibile pernottamento presso il comodo parcheggio della Vinderod Kirke in Kirkegade. [GPS 55.97303-N 12.02300-E]. G [www.reghioncamper.it 2009]
<ul style="list-style-type: none"> • PS Gilleleje: Lungo la N227 circa 25 km a N di Hillerod. Tranquillo e ampio parcheggio del faro di Nakkehoved ad E del paese. Pista ciclabile per il paese. [GPS 56.11889-N 12.34917-E]. G [T. Sozzi 1999]
<ul style="list-style-type: none"> • PS Gilleleje: Lungo la N227 circa 25 km a N di Hillerod. Possibile pernottamento nel parcheggio in Redningsvej, sopra il porto turistico. [GPS 56.12604-N 12.30746-E]. G [E. Borghi 2005]
<ul style="list-style-type: none"> • AA Gribskov: Circa 20 km a NO di Hillerod. Possibile pernottamento presso la fattoria Flugebjerggaard Brewery, con produzione di birra, chiedendo al gestore. [GPS 55.05626-N 12.24203-E]. G [www.robadacamper.it 2008]
<ul style="list-style-type: none"> • PS Helsingor: Circa 45 km a N di Kobenhavn, di fronte alla Svezia nel punto piu stretto dell'Oresund. Possibile sosta notturna in parking del porto appena dopo lo sbarco. [S. Bonaccorso 1997]
<ul style="list-style-type: none"> • PS Helsingor: Circa 45 km a N di Kobenhavn, di fronte alla Svezia nel punto piu stretto dell'Oresund. Possibile sosta notturna nello spiazzo sterrato poco distante dall'ingresso del castello di Kronborg. [GPS 56.03980-N 12.61470-E]. G [A. Nocchiero 2009]
<ul style="list-style-type: none"> • PS Helsingor: Circa 45 km a N di Kobenhavn, di fronte alla Svezia nel punto piu stretto dell'Oresund. Possibile sosta notturna nel parcheggio in fondo alla Strandpromenade, davanti al porticciolo. Gratuito e privo di divieti, con servizi igienici e docce a gettone. Il pagamento per la sosta notturna viene effettuato tramite esattore. [GPS 56.04194-N 12.61000-E]. G [F. Boria 2007]
<ul style="list-style-type: none"> • AA Helsingor: Circa 45 km a N di Kobenhavn, di fronte alla Svezia nel punto piu stretto dell'Oresund. Area riservata in Nordhavnsvej, al porticciolo turistico, con vista sulla Svezia. Carico, scarico, docce e free wifi. Attenzione: gli allacci elettrici sono riservati alle imbarcazioni del porticciolo. [GPS 56.04167-N 12.61611-E]. G [Massimo 2010]
<ul style="list-style-type: none"> • PS Hillerod: Lungo la N201 circa 30 km a NO di Kobenhavn. Possibile pernottamento nel parcheggio presso il laghetto, nella parte nord del parco del castello, in Rendelaeggerbakken. [GPS 55.94145-N 12.30832-E]. G [F. Boria 2007]
<ul style="list-style-type: none"> •


















<p>PS Hillerod: Lungo la N201 circa 30 km a NO di Kobenhavn. Possibile pernottamento nel parcheggio presso il castello Frederiksborg. [GPS 55.93544-N 12.29653-E].  [www.fuggire.net 2009]</p>
<ul style="list-style-type: none"> • PS Horsholm: Lungo la N152 circa 30 km a N di Kobenhavn verso Helsingor. Punto sosta presso il parcheggio della biblioteca in Bibliotekstorvet 1. [GPS 55.88017-N 12.49675-E].  [P. Sforza 1996]
<ul style="list-style-type: none"> • CS Horsholm: Lungo la litoranea N152 circa 30 km a N di Kobenhavn, verso Helsingor. Presso la stazione di servizio Q8 in Frederiksborgvej. [GPS 55.87687-N 12.47736-E].  [Plein Air P1999]
<ul style="list-style-type: none"> • PS Liseleje: Sulla costa circa 10 km a NO di Frederiksvaerk via Asserbo. Possibile pernottamento presso l'ampio e comodo parcheggio alle spalle della spiaggia. [GPS 56.01477-N 11.96883-E].  [www.robadacamper.it 2008]
<ul style="list-style-type: none"> • PS Tisvildeleje: Sulla costa circa 10 km a NO di Helsingor. Possibile pernottamento presso l'ampio e comodo parcheggio alle spalle della spiaggia. [GPS 56.05681-N 12.06033-E].  [Massimo 2002]
<hr/>
<ul style="list-style-type: none"> • Fyn
<ul style="list-style-type: none"> • CS Bogense: Da Odense la N311 per 30 km verso NO via Naesby, Sonderso. Presso il campeggio. [GPS 55.56197-N 10.08477-E].  [T. Sozzi 1999]
<ul style="list-style-type: none"> • AA Egeskov: Circa 30 km a S di Odense lungo la N9 verso Kvaerndrup. Possibile pernottamento nel vasto, comodo e tranquillo parking del castello, con possibilita di carico e scarico. Su erba, ombreggiato. [GPS 55.17453-N 10.48992-E].  [www.fuggire.net 2009]
<ul style="list-style-type: none"> • AA Faaborg: Al termine della N43 circa 40 km a S di Odense. Area privata Bent Hesby in Kukkenbjerg 41. [GPS 55.12250-N 10.21417-E].  [Plein Air P1999]
<ul style="list-style-type: none"> • PS Faaborg: Al termine della N43 circa 40 km a S di Odense. Ampio parcheggio presso l'imbarco dei traghetti. [GPS 55.09372-N 10.24342-E].  [L. Bartzaghi 2005]
<ul style="list-style-type: none"> • PS Gulstav: Sull'isola di Langeland, circa 5 km a S di Bagenkop sulla N305 circa 25 km a S di Rudkobing. Possibile pernottamento presso il parcheggio sovrastante le falesie. [GPS 54.72267-N 10.69372-E].  [Massimo 2002]
<ul style="list-style-type: none"> • PS Helnaes: Da Assens la N323 verso Faaborg per circa 10 km, a Ebberup seguire viabilita locale per l'isola di Helnaes. Stupendo e tranquillo parcheggio del faro sulla punta meridionale dell'isola. [GPS 55.13361-N 9.97944-E].  [www.fuggire.net 2009]
<ul style="list-style-type: none"> • PS Kerteminde: Circa 20 km a NE di Odense lungo la N165, in riva allo Store Baelt. Buon parcheggio notturno all'interno dell'abitato. [R. Brusamolino 1996]
<ul style="list-style-type: none"> • PS Kerteminde: Circa 20 km a NE di Odense lungo la N165, in riva allo Store Baelt. Ottimo parcheggio di fronte al distributore seguendo le indicazioni per la spiaggia (strand). [GPS 55.45501-N 10.66378-E].  [C. Perina 2002]
<ul style="list-style-type: none"> • AA Kerteminde: Circa 20 km a NE di Odense lungo la N165, in riva allo Store Baelt. Nel parcheggio del porto con lavatrici a gettone e docce. [GPS 55.45220-N 10.66360-E].  [A. Ciocca 2003]
<ul style="list-style-type: none"> • AA Langeso: Circa 20 km a NO di Odense verso Morud, via Korup. Area presso Ostfyn Caravan in Handvaerkvej 10. [Plein Air P1999]
<ul style="list-style-type: none"> • PS Middelfart: Lungo la E66 sull'isola di Fyn all'inizio del ponte per lo Jylland, circa 50 km ad O di Odense. Possibile pernottamento nell'enorme parcheggio erboso in riva la mare. [GPS 55.51720-N 9.75889-E].  [M. Buosi 1999]
<ul style="list-style-type: none"> • PS Middelfart: Lungo la E66 sull'isola di Fyn all'inizio del ponte per lo Jylland, circa 50 km ad O di Odense. Possibile pernottamento nell'enorme parcheggio all'uscita dell'autostrada. [GPS 55.51295-N 9.77018-E].  [www.googleearth.it 2009]














<ul style="list-style-type: none"> • CS Norre Aaby: Lungo la E20, nelle due direzioni, tra le uscite 57, per Norre Aaby, e 58, per Middelfart. Aree Info-Teria Lillebaelt. [GPS 55.47779-N 9.87990-E].  [www.fuggire.net 2009]
<ul style="list-style-type: none"> • PS Nyborg: Lungo la E20 circa 30 km ad E di Odense. Nel piazzale dell'imbarco per Korsor. Bella citta danese. [GPS 55.30813-N 10.79401-E].  [S. Furlanetto 2003]
<ul style="list-style-type: none"> • CS Nyborg: Lungo la E20 circa 30 km ad E di Odense. Presso la stazione di servizio Q8 in Vestergade 18. [GPS 55.31622-N 10.79062-E].  [T. Sozzi 1999]
<ul style="list-style-type: none"> • AA Nyborg: Lungo la E20 circa 30 km ad E di Odense. Grande area di sosta appena prima dell'imbocco del nuovo ponte con camper service. [GPS 55.29745-N 10.84109-E].  [I. Vegetti 2009]
<ul style="list-style-type: none"> • PS Nyborg: Lungo la E20 circa 30 km ad E di Odense. Possibile pernottamento presso il tranquillo e ampio parcheggio delle piscine. [GPS 55.30959-N 10.81272-E].  [www.robadacamper.it 2008]
<ul style="list-style-type: none"> • PS Odense: Possibile pernottamento presso il parcheggio di fronte alla Syd Dansk Universitet nella periferia SE della citta. [GPS 55.36513-N 10.42649-E].  [S. Simone 2005]
<ul style="list-style-type: none"> • PS Odense: Possibile pernottamento presso il parcheggio gratuito dello zoo. [55.37817-N 10.37004-E] [www.robadacamper.it 2008]
<ul style="list-style-type: none"> • PS Odense: Possibile sosta presso Parcheggio a pagamento HC Handersen Hus(Casa di Handersen), in Hans Mules Gade. [GPS 55.39986-N 10.39170-E].  [G. Sarcona 2009]
<ul style="list-style-type: none"> • PS Rudkobing: Sull'isola di Langeland, lungo la N9 circa 60 km a S di Odense via Svendborg. Parcheggio in centro, con acqua e servizi, caratteristico paese danese. [GPS 54.94003-N 10.71971-E].  [G. Andreoletti 1995]
<ul style="list-style-type: none"> • PS Svendborg: Sull'isola di Fyn circa 40 km a SE di Odense per la N9 via Ringe, Kvaendrup. Possibile pernottamento nel parcheggio centrale, gratuito, di fianco a Mc Donald. [GPS 55.06063-N 10.59874-E].  [E. Borghi 2005]
<ul style="list-style-type: none"> • PS Svendborg: Sull'isola di Fyn circa 40 km a SE di Odense per la N9 via Ringe, Kvaendrup. Possibile pernottamento nel parcheggio di fronte al porto. [GPS 55.06252-N 10.61333-E].  [www.robadacamper.it 2008]
<ul style="list-style-type: none"> • PS Svendborg: Sull'isola di Fyn circa 40 km a SE di Odense per la N9 via Ringe, Kvaendrup. Possibile pernottamento nel parcheggio in riva al mare. [GPS 55.04893-N 10.59862-E].  [T. Mengoli 2004]
<ul style="list-style-type: none"> • PS Troense: Sull'isola di Tasinge circa 5 km a S di Svendborg per la N9. Possibile pernottamento nel parcheggio del porticciolo. [GPS 55.03422-N 10.64592-E].  [T. Mengoli 2004]
<ul style="list-style-type: none"> • •

<ul style="list-style-type: none"> • CS Vissenbjerg: Lungo la E20, nelle due direzioni, tra le uscite 53, per Odense V, e 54, per Vissenbjerg. Ampie e comode aree Q8 e Shell Kildebjerg. [GPS 55.39440-N 10.18855-E].  [Plein Air P1999]
<ul style="list-style-type: none"> • Kobenhavn
<ul style="list-style-type: none"> • AA Dragor: Circa 5 km ad E di Kobenhavn verso l'aeroporto e il ponte per la Svezia. Parcheggio riservato e gratuito in Faergevej presso il porto. Allaccio elettrico e rifornimento acqua. [GPS 55.59312-N 12.67776-E].  [Carlo Anna 2010]
<ul style="list-style-type: none"> • PS Klampenborg: Lungo la litoranea N152, appena fuori della periferia N di Kobenhavn lungo la costa dell'Oresund. Possibile pernottamento nel parcheggio del molo. [A. Ciocca 2003]
<ul style="list-style-type: none"> • PS Kobenhavn: Possibile pernottamento tra la Falk e il comando di Polizia in Bernstorffsgade parcheggio Polititorvet alle spalle del Tivoli. Rumoroso e adatto a mezzi di piccole dimensioni. [GPS 55.66858-N 12.57034-E].  [G. Martelli 2005]
<ul style="list-style-type: none"> • PS Kobenhavn: Possibile pernottamento nel parcheggio a pagamento in Mitchellsgade alle spalle della Falk. [GPS 55.66942-N 12.57222-E].  [S. Simone 2005]
<ul style="list-style-type: none"> • AA Kobenhavn: Parcheggio City Camp per 100 camper e caravan a 30 euro/220 DKr, incluso elettricità, scarichi, docce e lavabi, acqua calda e fredda. In Vebysgade a 600m dal Tivoli e dalla Stazione Centrale. [GPS 55.66103-N 12.55769-E].  [F. Anastasi 2010]
<ul style="list-style-type: none"> • CS Kobenhavn: Scarico a pozzetto presso la stazione di servizio Texaco, poco distante dal City Camp. [GPS 55.65789-N 12.55401-E].  [F. Boria 2007]
<ul style="list-style-type: none"> • CC Kobenhavn: Camping Absalon in Korsdalsvej, alla periferia O della città. [GPS 55.67162-N 12.43353-E].  [Salvo C 2009]
<ul style="list-style-type: none"> • PS Naerum: Lungo la E047/E55 circa 10 km a N del centro di Kobenhavn verso Helsingor. Possibile pernottamento nel piccolo parcheggio della stazione ferroviaria. [GPS 55.81373-N 12.52774-E].  [A. Salio 2003]
<ul style="list-style-type: none"> • CC Naerum: Lungo la E047/E55 circa 10 km a N del centro di Kobenhavn verso Helsingor. Naerum Camping, in Langebjerg Ravnebakken, campiente, con fondo erboso, ottimo per la visita di Kobenhavn. [GPS 55.80808-N 12.53010-E].  [Folletto 1985]
<ul style="list-style-type: none"> • PS Tarbaek: Lungo la litoranea N152, appena fuori della periferia N di Kobenhavn, oltre Klampenborg, lungo la costa dell'Oresund. Possibile pernottamento nel parcheggio del parco dei cervi Jaegersborg Dyrehave. [GPS 55.79082-N 12.58365-E].  [Pier Paolo 2009]
<ul style="list-style-type: none"> • PS Aalborg: Lungo la E45 circa 55 km a S di Frederikshavn. Possibile pernottamento al porto. [GPS 57.05215-N 9.91914-E].  [T. Mengoli 2004]
<ul style="list-style-type: none"> • PS Aalborg: Lungo la E45 circa 55 km a S di Frederikshavn. Possibile pernottamento presso il parcheggio del sito archeologico di Lindholm Hoje. [GPS 57.07870-N 9.91344-E].  [www.fuggire.net 2009]












<ul style="list-style-type: none"> • • PS Aggersund: Lungo la N29, circa 10 km a S di Fierritslev. Area di sosta con wc a sx subito dopo il ponte sul Limfjorden. [GPS 57.00129-N 9.29012-E].  [Plein Air 311:59]
<ul style="list-style-type: none"> • • PS Asaa: Lungo la litoranea N541 circa 40 km a S di Frederikshavn. Passato il centro del paese in direzione del porto a dx c'è un grande parcheggio, su erba non illuminato, acqua presso il porto. [GPS 57.14377-N 10.42323-E].  [A. Nardello 1999]
<ul style="list-style-type: none"> • • PS Baelum: Deviazione verso E dalla N507 circa 20 km a S di Aalborg. Possibile pernottamento nel parcheggio di fronte alla chiesa. [GPS 56.83132-N 10.11986-E].  [E. Borghi 2005]
<ul style="list-style-type: none"> • • AA Blokhus: Da Aalborg la N55 per 25 km verso NO, passato Pandrup la N559 verso la costa per 10 km. Area di sosta con tavolini wc e acqua all'ingresso del paese sulla sx prima del campeggio, su erba e illuminato. [M. Veronese 2000]
<ul style="list-style-type: none"> • • CS Blokhus: Da Aalborg la N55 per 25 km verso NO, passato Pandrup la N559 verso la costa per 10 km. Presso il Blokhus Fiskepark in Kvorupvej 89. [GPS 57.21058-N 9.66823-E].  [Plein Air P1999]
<ul style="list-style-type: none"> • • PS Blokhus: Da Aalborg la N55 per 25 km verso NO, passato Pandrup la N559 verso la costa per 10 km. Possibile pernottamento sul parcheggio della spiaggia carrabile. [GPS 57.25552-N 9.58083-E].  [F. Boria 2007]
<ul style="list-style-type: none"> • • PS Blokhus: Da Aalborg la N55 per 25 km verso NO, passato Pandrup la N559 verso la costa per 10 km. Possibile pernottamento sul parcheggio vicino l'Ufficio del Turismo. [M. C. Mazzadi 2003]
<ul style="list-style-type: none"> • • PS Bulbjerg: Da Fjerritslev, viabilità locale verso O per 20 km via Klim, Vester Torup e Vust. Sull'altura e sulla spiaggia esistono divieti dalle 22 alle 9 ma sono tollerati. [GPS 57.15617-N 9.02673-E].  [R. Carli 1997]
<ul style="list-style-type: none"> • • PS Frederikshavn: Lungo la E45 circa 60 km a NE di Aalborg. Parcheggio del Commissariato di Polizia, pernottamenti tollerati in attesa dell'imbarco. [GPS 57.44439-N 10.54059-E].  [M. C. Mazzadi 2003]
<ul style="list-style-type: none"> • • PS Frederikshavn: Lungo la E45 circa 60 km a NE di Aalborg. Parcheggio per camper prossimo al fiskepark (pesca sportiva). [G. Faggian 2000]
<ul style="list-style-type: none"> • • PS Grenen: Al termine della N40 circa 40 km a N di Frederikshavn. Estrema punta settentrionale del Jylland. Parcheggio P3, a sx della rotonda di Grenen, con wc, su terra non illuminato, 500m dal mare. Possibile aggancio di rete wifi libera. [GPS 57.73910-N 10.63395-E].  [Massimo 2010]
<ul style="list-style-type: none"> • • CS Haldbjerg: Lungo la E45 circa 5 km a N di Saeby verso Frederikshavn. Presso l'area autostradale Statoil. [GPS 57.39065-N 10.51151-E].  [F. Boria 2007]
<ul style="list-style-type: none"> • • CS Hirtshals: Al termine della E39 circa 60 km a N di Aalborg via Hjørring. Presso la stazione Q8 in Ostergade n. 59. [GPS 57.58762-N 9.97783-E].  [T. Sozzi 1999]
<ul style="list-style-type: none"> • • PS Hirtshals: Al termine della E39 circa 60 km a N di Aalborg via Hjørring. Possibile pernottamento presso il parcheggio della stazione. [GPS 57.59146-N 9.96093-E].  [A. Proietti 2003]
<ul style="list-style-type: none"> • • PS Hirtshals: Al termine della E39 circa 60 km a N di Aalborg via Hjørring. Punti sosta notturna al porto, in Havnegade, con rubinetto acqua. [GPS 57.59208-N 9.95682-E].  [F. Boria 2007]
<ul style="list-style-type: none"> • • PS Hirtshals: Al termine della E39 circa 60 km a N di Aalborg via Hjørring. Punto sosta notturno al parcheggio del faro. [GPS 57.58423-N 9.94277-E].  [A. Marzoli 2001]
<ul style="list-style-type: none"> • • PS Hirtshals: Al termine della E39 circa 60 km a N di Aalborg via Hjørring. Punto sosta notturno al parcheggio dei bus sul lato O fronte mare su asfalto e illuminato. [GPS 57.59030-N 9.95306-E].  [A. Marzoli 2001]
<ul style="list-style-type: none"> • •












<ul style="list-style-type: none"> • • PS Hirtshals: Al termine della E39 circa 60 km a N di Aalborg via Hjørring. Possibile pernottamento nel capiente parcheggio dell'acquario, Wordsomuseet, in Willemoesvej. [GPS 57.58749-N 9.98018-E].  [www.fuggire.net 2009]
<ul style="list-style-type: none"> • • PS Lokken: Lungo la N55 circa 25 km a SO di Hjørring, sulla costa. Possibile pernottamento nel tranquillo parcheggio asfaltato di fronte alle piscine. [Mauro Fabiola 2003]
<ul style="list-style-type: none"> • • PS Lonstrup: Lungo la litoranea, circa 20 km a N di Lokken, oltre Rubjerg Knude. Ottimo parcheggio a dx del paese con WC su asfalto e illuminato. [GPS 57.47610-N 9.79772-E].  [Stavetox 2008]
<ul style="list-style-type: none"> • • PS Lonstrup: Lungo la litoranea, circa 20 km a N di Lokken, oltre Rubjerg Knude. Parcheggio con servizi in fondo al paese, vicino al mare, davanti alla spiaggia. [GPS 57.47698-N 9.79662-E].  [R. Capuleti 2005]
<ul style="list-style-type: none"> • • PS Lonstrup: Lungo la litoranea, circa 20 km a N di Lokken, oltre Rubjerg Knude. Scenografico parcheggio della Marup Kirke, sulla falesia e la spiaggia. Bellissimi tramonti. [GPS 57.46204-N 9.78438-E].  [Riccardo 2008]
<ul style="list-style-type: none"> • • PS Norre Lyngby: Lungo la litoranea, circa 5 km a N di Lokken. Possibile pernottamento direttamente sulla immensa spiaggia oceanica. Informarsi sulle maree e le disposizioni stagionali. [GPS 57.41232-N 9.74446-E].  [Plein Air 348:71]
<ul style="list-style-type: none"> • PS Pandrup: Da Aalborg la N55 per 25 km verso NO via Aabybro. Possibile pernottamento nel parcheggio delle scuole. [GPS 57.22097-N 9.67836-E].  [E. Borghi 2005]
<ul style="list-style-type: none"> • PS Rabjerg Mile: Sulla N40 circa 15 km a S di Akgen verso Frederikshavn. Parcheggio prima dell'incrocio tra la N40 e la strada per Rabjerg Mile, 15 km a S di Skagen, con acqua e wc su terra, non illuminato e un po rumoroso. [GPS 57.65404-N 10.40798-E].  [www.fuggire.net 2009]
<ul style="list-style-type: none"> • QS Rabjerg Mile: Circa 15 km a SO di Skagen. Presso il Rabjerg Mile Camping. [GPS 57.65525-N 10.45103-E].  [R. Delpino 2001]
<ul style="list-style-type: none"> • PS Rubjerg Knude: Lungo la costa atlantica a E di Hjørring tra Nore Lyngby e Lonstrup. Parcheggio del faro insabbiato. Bar, museo e spettacolare duna. [GPS 57.45054-N 9.78136-E].  [www.fuggire.net 2009]
<ul style="list-style-type: none"> • CS Saeby: Lungo la E3 circa 15 km a S di Frederikshavn. Presso la stazione Q8 in Frederikshavnsvej 69. [GPS 57.34398-N 10.51441-E].  [A. Marzoli 2001]
<ul style="list-style-type: none"> • PS Saeby: Lungo la E3 circa 15 km a S di Frederikshavn. Possibile pernottamento sul piccolo porto. Molo attrezzato per carico, scarico e lavatrici a gettone. [GPS 57.33222-N 10.53194-E].  [Cristina Graziano 2006]
<ul style="list-style-type: none"> • PS Saeby: Lungo la E3 circa 15 km a S di Frederikshavn. Immensa ed organizzata area autostradale Saeby Syd, con tutti i servizi e possibilità di pernottamento. [GPS 57.31281-N 10.45039-E].  [Riccardo 2008]
<ul style="list-style-type: none"> • AA Sindal: Lungo la N35 verso Frederikshavn. Area di parcheggio alberata, sterrata, in pendenza con possibilità di carico acqua e scarico wc a cassetta. [GPS 57.46242-N 10.29545-E].  [Folletto 1996]
<ul style="list-style-type: none"> • PS Skagen: Sulla N40 circa 40 km a N di Frederikshavn verso la punta dello Jylland. Buon parcheggio prossimo al porticciolo turistico. Nei pressi lavatoria a gettone. [GPS 57.71905-N 10.58705-E].  [Piergiorgio 2008]
<ul style="list-style-type: none"> • PS Skagen: Sulla N40 circa 40 km a N di Frederikshavn verso la punta dello Jylland. Possibile pernottamento nel parcheggio limitrofo all'isola pedonale in direzione Grenen. [GPS 57.72313-N 10.58951-E].  [Massimo 2002]
<ul style="list-style-type: none"> • PS Skagen: Sulla N40 circa 40 km a N di Frederikshavn verso la punta dello Jylland. Possibile pernottamento nel parcheggio presso la Chiesa insabbiata, Tilsandede Kirke, in Gamle Landevej. [GPS 57.71473-N 10.54363-E].  [www.fuggire.net 2009]













<ul style="list-style-type: none"> • CS Suldrup: Lungo la E45, circa 25 km a S di Aalborg verso Hobro. Area Himmerland Q8 direzione N. [GPS 56.84117-N 9.74341-E].  [Plein Air P1999]
<ul style="list-style-type: none"> • CS Suldrup: Lungo la E45, circa 25 km a S di Aalborg verso Hobro. Area Himmerland Statoil direzione S. [GPS 56.84320-N 9.74120-E].  [Plein Air P1999]
<ul style="list-style-type: none"> • AA Taars: Lungo la N553 circa 10 km a SE di Hjørring verso Oster Vra, Saeby. Area riservata, in Damhusvej 23, gestita dalla rivendita Vendelbo Vans. Gratuita, carico, scarico, allaccio elettrico, pianeggiante, ombreggiata. [GPS 57.38874-N 10.11125-E].  [S. Deprato 2008]
<ul style="list-style-type: none"> • PS Tornby Strand: Lungo la costa atlantica subuti a S di Hirtshals. Possibile pernottamento in riva al mare. [GPS 57.55930-N 9.91624-E].  [C. Perina 2002]
<ul style="list-style-type: none"> • PS Tranum Strand: Da Bronvst, sulla N11, viabilità locale verso N per 15 km via Tranum. Nel parcheggio prima della spiaggia su terra non illuminato. [GPS 57.16944-N 9.41885-E].  [R. Carli 1997]
<ul style="list-style-type: none"> • QS Vester Torup: Da Fjerritslev, viabilità locale verso O per 20 km via Klim. Presso il Vester Torup Camping. [GPS 57.10920-N 9.10002-E].  [R. Delpino 2001]
<hr/>
<ul style="list-style-type: none"> • Ribe
<ul style="list-style-type: none"> • PS Billund: Lungo la N28 circa 25 km ad O di Vejle verso Grindsted. Parcheggio N2 di Legoland anche se vietato e tollerato, su erba non illuminato. [GPS 55.73799-N 9.11864-E].  [R. Barberio 2003]
<ul style="list-style-type: none"> • PS Billund: Lungo la N28 circa 25 km ad O di Vejle verso Grindsted. Parcheggio tra il camping e il parco Legoland. Pernottamento tollerato. [GPS 55.73303-N 9.13605-E].  [R. Pezzoli 1999]
<ul style="list-style-type: none"> • QS Billund: Lungo la N28 circa 25 km ad O di Vejle verso Grindsted. Danhostel Billund Camping a 500m da Legoland. Tariffa ridotta tutto compreso dalle 21 alle 9. Sconti ai soci TCI. [GPS 55.73128-N 9.13595-E].  [R. Giuntoli 2004]
<ul style="list-style-type: none"> • PS Billund: Lungo la N28 circa 25 km ad O di Vejle verso Grindsted. Nel parcheggio di fronte all'ingresso di Legoland su asfalto e illuminato ma rumoroso(aeroporto). [GPS 55.73642-N 9.13121-E].  [R. Capuleti 2005]
<ul style="list-style-type: none"> • AA Billund: Lungo la N28 circa 25 km ad O di Vejle verso Grindsted. Parcheggio a pagamento riservato e segnalato, prossimo al parco Legoland. [GPS 55.73814-N 9.12002-E].  [M. T. Baldissera 2005]
<ul style="list-style-type: none"> • PS Billund: Lungo la N28 circa 25 km ad O di Vejle verso Grindsted. Possibile pernottamento nella prima area di riposo all'uscita dell'abitato verso Kolding con tavoli e bagni. Assolutamente tranquilla e gratuita. [GPS 55.70294-N 9.13834-E].  [C. Brentegani 2005]
<ul style="list-style-type: none"> • PS Blaavand: Sulla N431 ad O di Varde via Oksbol, Oksby. Ottimo parcheggio in centro con wc su terra non illuminato. [GPS 55.54855-N 8.12301-E].  [R. Carli 1997]
<ul style="list-style-type: none"> <ul style="list-style-type: none"> • PS Blaavand: Sulla N431 ad O di Varde via Oksbol, Oksby. Pernottamento tollerato, nonostante il divieto, nel parcheggio panoramico del faro a Blaavands Huk(Capo). [GPS 55.55678-N 8.08432-E].  [A. Ciocca 2003]
<ul style="list-style-type: none"> • CS Blaavand: Sulla N431 ad O di Varde via Oksbol, Oksby. Colonnina Holiday Clean presso Hvidbjerg Strand Camping in Hvidbjerg Standvej. [GPS 55.54608-N 8.13401-E].  [www.camping-cars-caravans.de 2001]
<ul style="list-style-type: none"> • PS Graerup Strand: Da Esbjerg la N12 fino a Varde, poi verso O per Oksbol, Graerup, Graerup Strand. Il parcheggio dopo il camping è vietato ai camper dalle 22 alle 9. Grandiosa duna, spiaggia e vento.[GPS 55.64551-N 8.14211-E].  [R. Carli 1997]
<ul style="list-style-type: none"> • PS Grindsted: Sulla N28 circa 40 km a O di Vejle. Parcheggio nei pressi della chiesa. Ottimo punto per la visita di Legoland a circa 10 km. [GPS 55.75527-N 8.93083-E].  [R. Brusamolino 1996]












<ul style="list-style-type: none"> • AA Grindsted: Sulla N28 circa 15 km a O di Legoland. Area pubblica pressi il parcheggio della biblioteca. [GPS 55.75310-N 8.92347-E]. [Plein Air P1999]
<ul style="list-style-type: none"> • PS Havneby: Al termine della N175 sulla costa E dell'isola di Romo, circa 40 km a SO di Ribe. Possibile pernottamento presso il parcheggio della spiaggia Sonderstrand. [GPS 55.08155-N 8.52103-E]. [F. Fanti 2006]
<ul style="list-style-type: none"> • PS Havneby: Al termine della N175 sulla costa E dell'isola di Romo, circa 40 km a SO di Ribe. Possibile pernottamento nel parcheggio del porto in Flyndervej. [GPS 55.08640-N 8.56733-E]. [F. Boria 2007]
<ul style="list-style-type: none"> • AA Holsted: Sulla E20 circa 30 km a E di Esbjerg in direzione Kolding. Area pubblica presso OK Benzin in Energivej 2. [GPS 55.52326-N 8.90252-E]. [Plein Air P1999]
<ul style="list-style-type: none"> • PS Nymindégab: Circa 15 km a NO di Varde verso l'oceano. Immenso parcheggio della spiaggia. [GPS 55.81700-N 8.17714-E]. [Riccardo 2008]
<ul style="list-style-type: none"> • PS Ribe: Lungo la N11 circa 45 km a N di Tonder. Due parcheggi adatti ai camper, dotati di servizi, vicinissimi al centro storico. Un poco affollati di auto. [B. Finello 1998]
<ul style="list-style-type: none"> • AA Ribe: Lungo la N11 circa 45 km a N di Tonder. Bellissima area riservata con servizi e docce, in Haulundvej vicino al laghetto, periferia S dell'abitato. Dalla N11, Tondervej, alla rotatoria prendere la N24, Haderslevvej. Alla prima rotatoria prendere la Haulundvej. Da non perdere la visita serale del centro al seguito del guardiano in costume d'epoca con mazza e lanterna.[GPS 55.32471-N 8.75774-E]. [Gerarda Leonardo 2010]
<ul style="list-style-type: none"> • PS Ribe: Lungo la N11 circa 45 km a N di Tonder. Parcheggio P1 all'ingresso del paese su terra non illuminato. [R. Carli 1997]
<ul style="list-style-type: none"> • PS Ribe: Lungo la N11 circa 45 km a N di Tonder. Parcheggio P2 presso il supermercato su asfalto non illuminato. [R. Carli 1997]
<ul style="list-style-type: none"> • PS Ribe: Lungo la N11 circa 45 km a N di Tonder. Parcheggio P3 a dx prima dell'isola pedonale consentito per 48 ore su asfalto illuminato con acqua e scarico wc a cassetta. [E. Lopedote 2002]
<ul style="list-style-type: none"> • CS Ribe: Lungo la N11 circa 45 km a N di Tonder. Presso la stazione di servizio Q8 in Trojelsvej 183. [GPS 55.34590-N 8.77816-E]. [T. Sozzi 1999]
<ul style="list-style-type: none"> • PS Ribe: Lungo la N11 circa 45 km a N di Tonder. Possibile pernottamento presso il parcheggio del Vikingcenter, in Lustrupvej 4. [GPS 55.30948-N 8.76520-E]. [F. Boria 2007]
<ul style="list-style-type: none"> • AA Ribe: Lungo la N11 circa 45 km a N di Tonder. Area privata a pagamento alla periferia S dell'abitato. [GPS 55.31685-N 8.76018-E]. [Stevetox 2008]
<ul style="list-style-type: none"> • PS Rindby Strand: Sull'isola di Fano, circa 5 km a S dell'approdo del traghetto verso Sonderho. Possibile pernottamento all'incrocio tra la Kirkevejen e la Sluden alla periferia O dell'abitato verso la spiaggia. [GPS 55.42191-N 8.38008-E]. [E. Borghi 2005]
<ul style="list-style-type: none"> • PS Romo: Lungo la N175 circa 20 km ad O di Skaerbaek. Parcheggio al porto su asfalto illuminato. [R. Carli 1997]
<ul style="list-style-type: none"> • PS Romo: Lungo la N175 circa 20 km ad O di Skaerbaek. Parcheggio centrale di fronte alla chiesa, defilato, tranquillo. [GPS 55.11339-N 8.54313-E]. [R. Carli 1997]
<ul style="list-style-type: none"> • PS Skallingen(Penisola di): Ad O di Varde via Oksbol, Bredmose, Ho. Possibile pernottamento nel grande parcheggio a ridosso della duna, con wc. [GPS 55.51827-N 8.21626-E]. [R. Pezzoli 1999]
<ul style="list-style-type: none"> • PS Tipperne: Penisola nel Ringkobing Fjord. Da Nymindégab sulla N181 circa 30 km a NO di Varde, seguire la strada a dx prima dell'abitato. Possibile pernottamento presso il Naturcentre su terra con wc non illuminato. [R. Carli 1997]
<ul style="list-style-type: none"> • AA Varde: Lungo la N12 circa 20 km a N di Esbjerg. Area pubblica presso il Varde Fritids og Svommehal in Andersen Lerpotvej 55. [GPS 55.63293-N 8.47401-E]. [Plein Air P1999]
<ul style="list-style-type: none"> •












<p>PS Vester Vedsted: Da Ribe sulla N11 fino a Vedsted, poi verso O a Vester Vedsted. Parcheggio del centro trattori per l'isola di Mando. [GPS 55.29604-N 8.65556-E]. G [Plein Air 311:59]</p>
<ul style="list-style-type: none"> • Ringkobing
<ul style="list-style-type: none"> • PS Borbjerg: Da Holstebro la N189 verso Vinderup per 10 km fino a Hvam, poi viabilita locale verso E per 5 km. Parcheggio davanti alla chiesa e al cimitero, con presa d'acqua. [GPS 56.40487-N 8.75444-E]. G [T. Sozzi 1999]
<ul style="list-style-type: none"> • PS Bovbjerg Fyr: Deviazione di 5 km verso O dalla N181 a S di Vandborg, circa 10 km ad O di Lemvig. Possibile pernottamento presso il tranquillo parcheggio del faro di Bovbjerg. Tra i piu belli della Danimarca. [GPS 56.51329-N 8.11812-E]. G [www.fuggire.net 2009]
<ul style="list-style-type: none"> • PS Bovbjerg Klint: Deviazione di 5 km verso O dalla N181 a S di Vandborg, circa 10 km ad O di Lemvig. Ottimo per la notte, di fronte al market su asfalto o terra illuminato. [R. Carli 1997]
<ul style="list-style-type: none"> • PS Bovbjerg Klint: Deviazione di 5 km verso O dalla N181 a S di Vandborg, circa 10 km ad O di Lemvig. Possibile pernottamento in comodo parcheggio con servizi. [GPS 57.39722-N 9.76556-E]. G [Corrado Rosetta 2006]
<ul style="list-style-type: none"> • PS Ferring: Deviazione di 5 km verso O dalla N181 a S di Vandborg, circa 10 km ad O di Lemvig. Ospitale e panoramico parcheggio sulla duna. [GPS 56.52739-N 8.11857-E]. G [Riccardo 2008]
<ul style="list-style-type: none"> • PS Ferring: Deviazione di 5 km verso O dalla N181 a S di Vandborg, circa 10 km ad O di Lemvig. Ospitale e panoramico parcheggio sulla duna a N dell'abitato. [GPS 56.52973-N 8.11868-E]. G [Riccardo 2008]
<ul style="list-style-type: none"> • CS Herning: Lungo la N15 circa 45 km ad E di Ringkobing. Presso la stazione Q8 in Absalonsvej 14. [GPS 56.13418-N 9.00357-E]. G [Plein Air P1999]
<ul style="list-style-type: none"> • PS Hvide Sande: Lungo la litoranea N181, a SO di Ringkobing, sulla duna tra il Ringkobing Fjord e l'oceano. Possibile pernottamento nel parcheggio illuminato prossimo al porto con acqua su asfalto. [GPS 55.99924-N 8.12829-E]. G [F. Boria 2007]
<ul style="list-style-type: none"> • PS Norre Lyngvig: Lungo la litoranea N181, ad O di Ringkobing, sulla duna tra il Ringkobing Fjord e l'oceano, a N di Hvide Sande. Possibile pernottamento presso il parcheggio con servizi a ridosso del maestoso faro. [GPS 56.05003-N 8.10596-E]. G [www.fuggire.net 2009]
<ul style="list-style-type: none"> • CS Ringkobing: Lungo la N16 circa 40 km a SO di Holstebro. Presso la stazione Q8 in Herningvej 53. [GPS 56.08731-N 8.25851-E]. G [T. Sozzi 1999]
<ul style="list-style-type: none"> • PS Ringkobing: Lungo la N16 circa 40 km a SO di Holstebro. Possibile pernottamento in parcheggio centrale. [GPS 56.08770-N 8.24634-E]. G [D. Gnoato 1999]
<ul style="list-style-type: none"> • PS Ringkobing: Lungo la N16 circa 40 km a SO di Holstebro. Possibile pernottamento nel parcheggio del porto con possibilita di rifornimento di acqua. [GPS 56.08849-N 8.24025-E]. G [Gerarda Leonardo 2010]
<ul style="list-style-type: none"> •

<ul style="list-style-type: none"> • QS Ringkobing: Lungo la N16 circa 40 km a SO di Holstebro. Presso il Ringkobing Camping. [GPS 56.07496-N 8.26984-E].  [R. Delpino 2001]
<ul style="list-style-type: none"> • PS Sondervig: Sulla N15 circa 10 km ad O di Ringkobing, sull'oceano. Tranquillo parcheggio, in Houvig Klitvej, prossimo al centro della cittadina e al parco delle sculture di sabbia. [GPS 56.12130-N 8.11608-E].  [www.fuggire.net 2009]
<ul style="list-style-type: none"> • PS Thyboron: Lungo la litoranea N187 circa 25 km a NO di Lemvig. Parcheggio della casa decorata esternamente con conchiglie marine raccolte nel corso di 25 anni da un pescatore, seguire la segnaletica stradale per Sneglehuset. [GPS 56.69638-N 8.20079-E].  [www.robadacamper.it 2008]
<ul style="list-style-type: none"> • PS Torsminde: Lungo la litoranea N181, sulla costa a N di Ringkobing e a E di Holstebro. Sulla duna tra il Nissun Fjord e l'oceano. Il parcheggio nei pressi del museo e VIETATO ai camper durante la notte. [GPS 56.37303-N 8.11954-E].  [R. Carli 1997]
<ul style="list-style-type: none"> • PS Trans Ferieby: Deviazione di 5 km verso O dalla N181 a S di Vandborg, circa 10 km ad O di Lemvig, a S di Ferring. Possibile pernottamento presso il tranquillo parcheggio oltre la chiesa, dietro la duna. [GPS 56.49772-N 8.12144-E].  [T. Mengoli 2004]
<hr/> <ul style="list-style-type: none"> • Roskilde
<ul style="list-style-type: none"> • PS Hojerup: Lungo la litoranea circa 25 km a SE di Koge. Possibile pernottamento nel parcheggio a pagamento automatico della chiesetta delle falesie. [GPS 55.27929-N 12.44377-E].  [www.robadacamper.it 2008]
<ul style="list-style-type: none"> • AA Karlslunde: Lungo la E20/E47/E55, nelle due direzioni, tra le uscite 29, per Karlslunde, e 30, per Karlstrup. Aree Hydro-Texaco e Shell Karlslunde con scarico a pozzetto e carico. [GPS 55.56083-N 12.23000-E].  [U. Cavaggion 2007]
<ul style="list-style-type: none"> • PS Koge: Lungo la E20/E47/E55, circa 30 km a SO di Kobenhavn. Possibile pernottamento nel parcheggio del Koge Bowling Center, in Ravnsborgvej 1. [GPS 55.44404-N 12.17496-E].  [F. Fanti 2006]
<ul style="list-style-type: none"> • PS Koge: Lungo la E20/E47/E55, circa 30 km a SO di Kobenhavn. Possibile pernottamento nel parcheggio del porticciolo turistico. [GPS 55.47139-N 12.19371-E].  [C. Battan 2008]
<ul style="list-style-type: none"> • PS Rorvig: Lungo la N225 circa 70 km a NO di Roskilde via Holbaek. Possibile pernottamento presso l'ampio e comodo parcheggio del porticciolo. [GPS 55.94518-N 11.76403-E].  [www.robadacamper.it 2008]
<ul style="list-style-type: none"> • PS Roskilde: Lungo la E21/E23 circa 25 km ad O di Kobenhavn. Pernottamento presso l'ampio parcheggio del Museo navi vichinghe, con acqua e servizi. Ampia vista sull'insenatura. Attenzione: sono presenti espliciti cartelli di divieto di campeggio. [GPS 55.64944-N 12.07905-E].  [Carlo Anna 2010]
<ul style="list-style-type: none"> •

















<ul style="list-style-type: none"> • PS Roskilde: Lungo la E21/E23 circa 25 km ad O di Kobenhavn. Pernottamento presso nel parcheggio, gratuito, presso il porto davanti all'Ostello della Gioventu, in Vindeboder. Agli angoli si trovano colonnine di corrente con tre prese e fontanelle. [GPS 55.64885-N 12.07787-E].  [Massimo 2010]
<ul style="list-style-type: none"> • PS Roskilde: Lungo la E21/E23 circa 25 km ad O di Kobenhavn. Pernottamento presso nel parcheggio in Sankt Ibs Vej. [GPS 55.64798-N 12.07829-E].  [F. Boria 2007]
<ul style="list-style-type: none"> • PS Roskilde: Lungo la E21/E23 circa 25 km ad O di Kobenhavn. Pernottamento presso nell'ombreggiato parcheggio delle piscine. [GPS 55.63838-N 12.10306-E].  [www.robadacamper.it 2008]
<ul style="list-style-type: none"> • PS Roskilde: Lungo la E21/E23 circa 25 km ad O di Kobenhavn. Pernottamento presso nel parcheggio, regolamentato da disco orario, max 3h, dalle 10.00 alle 19.00, in Maglekild vej, nelle vicinanze della cattedrale. Libero dopo le 19.00. [GPS 55.64309-N 12.07675-E].  [F. Boria 2007]
<ul style="list-style-type: none"> • PS Store Heddinge: Lungo la N261 circa 20 km a S di Koge. Possibile pernottamento nel parcheggio del supermercato in centro all'abitato. [GPS 55.31200-N 12.38892-E].  [www.robadacamper.it 2008]
<ul style="list-style-type: none"> • PS Valloby: Lungo la N209 circa 10 km a S di Koge verso Store Heddinge. Possibile pernottamento nel piccolo parcheggio del Castello di Vallo. [GPS 55.40254-N 12.21431-E].  [www.fuggire.net 2009]
<hr/> <ul style="list-style-type: none"> • Sonderjylland
<ul style="list-style-type: none"> • AA Aabenraa: Lungo la N170 circa 30 km a N di Flensburg(D). Lungo la E45, nelle due direzioni, tra le uscite 71, per Aabenraa S, e 72, per Aabenraa N. Aree Info-Teria Arslev. [GPS 55.02247-N 9.36317-E].  [T. Mengoli 2003]
<ul style="list-style-type: none"> • AA Aabenraa: Lungo la N170 circa 30 km a N di Flensburg(D). Possibile pernottamento nel parcheggio ampio, ordinato, gratuito con attacchi per luce ed acqua presso il porto turistico in Kystvej 55. [GPS 55.03441-N 9.42344-E].  [www.campingcar-infos.com 2005]
<ul style="list-style-type: none"> • PS Aabenraa: Lungo la N170 circa 30 km a N di Flensburg(D). Possibile pernottamento nel parcheggio ampio, ordinato, gratuito delle piscine in Hjelmalle. [GPS 55.03920-N 9.40898-E].  [www.robadacamper.it 2008]
<ul style="list-style-type: none"> • PS Augustenborg: Lungo la N8 circa 35 km a NO di Flensburg(D) via Sonderborg, sull'isola di Als. Parking del centro vicino al castello, tranquillo paese con bel castello. [GPS 54.94810-N 9.87450-E].  [G. Andreoletti 1995]
<ul style="list-style-type: none"> • AA Bylderup Bov: Sulla N8 circa 10 km ad O di Tinglev verso Tonder. Area pubblica presso il Kristianshab Autocamperpark in Kristianshabvej 5. [GPS 54.96199-N 9.06948-E].  [www.kristianshaab.dk 2001]


















<ul style="list-style-type: none"> • PS Emmerlev: Da Tonder la N419 verso O per 10 km fino a Hojer, poi viabilita locale verso NO per 3 km. Grande spiazzo sterrato che si affaccia sul mare, assoluta tranquillita. [GPS 54.98691-N 8.66179-E].  [T. Sozzi 1999]
<ul style="list-style-type: none"> • PS Hjerpsted: Lungo la N419 circa 10 km ad NO di Hojer, sull'oceano. Parcheggio direttamente sulla spiaggia, tranquillo, con blocco servizi. [GPS 55.02684-N 8.63805-E].  [www.fuggire.net 2009]
<ul style="list-style-type: none"> • PS Hojer: Lungo la N419 circa 15 km ad O di Tonder, sull'oceano. Amena piazzetta antistante l'orto botanico e al bellissimo e maestoso mulino a vento del 1700, in Margrethevej, da visitare la Der Gamle Apotek. [GPS 54.96285-N 8.69378-E].  [F. Boria 2007]
<ul style="list-style-type: none"> • PS Hojer: Lungo la N419 circa 15 km ad O di Tonder, sull'oceano. Parcheggio a circa 200m dal mulino, da visitare anche la Der Gamle Apotek. [GPS 54.96566-N 8.68875-E].  [www.fuggire.net 2009]
<ul style="list-style-type: none"> • PS Hov: Alla estrema punta settentrionale dell'isola di Langeland. Isolato e gratuito parcheggio panoramico sullo Store Baelt e sul ponte. [GPS 55.16367-N 10.94049-E].  [www.fuggire.net 2009]
<ul style="list-style-type: none"> • PS Lakolk: Sulla costa occidentale dell'isola di Romo. Parcheggio solo diurno antistante il campeggio e i negozi, possibile accesso diretto alla spiaggia con i veicoli. [GPS 55.14572-N 8.49463-E].  [www.fuggire.net 2009]
<ul style="list-style-type: none"> • PS Mogeltonder: Viabilita locale, circa 5 km a O di Tonder. Ottimo parcheggio, in Slotsgraden, in fondo al paese su erba con wc e acqua non illuminato. [GPS 54.94167-N 8.80833-E].  [www.fuggire.net 2009]
<ul style="list-style-type: none"> • PS Mommark: Da Krusa, frontiera con la D, la N8 verso E per 35 km, a Sondenburg viabilita locale verso E per 20 km, sulla costa del Lille Baelt dell'isola di Als. Pernottamento tollerato di fronte al campeggio. [GPS 54.91639-N 10.04194-E].  [I. Brignoli 1997]
<ul style="list-style-type: none"> • AA Padborg: Lungo la E45, nelle due direzioni, in corrispondenza dell'uscita 76, per Padborg. Aree Q8 Froslev. [GPS 54.82664-N 9.33266-E].  [Plein Air P1998]
<ul style="list-style-type: none"> • CS Rodding: Da Ribe la N32 verso NE per 20 km, poi la N449 verso S per 10 km. Presso il concessionario Niels Braendekilde Aps in Haderslevvej 59. [GPS 55.35725-N 9.18764-E].  [www.camping-cars-caravans.de 2001]
<ul style="list-style-type: none"> • CS Skaerbaek: Lungo la N11, circa 25 km a N di Tonder, verso Ribe. Presso la stazione di servizio Q8 in Tondervej 32. [GPS 55.15616-N 8.77166-E].  [Plein Air P1999]
<ul style="list-style-type: none"> • PS Skaerbaek: Lungo la N11, circa 25 km a N di Tonder, verso Ribe. Possibile pernottamento presso il parcheggio Go Kart Bahn Skaerbaek. [GPS 55.16728-N 8.74674-E].  [www.touring24.info 2006]
<ul style="list-style-type: none"> • •

<ul style="list-style-type: none"> • CS Sonderborg: Lungo la N8 circa 30 km a NO di Flensburg(D). Presso la stazione di servizio DK Benzin in Dybbolsgadeb 43. [GPS 54.91004-N 9.77197-E].  [Plein Air P1999]
<ul style="list-style-type: none"> • PS Sonderborg: Lungo la N8 circa 30 km a NO di Flensburg(D). Possibile sosta, anche notturna, presso il parcheggio del Historiecenter Dybbol Banke. [GPS 54.90753-N 9.75793-E].  [www.googleearth.it 2010]
<ul style="list-style-type: none"> • PS Sonderborg: Lungo la N8 circa 30 km a NO di Flensburg(D). Possibile sosta, anche notturna, presso il centrale parcheggio antistante il mulino. [GPS 54.90658-N 9.78666-E].  [www.googleearth.it 2010]
<ul style="list-style-type: none"> • PS Sonderborg: Lungo la N8 circa 30 km a NO di Flensburg(D). Possibile sosta, anche notturna, presso il parcheggio del castello. [GPS 54.90750-N 9.78470-E].  [www.googleearth.it 2010]
<ul style="list-style-type: none"> • PS Spodsbjerg: Sull'isola di Langeland, al termine della N9, porto d'imbarco per Lolland, circa 15 km ad E di Rudkobing. Possibile pernottamento nel porticciolo. [GPS 54.93280-N 10.83069-E].  [M. Buosi 1999]
<ul style="list-style-type: none"> • PS Tonder: Lungo la N11 circa 10 km a N del confine con la Germania. Possibile pernottamento presso il parcheggio alle spalle del supermercato Fakta. [GPS 54.93839-N 8.86987-E].  [R. S. Rossoni 2006]
<ul style="list-style-type: none"> • PS Tonder: Lungo la N11 circa 10 km a N del confine con la Germania. Parcheggio centrale dietro gli uffici della Polizia, in Norregade 15, su asfalto illuminato. [GPS 54.93748-N 8.87182-E].  [R. Carli 2009]
<ul style="list-style-type: none"> • PS Tonder: Lungo la N11 circa 10 km a N del confine con la Germania. Possibile pernottamento nel tranquillo parcheggio all'ingresso del paese, in prossimità della torre dell'acqua e del museo. [GPS 54.93248-N 8.86432-E].  [www.fuggire.net 2009]
<ul style="list-style-type: none"> • AA Ustrup: Lungo la E45, direzione N, tra le uscite 69, per Handerslev S, e 68, per Handerselv V. Area di servizio Statoil con tutti i servizi, carico, scarico e ristorante. [GPS 55.21648-N 9.37578-E].  [www.campingcar-infos.com 2005]
<ul style="list-style-type: none"> • AA Ustrup: Lungo la E45, direzione S, tra le uscite 69, per Handerslev S, e 68, per Handerselv V. Area di servizio Statoil con tutti i servizi, carico, scarico e ristorante. [GPS 55.21646-N 9.37253-E].  [www.campingcar-infos.com 2005]
<ul style="list-style-type: none"> • Storstrom
<ul style="list-style-type: none"> • AA Faro: Lungo la E047/E55 circa 30 km da Sakskobing verso Kobenhavn. Area di sosta con pozzetto di scarico, dopo il ponte sullo stretto. Tutti i servizi, bar e ristorante. [GPS 54.94887-N 11.98657-E].  [Tony Elena 2010]
<ul style="list-style-type: none"> •

<ul style="list-style-type: none"> • PS Gavno: Circa 5 km a S di Naestved. Possibile pernottamento presso il silenzioso parcheggio del castello, su erba. [GPS 55.18821-N 11.72057-E].  [www.robadacamper.it 2008]
<ul style="list-style-type: none"> • CS Gedser: Al termine della E55 circa 25 km a S di Nykobing. Presso la stazione di servizio Q8 in Landevej 58 [GPS 54.58336-N 11.92684-E].  [Plein Air P1999]
<ul style="list-style-type: none"> • PS Guldborg: Lungo la N153 circa 55 km a NE di Rodbyhavn verso Vordingborg via Maribo. Possibile pernottamento nello spiazzo libero sottostante il ponte, nei pressi del porto. [GPS 54.87162-N 11.74685-E].  [L. Sinzelle 1999]
<ul style="list-style-type: none"> • QS Guldborg: Lungo la N153 circa 55 km a NE di Rodbyhavn verso Vordingborg via Maribo. Presso il Guldborg Camping. [GPS 54.86506-N 11.73635-E].  [R. Delpino 2001]
<ul style="list-style-type: none"> • PS Hegnede: Viabilita locale circa 5 km a NE di Stege sull'isola di Mon. Possibile pernottamento presso il parcheggio della spiaggia. [GPS 55.03795-N 12.28335-E].  [T. Mengoli 2004]
<ul style="list-style-type: none"> • PS Klintholm Havn: Circa 10 km a SO di Mons Klint lungo la costa meridionale dell'isola di Mon. Possibile pernottamento nel parcheggio all'ingresso dell'abitato. [GPS 54.95305-N 12.47203-E].  [A. Ciocca 2003]
<ul style="list-style-type: none"> • AA Klintholm Havn: Circa 10 km a SO di Mons Klint lungo la costa meridionale dell'isola di Mon. Possibile pernottamento nel parcheggio del porto turistico, in fondo a Thyravej. Privato, a pagamento, con servizi igienici, carico acqua, allaccio elettrico, docce e sauna a gettone. Pagamento da effettuare presso l'Ufficio del Porto(Havnekontor) oppure all'esattore la sera. [GPS 54.95528-N 12.46283-E].  [Massimo 2010]
<ul style="list-style-type: none"> • PS Maribo: Sulla E047 circa 20 km da Rodbyhavn. Tranquillo parcheggio per la notte presso il supermercato prossimo al centro. [E. Lui 1996]
<ul style="list-style-type: none"> • PS Maribo: Sulla E047 circa 20 km da Rodbyhavn. Possibile pernottamento nel parcheggio di fianco alla chiesa. [GPS 54.77287-N 11.49991-E].  [Maria Stella 2007]
<ul style="list-style-type: none"> • PS Mons Klint: Lungo la N287 circa 30 km ad E di Vordinborg sull'isola di Mon. Possibile pernottamento nel parcheggio, a pagamento, in Stengardsvej, delle scogliere. Verificare restrizioni stagionali. [GPS 54.96656-N 12.54742-E].  [www.fuggire.net 2009]
<ul style="list-style-type: none"> • PS Naestved: Lungo la N14 circa 25 km a S di Ringsted. Possibile pernottamento presso il parcheggio del Centrum in Sortebrodregade, quasi in centro. [GPS 55.22825-N 11.76082-E].  [E. Borghi 2005]
<ul style="list-style-type: none"> • PS Nykobing Falster: Lungo la E55 circa 25 km a N di Gedser verso Vordinborg. Comodo e ordinato parcheggio del Middelaldercentret, in Ved Hamborgskoven 2. [GPS 54.77344-N 11.84134-E].  [F. Boria 2007]
<ul style="list-style-type: none"> • • •

<ul style="list-style-type: none"> • PS Nyord: Lungo la N287 circa 30 km ad E di Vordingborg sull'isola di Mon. Possibile pernottare nel parcheggio adiacente l'entrata del villaggio. [GPS 55.04271-N 12.19525-E]. G [F. Fanti 2006]
<ul style="list-style-type: none"> • PS Praesto: Circa 40 km a NE di Vordingborg, uscita 39 della A36. Possibile pernottamento nel grande parcheggio del porto. [GPS 55.124194-N 12.041306-E]. G [F. Fanti 2008]
<ul style="list-style-type: none"> • PS Stege: Lungo la N59, circa 30 km ad E di Vordingborg, sull'isola di Mon. Parcheggio erboso vicino la laguna. [GPS 54.98316-N 12.28625-E]. G [www.fuggire.net 2009]
<ul style="list-style-type: none"> • PS Stege: Lungo la N59, circa 30 km ad E di Vordingborg, sull'isola di Mon. Possibile pernottamento presso il porticciolo. [GPS 54.98332-N 12.28150-E]. G [M. T. Baldissera 2005]
<ul style="list-style-type: none"> • AA Tappernoje: Ad E di Naestved, nelle due direzioni sulla E20/E47/E55 tra le uscite 37, per Ronnedede, e 39, per Barse. Possibile pernottamento nel parcheggio dell'area autostradale Statoil Tappernoje direzione N con tutti i servizi. [GPS 55.16658-N 11.95833-E]. G [T. Mengoli 2009]
<ul style="list-style-type: none"> • AA Tappernoje: Ad E di Naestved, nelle due direzioni sulla E20/E47/E55 tra le uscite 37, per Ronnedede, e 39, per Barse. Area Haahr, direzione S, con tutti i servizi. [GPS 55.16911-N 11.95671-E]. G [Plein Air P1999]
<hr/> <ul style="list-style-type: none"> • Vejle
<ul style="list-style-type: none"> • PS Egtved: Lungo la N176 circa 20 km a NO di Kolding verso Billund. Tranquillo parcheggio degli impianti sportivi. [GPS 55.61729-N 9.31750-E]. G [B. Finello 1998]
<ul style="list-style-type: none"> • AA Fredericia: Lungo la N421 circa 25 km a NE di Kolding. Area pubblica presso il municipio in Madsby Park. [GPS 55.57295-N 9.73277-E]. G [www.robadacamper.it 2008]
<ul style="list-style-type: none"> • AA Fredericia: Lungo la N421 circa 25 km a NE di Kolding. Area pubblica Fredericia Listbadehavn in Knud Andersen Strandvejen. [GPS 55.55262-N 9.72686-E]. G [Plein Air P1999]
<ul style="list-style-type: none"> • PS Fredericia: Lungo la N421 circa 25 km a NE di Kolding. Possibile pernottamento nel tranquillo parcheggio lungo il mare e la spiaggia. [GPS 55.56650-N 9.76871-E]. G [S. Deprato 2005]
<ul style="list-style-type: none"> • PS Fredericia: Lungo la N421 circa 25 km a NE di Kolding. Possibile pernottamento nel tranquillo parcheggio di fianco ai bastioni, prossimo al centro, con bagni a gettone, in Vester Voldgade. [GPS 55.56638-N 9.75117-E]. G [www.robadacamper.it 2008]
<ul style="list-style-type: none"> • AA Haderslev: Lungo la E45 circa 25 km a S di Kolding. Possibile pernottamento presso l'area di servizio Urstrup nelle due direzioni della E45. [GPS 55.21678-N 9.37395-E]. G [I. Vegetti 2009]
<ul style="list-style-type: none"> • AA Horsens: Lungo la E45 circa 25 km a NE di Vejle verso Aarhus. Stadtischer Autocamperpark pubblica presso il porto in Lystbadehavn Jens Hjerneos Vej. [GPS 55.85770-N 9.87314-E]. G [M. C. Mazzadi 2003]

<ul style="list-style-type: none"> • PS Horsens: Lungo la E45 circa 25 km a NE di Vejle verso Aarhus. Possibile pernottamento presso il parcheggio dell'Orto Botanico. [GPS 56.15975-N 10.18969-E].  [www.googleearth.it 2009]
<ul style="list-style-type: none"> • PS Jelling: Lungo la N442 circa 10 km a NO di Vejle. Possibile pernottamento presso il parcheggio, in prossimità della chiesa e delle pietre runiche. [GPS 55.75871-N 9.41979-E].  [www.fuggire.net 2009]
<ul style="list-style-type: none"> • AA Kolding: Lungo la E45 circa 20 km a S di Vejle. Area pubblica Kolding Lystbadehavn Syd in Oskar Atzen Dokvejen, Skamlingsvejen. [GPS 55.48736-N 9.49917-E].  [Plein Air P1999]
<ul style="list-style-type: none"> • AA Kolding: Lungo la E45 circa 20 km a S di Vejle. Area pubblica presso il municipio in Marie Host. [Plein Air P1999]
<ul style="list-style-type: none"> • PS Mosso(Lago): Da Aarhus la E45 verso S per 25 km fino a Skanderborg, poi viabilità locale verso O per circa 10 km. Splendida radura nel bosco nei pressi della riva. [T. Sozzi 1999]
<ul style="list-style-type: none"> • CS Skaerup: Lungo la E45, a S di Vejle. Aree Shell direzione N. [GPS 55.64064-N 9.56252-E].  [Plein Air P1999]
<ul style="list-style-type: none"> • CS Skaerup: Lungo la E45, a S di Vejle. Aree Shell direzione S. [GPS 55.64204-N 9.55916-E].  [Plein Air P1999]
<ul style="list-style-type: none"> • CS Tebstrup: Lungo la E45, a N di Horsens. Area Hydro Ejer Bavnehoj direzione S. [GPS 55.97914-N 9.86524-E].  [Plein Air P1999]
<ul style="list-style-type: none"> • CS Tebstrup: Lungo la E45, a N di Horsens. Area Statoil direzione N. [GPS 55.97839-N 9.86980-E].  [Plein Air P1999]
<ul style="list-style-type: none"> • AA Vandel: Lungo la N28 verso Ny Norup. Parcheggio con scarico e acqua, sterrato in pendenza. [GPS 55.70573-N 9.27833-E].  [Folletto 1996]
<ul style="list-style-type: none"> • CS Vejle: Lungo la E45 circa 20 km a N di Kolding. Possibile sosta, ed eventuale pernottamento presso il centrale parcheggio in Aagade. [GPS 55.71149-N 9.52806-E].  [Riccardo 2008]
<ul style="list-style-type: none"> • PS Vejle: Lungo la E45 circa 20 km a N di Kolding. Possibile pernottamento presso il parcheggio, gratuito la notte, in Herslebsgade, in centro. [GPS 55.71101-N 9.53863-E].  [R. S. Rossoni 2006]
<hr/>
<ul style="list-style-type: none"> • Vestsjaelland
<ul style="list-style-type: none"> • PS Gorlev: Lungo la N22 circa 20 km a NO di Slagelse. Nel parking della chiesa all'ingresso del paese, proverbiale tranquillità danese. [GPS 55.53746-N 11.22564-E].  [G. Andreoletti 1995]
<ul style="list-style-type: none"> • AA Korsor: Lungo la E20 circa 15 km ad O di Slagelse. Area pubblica a pagamento Korsor Lystbadehavn in Sykowsvej 10, prossima al porto, con servizi e docce. [GPS 55.32780-N 11.13349-E].  [Massimo 2010]
<ul style="list-style-type: none"> • PS Korsor: Lungo la E20 circa 15 km ad O di Slagelse. Possibile pernottamento nel parcheggio della piazza GI Banegardsplads. [GPS 55.33588-N 11.13488-E].  [F. Fanti 2006]
<ul style="list-style-type: none"> • CS Ringsted: Lungo la N14 circa 30 km a SO di Roskilde. Presso la stazione di servizio Q8 in Norretorv 59. [GPS 55.45106-N 11.78910-E].  [Plein Air P1999]
<ul style="list-style-type: none"> • PS Slagelse: Lungo la E20 circa 15 km da Korsor verso København. Tranquillo parcheggio del Visitor Center, in Trelleborg Alle, dell'area archeologica di Traelleborg nei dintorni O della città. [GPS 55.39447-N 11.27279-E].  [www.robadacamper.it 2008]
<ul style="list-style-type: none"> • AA Soro: Lungo la E20, nelle due direzioni, tra le uscite 36, per Ringsted N, e 37, per Soro. Aree Hydro-Texaco e Statoil Tuelso. [GPS 55.45519-N 11.60284-E].  [Plein Air P1999]
<hr/>
<ul style="list-style-type: none"> • Viborg
<hr/>

<ul style="list-style-type: none"> • PS Froslev: Sull'isola di Mors, per viabilità locale, circa 10 km ad O di Nykobing Mors. Parcheggio delle scuole e degli impianti sportivi. [GPS 56.80401-N 8.73069-E].  [T. Sozzi 1999]
<ul style="list-style-type: none"> • • PS Fur: Isola nel Limfjorden di fronte a Nykobing. Ottimo il parcheggio vicino l'ufficio turistico in fondo al porto con wc, acqua, lavanderia e sala di accoglienza, su terra, illuminato. [GPS 56.80414-N 9.02121-E].  [R. Carli 1997]
<ul style="list-style-type: none"> • PS Fur : Isola nel Limfjorden di fronte a Nykobing. Parcheggio dell'area archeologica al centro dell'isola. [GPS 56.83345-N 9.00619-E].  [A. Ciocca 2003]
<ul style="list-style-type: none"> • PS Fur : Isola nel Limfjorden di fronte a Nykobing. Piccolo, ordinato parcheggio delle falesie Nordklinten a N dell'isola. [GPS 56.84300-N 9.01797-E].  [Riccardo 2008]
<ul style="list-style-type: none"> • PS Fur : Isola nel Limfjorden di fronte a Nykobing. Isolato e sterrato parcheggio delle falesie a NO dell'isola. [GPS 56.84310-N 9.00473-E].  [Riccardo 2008]
<ul style="list-style-type: none"> • PS Glyngore: Deviazione di 5 km verso NE dalla N26 circa 25 km a NO di Skive verso Thisted, sulle sponde del Sallingsund di fronte a Nykobing Mors. Possibile pernottamento nel parcheggio fuori dell'abitato vicino al porticciolo sportivo e alla spiaggia. Silenzioso e scenografico. [GPS 56.76338-N 8.86719-E].  [S. Deprato 2004]
<ul style="list-style-type: none"> • PS Glyngore: Deviazione di 5 km verso NE dalla N26 circa 25 km a NO di Skive verso Thisted, sulle sponde del Sallingsund di fronte a Nykobing Mors. Appena al di là del ponte di Sallingssund, sul mare. [GPS 56.74312-N 8.85527-E].  [Riccardo 2008]
<ul style="list-style-type: none"> • PS Hanklit: Da Thisted la N26 verso S per 15 km fino a Sundby, poi viabilità locale lungo la litoranea per 5 km. Isolato ma tranquillo parcheggio della falesia, splendidi panorami. [GPS 56.89291-N 8.74774-E].  [R. Carli 1997]
<ul style="list-style-type: none"> • AA Hantsholm: Al termine della N26 circa 25 km a N di Thisted. Area privata in Roshavevej 15. [GPS 57.11887-N 8.60398-E].  [T. Sozzi 1999]
<ul style="list-style-type: none"> • PS Hantsholm: Al termine della N26 circa 25 km a N di Thisted. Parcheggio panoramico sulla strada che dal porto sale al faro, su asfalto ma in pendenza non illuminato. [GPS 57.11681-N 8.59496-E].  [S. Deprato 2004]
<ul style="list-style-type: none"> • PS Hantsholm: Al termine della N26 circa 25 km a N di Thisted. Ottimi parcheggi in prossimità del faro o della chiesetta su asfalto ghiaia o erba non illuminati. [GPS 57.11267-N 8.59932-E].  [Valter 2009]
<ul style="list-style-type: none"> • PS Klintmoller: Lungo la N181 circa 20 km a S di Hantsholm, 25 km ad O di Thisted. Possibile pernottamento nel tranquillo parcheggio della spiaggia. [GPS 57.04372-N 8.48176-E].  [T. Mengoli 2004]
<ul style="list-style-type: none"> • PS Nykobing Mors: Lungo la N26 circa 40 km a NO di Viborg, sull'isola di Mors. Possibile pernottamento nel parcheggio delle scuole. [GPS 56.79316-N 8.85966-E].  [M. Buosi 1999]
<ul style="list-style-type: none"> • CS Nykobing Mors: Lungo la N26 circa 40 km a NO di Viborg, sull'isola di Mors. Possibile rifornimento di acqua al porto. [GPS 56.79271-N 8.86299-E].  [A. Marzoli 2001]
<ul style="list-style-type: none"> • PS Spottrup: Da Holstebro sulla N189 verso NE, oltre Vinderup fino a Norre Balling, poi a O verso Spottrup. Possibile pernottamento nell'ampio parcheggio sterrato del castello. Gratuito e tranquillo. [GPS 56.638944-N 8.782194-E].  [F. Fanti 2006]
<ul style="list-style-type: none"> • AA Sundsore: Lungo la N591 circa 25 km a N di Skive. Possibile pernottamento nell'area privata a pagamento della gasthaus, con scrivo ed allaccio elettrico. [GPS 56.70783-N 9.17304-E].  [www.googleearth.it 2010]
<ul style="list-style-type: none"> • PS Thisted: Lungo la N11/N29 circa 90 km ad O di Aalborg vi Abybro, Fjerritslev. Possibile pernottamento nel tranquillo parcheggio del porto. [GPS 56.95262-N 8.70078-E].  [Piergiorgio 2008]

• **PS Vester Haerup:** Circa 20 km ad O di Skive, sulle coste del Limfjorden. Al porticciolo con ampi spazi per la sosta, acqua e scarico. La spiaggia dopo è ancora meglio. [GPS 56.58095-N 8.71123-E]. [G](#) [R. Carli 1997]

• **PS Vinderup:** Da Holstebro sulla N189 verso NE per 20 km, poi per viabilità locale ancora a NE. Possibile pernottamento nel parcheggio del museo all'aperto Hjerl Heide. [GPS 56.48287-N 8.86828-E]. [G](#) [F. Boria 2007]

• **PS Vinderup:** Da Holstebro sulla N189 verso NE per 20 km, poi per viabilità locale ancora a NE. Possibile pernottamento nel parcheggio in Nylandsvej. [GPS 56.48044-N 8.77999-E]. [G](#) [F. Boria 2007]