




















<ul style="list-style-type: none"> • PS Bakar: Lungo la N8/E65 circa 10 km ad E di Rijeka. Possibile pernottamento in bassa stagione lungo il molo. Verificare restrizioni stagionali. [GPS 45.30630-N 14.54042-E].  [G. Iandolo 2003]
<ul style="list-style-type: none"> • PS Baska: Sulla costa meridionale dell'isola di Krk circa 80 km a S di Rijeka via Kraljevica, Omisalj, Krk. Parcheggio a pagamento a 100m dal centro. Solo sosta diurna. [G. Iandolo 2003]
<ul style="list-style-type: none"> • PS Baska: Sulla costa meridionale dell'isola di Krk circa 80 km a S di Rijeka via Kraljevica, Omisalj, Krk. Parcheggio gratuito vicino al porticciolo. Solo sosta diurna. [S. Semprini 2001]
<ul style="list-style-type: none"> • PS Brestovac: Lungo la N21 circa 40 km a S di Opatija. Possibile pernottamento fuori stagione nel molo di sbarco del traghetto dall'isola di Cres. [S. Prian 2003]
<ul style="list-style-type: none"> • PS Cavtat: Lungo la N8/E65 circa 20 km a SE di Dubrovnik verso il confine con l'Albania. Possibile pernottamento presso il parcheggio a pagamento sulla baia in vista del porto. [GPS 42.58305-N 18.21949-E].  [C. Costantini 2005]
<ul style="list-style-type: none"> • PS Cres: Sull'isola di Cres circa 70 km a S di Rijeka via Brestova, Porozina. Parcheggio gratuito al centro del paese sull'omonima isola. Solo sosta diurna. [S. Semprini 2001]
<ul style="list-style-type: none"> • PS Dubrovnik: Lungo la N8/E65/E80 estremo S della costa dalmata. Possibile pernottamento in bassa stagione nel parcheggio a pagamento, 140 kn per notte, del molo prossimo all'hotel Lapad alla periferia della città. [GPS 42.6575-N 18.08056-E].  [G. Galesso 2005]
<ul style="list-style-type: none"> • PS Dubrovnik: Lungo la N8/E65/E80 estremo S della costa dalmata. Possibile sosta diurna presso il parcheggio del porto. [GPS 42.66000-N 18.085196-E].  [www.googleearth.it 2009]
<ul style="list-style-type: none"> • PS Jasenovac: Lungo la N4 circa 90 km a SE di Zagreb. Seguendo viabilità locale verso NO, direzione Lonja, Sisak, arrivare al villaggio di Cigoc ove è possibile pernottare nello spiazzo dietro la sala delle feste. Nidi di cicogne. [www.campingcar-infos.com 2005]
<ul style="list-style-type: none"> • PS Karlobag: Lungo la N2/E65 circa 60 km a S di Senj verso Zadar via Jablanac. Spiazzo per la sosta, anche notturna, dopo la chiesa tagliata, appena dopo il molo dei traghetti per l'isola di Pag. [Max 2001]
<ul style="list-style-type: none"> • PS Klis: Viabilità locale circa 15 km a NE di Split via Solin. Possibile pernottamento ai piedi della fortezza, nella piazza dell'abitato. [www.campingcar-infos.com 2005]
<ul style="list-style-type: none"> • PS Kopacevo: Circa 45 km a NO di Vukovar via Osijek, Podunavlje. Possibile pernottamento presso il piazzale della direzione della riserva ornitologica Kopacki Rit, poco oltre la diga. [GPS 45.60794-N 18.78844-E].  [www.campingcar-infos.com 2005]

<ul style="list-style-type: none"> • PS Korcula: Sulla omonima isola circa 120 km a NE di Dubrovnik seguendo la penisola di Peljesac. Possibile sosta libera nella pineta vicino il cimitero prima della cittadina. [A. Gottardis 2003]
<ul style="list-style-type: none"> • PS Koversada: Circa 10 km a S di Porec lungo la costa O dell'Istria. Possibile pernottamento presso il piazzale antistante l'aerodromo. [GPS 45.14119-N 13.62948-E].  [www.campingcar-infos.com 2005]
<ul style="list-style-type: none"> • PS Krka: Circa 20 km a NE di Sibenik. Possibile pernottamento presso il grande parcheggio erboso dell'ingresso al parco nazionale. [GPS 43.80360-N 15.96303-E].  [S. Semprini 2001]
<ul style="list-style-type: none"> • PS Lumbarda: Sulla costa meridionale dell'isola di Korcula. Possibile pernottamento sul molo. [Carla Cesare 2002]
<ul style="list-style-type: none"> • PS Mali Halan: Da Zadar la N8 verso NE per circa 30 km, a Ravanjska la N54 verso E per 15 km, ad Obrovac viabilita locale verso N per 5 km. Possibile pernottamento di fianco alla piccola cappella appena passato il colle. Prestare molta attenzione ai sentieri, per la possibile presenza di mine. [GPS 44.25801-N 15.64124-E].  [www.campingcar-infos.com 2005]
<ul style="list-style-type: none"> • PS Mali Losinj: Sull'isola di Losinj circa 130 km a S di Rijeka via Brestova, Prozina, Cres, Osor. Parcheggio presso il porto. Solo sosta diurna. [GPS 44.53526-N 14.46624-E].  [Qui Touring 05.99:19]
<ul style="list-style-type: none"> • PS Murter: Sulla costa occidentale dell'isola di Murter, circa 30 km a SE di Zadar. Possibile pernottamento sul molo. [GPS 43.82448-N 15.59493-E].  [Carla Cesare 2002]
<ul style="list-style-type: none"> • PS Nin: Circa 20 km a N di Zadar. Possibile pernottamento nel parcheggio prossimo al ponte per la porta d'ingresso alla citta. [S. Semprini 2001]
<ul style="list-style-type: none"> • PS Novalja: Sull'isola di Pag. Da Zadar la N2 verso NE per 30 km fino a Posedarje, poi per 75 km verso NO via Miletici, Pag. Possibile pernottamento nel parcheggio alla sx del lungomare. [S. Semprini 2001]
<ul style="list-style-type: none"> • PS Novi Vinodolski: Lungo la N8/E65 circa 50 km a SE di Rijeka. Possibile pernottare nel piazzale vicino al mare. Verificare restrizioni stagionali e locali. [Liliana Giuseppe 2004]
<ul style="list-style-type: none"> • PS Opatija: Lungo la N2 circa 10 km ad O di Rijeka. Parcheggio lungo la passeggiata o in quello del centro velico. Solo sosta diurna. [Plein Air 342:86]
<ul style="list-style-type: none"> • PS Orebic: Lungo la N414 circa 120 km a NO di Dubrovnik, sulla penisola di Peljesac. Parcheggio a pagamento per camper, ove è autorizzato il pernottamento. [M. Stenico 2006]
<ul style="list-style-type: none"> • PS Plitvice: Lungo la N13 circa 85 km a S di Karlovac verso Zadar. Parcheggio gratuito dei laghi. Solo sosta diurna. [A. Nardello 2001]

<ul style="list-style-type: none"> • PS Plitvice: Lungo la N13 circa 85 km a S di Karlovac verso Zadar. Pernottamento tollerato in bassa stagione di fronte al camping Korama a 5 km dall'ingrasso al parco. [R. Bettolini 2002]
<ul style="list-style-type: none"> • PS Porec: Lungo la costa O dell'Istria, circa 80 km a S di Trieste via Koper(SLO), Buje(HR), Novigrad. Parcheggio a pagamento anche notturno. [GPS 45.22777-N 13.59971-E].  [Max 2001]
<ul style="list-style-type: none"> • PS Porec: Lungo la costa O dell'Istria, circa 80 km a S di Trieste via Koper(SLO), Buje(HR), Novigrad. Parcheggio a pagamento per camper e bus, segnalato, in direzione del cimitero. [GPS 45.22497-N 13.60069-E].  [Alessia 2008]
<ul style="list-style-type: none"> • PS Pula: Lungo la costa O dell'Istria, circa 100 km a S di Trieste via Koper(SLO), Buje(HR), Novigrad. Parcheggio a pagamento per camper e bus, segnalato, presso il porto. Solo diurno. [GPS 44.87339-N 13.84871-E].  [Alessia 2008]
<ul style="list-style-type: none"> • PS Rijeka: Parcheggio presso il canale o in quello della chiesa della Madonna di Trsat. Solo sosta diurna. [GPS 45.32505-N 14.44754-E].  [Plein Air 342:86]
<ul style="list-style-type: none"> • AA Rovinj: Circa 75 km ad O di Rijeka via Opatija, Pazin. All'entrata del camping Polari, camper stop max 48h con carico e scarico. Prezzi in alta stagione 125kune, piu tassa di soggiorno. [GPS 45.06294-N 13.67527-E].  [Enrico 2008]
<ul style="list-style-type: none"> • AA Rovinj: Circa 75 km ad O di Rijeka via Opatija, Pazin. Parcheggio all'ingresso della citta, provenendo dalla superstrada, max 12h, prezzi 25kune all'ora, 50kune scarico acque, 10kune ogni 10 litri di acqua di carico. [GPS 45.08867-N 13.64469-E].  [Enrico 2008]
<ul style="list-style-type: none"> • PS Senj: Lungo la N8/E65 circa 70 km ad SE di Rijeka via Kraljevica, Klenovica. Possibile pernottamento in bassa stagione lungo il molo a S della citta, di fronte alla capitaneria di porto. Verificare restrizioni stagionali. [S. Prian 2002]
<ul style="list-style-type: none"> • PS Sibenik: Lungo la N8/E65 circa 75 km a SE di Zadar. Possibile pernottamento in bassa stagione nel grande parcheggio a pagamento per 24h del molo industriale a S della citta, prossimo al centro. [GPS 43.73114-N 15.89557-E].  [S. Prian 2002]
<ul style="list-style-type: none"> • PS Simuni: Sulla costa occidentale dell'isola di Pag, a N di Zadar. Possibile pernottamento sul molo. [Carla Cesare 2002]
<ul style="list-style-type: none"> • PS Skradin: Circa 20 km a N di Sibenik verso l'interno. Possibile pernottamento nel parcheggio autorizzato a pagamento presso l'imbarcadere di ingresso al parco nazionale Krka. [M. Stenico 2006]
<ul style="list-style-type: none"> • PS Slavonski Brod: Lungo la A3 circa 50 km ad E di Nova Gradiska verso Beograd. Possibile pernottamento presso l'area di servizio autostradale nelle due direzioni. [GPS 45.18097-N 18.00540-E].  [M. Gianneschi 2010]
<ul style="list-style-type: none"> • PS Split: Lungo la N2 circa 160 km a S di Zadar via Sibenik. Parcheggio a pagamento sulla sx del porto. Solo diurno. [S. Semprini 2001]

<ul style="list-style-type: none"> • PS Stano: Lungo la N8/E65 circa 35 km a NO di Dubrovnik. Possibile pernottamento nel parcheggio della piazza centrale dell'abitato poco distante dal porto. [C. Costantini 2005]
<ul style="list-style-type: none"> • PS Stupnicki Kuti: Da Slavonski Brod la N4 verso O, direzione Zagreb, per 15 km poi viabilità locale. Possibile pernottamento davanti l'ingresso allo stadio chiedendo l'autorizzazione al custode. [www.campingcar-infos.com 2005]
<ul style="list-style-type: none"> • PS Tribunj: Lungo la costa, circa 10 km a s di Pirovac. Possibile sosta, anche notturna, presso il parcheggio a pagamento del porto. [GPS 43.75591-N 15.74514-E].  [www.googleearth.it 2009]
<ul style="list-style-type: none"> • PS Trogir: Lungo la N2 circa 25 km ad O di Split verso Sibenik, Zadar. Possibile pernottamento nel parcheggio a pagamento prossimo al ponte che conduce in centro. [D. Zac 2002]
<ul style="list-style-type: none"> • PS Trogir: Lungo la N2 circa 25 km ad O di Split verso Sibenik, Zadar. Possibile pernottamento nel parcheggio a gratuito oltre il centro in direzione S. [R. Savini 2005]
<ul style="list-style-type: none"> • PS Trpanj: Sull'isola di Peljesac a N di Dubrovnik e a S di Split. Possibile pernottamento in bassa stagione presso il molo di partenza dei traghetti per Ploce. [S. Prian 2002]
<ul style="list-style-type: none"> • AA Umag: Da Buje, lungo la N2 circa 10 km dal confine sloveno, viabilità locale verso O per 15 km fino all'Adriatico. Area privata in località S. Lorenzo a 7 km dal centro a 150m dal mare. [Plein Air 316:130]
<ul style="list-style-type: none"> • PS Valbiska: Sull'isola di Krk, circa 50 km a S di Rijeka via Kraljevica, Malinska. Possibile pernottamento fuori stagione sul molo del traghetto, con servizi. [S. Prian 2003]
<ul style="list-style-type: none"> • PS Zadar: Lungo la N8/E65. Possibile pernottamento in bassa stagione nel parcheggio vicino al ponte pedonale che collega la città vecchia alla nuova. [S. Prian 2002]
<ul style="list-style-type: none"> • PS Zagreb: Lungo la E70 circa 80 km ad O di Ljubljana(SLO). Possibile pernottamento nel parcheggio del parco verde in Trg Francuske Republike a circa un km dal centro. [C. Costantini 2005]
<ul style="list-style-type: none"> • PS Zaostrrog: Lungo la E65 circa 100 km a SE di Split, sulla costa dalmata di fronte all'isola di Hvar. Possibile pernottamento nel parcheggio a pagamento del molo. [Carla Cesare 2002]