




















































































<ul style="list-style-type: none"> • PS Antwerpen: Lungo la A12 circa 50 km a N di Bruxelles. Utilizzare parcheggi nei pressi dell'antico castello dello Steen, in riva al fiume. [GPS 51.22603-N 4.39946-E].  [Motorhome Reizen 2002]
<ul style="list-style-type: none"> • PS Antwerpen: Lungo la A12 circa 50 km a N di Bruxelles. Parcheggio nei pressi del museo della Marina. [L. M. V. 2002]
<ul style="list-style-type: none"> • PS Antwerpen: Lungo la A12 circa 50 km a N di Bruxelles. Immenso parcheggio in Gloriantlaan. [GPS 51.23472-N 4.38638-E].  [L. M. V. 2002]
<ul style="list-style-type: none"> • PS Antwerpen: Lungo la A12 circa 50 km a N di Bruxelles. Possibile pernottamento presso il parcheggio De Molen lungo la Schelde. [GPS 51.23345-N 4.39173-E].  [M. Chini 2005]
<ul style="list-style-type: none"> • CC Antwerpen: Lungo la A12 circa 50 km a N di Bruxelles. Campeggio Vogelzang, per soli camper, sulla Vogelzanglaan. [GPS 51.18918-N 4.40296-E].  [A. Sanna 2010]
<ul style="list-style-type: none"> • CS Arendonk: Lungo la N139 circa 50 km ad E di Antwerpen via N12, Turnhout. Presso il Park Deroissart. [GPS 51.32142-N 5.08691-E].  [L. M. V. 2002]
<ul style="list-style-type: none"> • PS Boom: Lungo la A12 circa 20 km a S di Antwerpen. Possibile sosta presso il Recreatie Centrum De Schorre in Schommelei 1. [GPS 51.08611-N 4.37306-E].  [T. Schoutens 2006]
<ul style="list-style-type: none"> • CS Brasschaat: Lungo la N1 alla estrema periferia N di Atwerpen verso Breda, Rotterdam(NL). Area presso il centro sportivo nel parco comunale Van Danenstraat. [GPS 51.28583-N 4.50361-E].  [T. Schoutens 2006]
<ul style="list-style-type: none"> • PS Brecht: Uscita 3 della A1 circa 20 km a NE di Antwerpen in direzione Rotterdam(NL). Area presso il parco comunale in Madeusstraat. [GPS 51.34861-N 4.64222-E].  [T. Schoutens 2006]
<ul style="list-style-type: none"> • PS Brecht: Uscita 3 della A1 circa 20 km a NE di Antwerpen in direzione Rotterdam(NL). Prnottamento consentito presso il parcheggio in Nollekensweg. [GPS 51.35222-N 4.64222-E].  [T. Schoutens 2006]
<ul style="list-style-type: none"> • PS Grobbendonk: Lungo la A13 circa 20 km ad E di Antwerpen. Possibile pernottamento in Vaartkom. [GPS 51.1900-N 4.73694-E].  [T. Schoutens 2006]
<ul style="list-style-type: none"> • CS Herentals: Uscita 21 della A13 circa 30 km ad E di Antwerpen in direzione Liege. Area presso la discarica(netepark) comunale in Voorselarsebaan. Scarico wc a cassetta. [GPS 51.18972-N 4.82556-E].  [T. Schoutens 2006]
<ul style="list-style-type: none"> • AA Hulshout: Da Antwerpen la N10 verso SE per circa 30 km, poi per Heist op den Berg, Bruggeneind, Hulshout. Area presso il complesso sportivo. [GPS 51.08368-N 4.80716-E].  [L. M. V. 2002]
<ul style="list-style-type: none"> • PS Koningshooikt: Lungo la N10 circa 5 km a SE di Lier verso Aarschot. Possibile pernottamento presso la Motorhomes Koning in Sonder de Vosstraat 141. [GPS 51.08806-N 4.62583-E].  [T. Schoutens 2006]
<ul style="list-style-type: none"> • PS Koningshooikt: Lungo la N10 circa 5 km a SE di Lier verso Aarschot. Presso il rivenditore Motorhome Kinings Taverne Het Fort in Dondereide 3. [GPS 51.08139-N 4.56389-E].  [T. Schoutens 2006]
<ul style="list-style-type: none"> • AA Lier: Lungo la N10 circa 15 km ad E di Anversa. Colonnina Sanitary Station nel Parking Feestzaal De Mol in Aarschotsesteenweg. [GPS 51.12472-N 4.57667-E].  [A. Sanna 2010]
<ul style="list-style-type: none"> • PS Lier: Lungo la N10 circa 15 km ad E di Anversa. Possibile pernottamento presso il parcheggio Zaat.[GPS 51.13028-N 4.58222-E].  [T. Schoutens 2006]
<ul style="list-style-type: none"> • PS Mechelen: Lungo al A1 circa 20 km a S di Antwerpen verso Bruxelles. Pernottamento presso il parcheggio del complesso sportivo De Nekker. Possibile carico di acqua. [GPS 51.02589-N 4.50297-E].  [L. M. V. 2002]
<ul style="list-style-type: none"> • CS Mol: Da Antwerpen la A13 verso E per circa 40 km, all'uscita 23 la N71 per Geel, Mol. Grande ed ordinato percheggio in Rivierstraat presso la zona sportiva. [GPS 51.18100-N 5.11206-E].  [C. C. Suisse Romande 2001]












<ul style="list-style-type: none"> • PS Westmalle: Lungo la N12 circa 20 km a NE di Antwerpen verso Turnhout. Possibile pernottamento nel parcheggio del ristorante Westmalle degustando una consumazione, di fronte all'abbazia. [GPS 51.28513-N 4.65876-E].  [Plein Air 364:21]
<ul style="list-style-type: none"> • AA Willebroek: Lungo la N16 circa 10 km a NO di Mechelen. Area in Stadionlaan. [GPS 51.06111-N 4.34556-E].  [T. Schoutens 2006]
<ul style="list-style-type: none"> • PS Wommelgem: Lungo la A13 circa 5 km ad E di Antwerpen. Possibile pernottamento presso il Carpool Parkings in Rond Punt. [GPS 51.21028-N 4.49361-E].  [T. Schoutens 2006]
<ul style="list-style-type: none"> • PS Wuustwezel: Lungo la N1 circa 25 km a N di Antwerpen verso Breda(NL). Pernottamento consentito nel parcheggio del palazzo dello sport. [GPS 51.39586-N 4.59388-E].  [L. M. V. 2002]
<ul style="list-style-type: none"> • Brabant
<ul style="list-style-type: none"> • PS Averbode: Dalla uscita 25 della A2, circa 60 km a NE di Bruxelles, la N10/N127 verso N per circa 10 km, via Diest, poi verso O per 5 km. Area presso il Parc de Vijvers e al camping Vossenhol. [GPS 51.02718-N 4.99331-E].  [C. C. Suisse Romande 2001]
<ul style="list-style-type: none"> • PS Bruxelles: Presso il parcheggio della stazione Kraainen lungo la Vandervelde Universite, alla periferia E della città. [GPS 50.84972-N 4.45883-E].  [A. Guillard 1999]
<ul style="list-style-type: none"> • PS Bruxelles: Parcheggio del grande parco del cinquantenario nel quartiere d'Europa. [A. Guillard 1999]
<ul style="list-style-type: none"> • PS Bruxelles: Possibile pernottamento nel parcheggio presso l'Atomium de Kinopolis, lungo la Rue des Croix da Feu. Attenzione ai furti. [GPS 50.89688-N 4.33863-E].  [M. Chini 2005]
<ul style="list-style-type: none"> • CC Bruxelles: Camping Grimbergen, decentrato ma ben collegato e organizzato. [GPS 50.93473-N 4.38266-E].  [M. A. PS 2009]
<ul style="list-style-type: none"> • CC Bruxelles: Camping Bersel in Steenweg op Ukkel. [GPS 50.76991-N 4.31194-E].  [R. Marletta 2008]
<ul style="list-style-type: none"> • PS Bruxelles: Possibile pernottamento, tollerato, nel parcheggio prossimo all'Atomium. Prestare attenzione alla sicurezza. [GPS 50.89697-N 4.33819-E].  [Marianna 2010]
<ul style="list-style-type: none"> • PS Diest: Dalla uscita 25 della A2, circa 60 km a NE di Bruxelles, la N10 verso N per circa 2 km. Area presso il porto turistico lungo il fiume. [T. Schoutens 2007]
<ul style="list-style-type: none"> • PS Diest: Dalla uscita 25 della A2, circa 60 km a NE di Bruxelles, la N10 verso N per circa 2 km. Parcheggio delle piscine in via Leopoldsvest. [GPS 50.98694-N 5.0625-E].  [T. Schoutens 2006]
<ul style="list-style-type: none"> • PS Grimbergen: Da Bruxelles la N1 verso Mechelen per circa 10 km fino a Vilvoorde, poi verso O per 5 km. Parcheggio del palazzetto dello sport in Pastoor Wautersstraat. [GPS 50.93222-N 4.37056-E].  [T. Schoutens 2006]
<ul style="list-style-type: none"> • PS Kraainem: Estrema periferia E di Bruxelles, uscita 20 della A3. Area comunale nel parcheggio del castello Jourdain. [GPS 50.86170-N 4.46885-E].  [C. C. Suisse Romande 2001]
<ul style="list-style-type: none"> • PS Leuven: Lungo la A3 circa 25 km ad E di Bruxelles. Possibile pernottamento presso il parcheggio dell'abbazia Abdj Vlierbeek. [P. Calderan 2010]
<ul style="list-style-type: none"> • PS Tervuren: Presso l'uscita 1 della N3, circa 10 km a SE dal centro di Bruxelles verso Wavre. Parcheggio nei pressi del museo dell'Afrique Centrale. [GPS 50.83109-N 4.51777-E].  [A. Guillard 1999]
<ul style="list-style-type: none"> • PS Waterloo: Lungo la N5 circa 20 km a S di Bruxelles. Possibile pernottamento negli immensi parcheggi attorno al monumento alla battaglia del 15 giugno 1815. [GPS 50.67944-N 4.40500-E].  [R. Marletta 2008]
<ul style="list-style-type: none"> • PS Wavre: Lungo la N4/A4 circa 30 km a SE di Bruxelles verso Namur. Pernottamento tollerato per una notte nel parcheggio del parco d'attrazioni Walibi. [GPS 50.70217-N 4.59488-E].  [L. M. V. 2002]








<ul style="list-style-type: none"> • Hainaut
<ul style="list-style-type: none"> • PS Ath: Lungo la N7 circa 30 km ad E di Tournai via Leuze, circa 25 km a NO di Mons. Possibile pernottamento presso il deposito delle locomotive, dietro la stazione. Suggerito dalla polizia. [L. M. V. 2003]
<ul style="list-style-type: none"> • PS Aubechies: Da Mons la N50 verso O per 10 km fino a Baudour poi la N526 verso NO per 15 km via Sirault, a Beloeil proseguire per Ellignies St. Anne poi a N per 5 km. Possibile pernottamento sul parcheggio dell'Archeosito. [GPS 50.57459-N 3.67362-E].  [L. M. V. 2003]
<ul style="list-style-type: none"> • PS Beaumont: Lungo la N53 circa 30 km a SO di Charleroi via Marcinelle, Gozee, Stree. Pernottamento consentito per una notte nel parcheggio cittadino. [L. M. V. 2002]
<ul style="list-style-type: none"> • AA Beloeil: Da Mons la N50 verso O per 10 km fino a Baudour poi la N526 verso NO per 15 km via Sirault. Area con scarichi presso il parcheggio dell'Orangerie. [GPS 50.55033-N 3.73163-E].  [L. M. V. 2002]
<ul style="list-style-type: none"> • AA Binche: Lungo la N90 circa 20 km ad E di Mons verso Charleroi. Area riservata con colonnina eurorelais in Rue des Pateurs. [GPS 50.41389-N 4.17056-E].  [T. Schoutens 2006]
<ul style="list-style-type: none"> • AA Bouffioulx: Lungo la N575 alla periferia SE di Charleroi, uscita 10 della tangenziale R3, verso Gerpinnes. Colonnina Eurorelais presso il parcheggio del Centre d'Interpretation de la Poterie in Rue Solvay Musee de la Poterie. Pernottamento gratuito [GPS 50.39083-N 4.51444-E].  [T. Schoutens 2006]
<ul style="list-style-type: none"> • PS Chimay: Lungo la N99 circa 60 km a S di Charleroi. Pernottamento consentito per una notte nel parcheggio di Place Leopold. [GPS 50.04700-N 4.31740-E].  [L. M. V. 2002]
<ul style="list-style-type: none"> • PS Chimay: Lungo la N99 circa 60 km a S di Charleroi. Possibile pernottamento nel parcheggio dell'abbazia gregoriana di N. D. de Scourmont. Birra e canti gregoriani. [GPS 49.98306-N 4.33694-E].  [G. Battistella 2006]
<ul style="list-style-type: none"> • AA Dottignies: Circa 15 km a N di Tournai vai Pecq. Circa 10 km a NE di Roubaix(F). Davanti la caserma dei pompieri, servizi gratuiti(carico e scarico). Sosta notturna autorizzata illimitata. [GPS 50.72861-N 3.3011-E].  [T. Schoutens 2006]
<ul style="list-style-type: none"> • AA Godarville: Tra le uscite 17 e 18 della A5 circa 20 km a NO di Charleroi. Posto per 10 automezzi presso il Domaine Claire Fontaine con tutti i servizi. [L. M. V. 2003]
<ul style="list-style-type: none"> • PS Gozee: Lungo la N53 circa 10 km a SO di Charleroi. Possibile pernottamento presso il parcheggio dell'Abbaye d'Aulne. [GPS 50.36488-N 4.33118-E].  [L. M. V. 2003]
<ul style="list-style-type: none"> • PS Lessines: Lungo la N57 circa 20 km a SE di Ronse. Pernottamento consentito nel parcheggio di Rue Lenoir Scaillet. [L. M. V. 2003]
<ul style="list-style-type: none"> <ul style="list-style-type: none"> • AA Tournai: Lungo la N7 circa 30 km a S di Kortrijk. Pernottamento consentito e colonnina servizi nel parcheggio dell'Esplanade du Conseil de l'Europe in Bv. Des Freres Rimbaut. [GPS 50.60530-N 3.38049-E].  [G. Toschi 2010]
<ul style="list-style-type: none"> • Liege
<ul style="list-style-type: none"> • PS Barrage de la Gileppe: Lungo la N629 circa 10 km a S di Limbourg. Circa 20 km ad E di Verviers. Al parcheggio del barrage. Sosta notturna gratuita. [GPS 50.58866-N 5.9700-E].  [L. M. V. 2002]
<ul style="list-style-type: none"> • PS Belgny: Viabilità locale circa 10 km a NE di Liege. Possibile pernottamento presso il parcheggio in Rue Lambert Marlet 23. [GPS 50.68444-N 5.72278-E].  [T. Schoutens 2006]








<ul style="list-style-type: none"> • PS Chaudfontaine: Lungo la N61 circa 15 km a SE di Liege verso Verviers. Parcheggio della piscina. [GPS 50.58668-N 5.64186-E].  [L. M. V. 2002]
<ul style="list-style-type: none"> • PS Eupen: Sulla N68 circa 32 km a N di Malmedy in direzione Aachen. Al parcheggio della Barrage de la Vesdre. Sosta notturna gratuita. [GPS 50.61722-N 6.08833-E].  [T. Schoutens 2006]
<ul style="list-style-type: none"> • PS Eupen: Sulla N68 circa 32 km a N di Malmedy in direzione Aachen. Possibile pernottamento nel parcheggio della chiesa di St. Joseph in Haasstrasse. [GPS 50.62253-N 6.03962-E].  [P. Calderan 2010]
<ul style="list-style-type: none"> • AA Hamoir: Sulla N66 circa 25 km a SE di Huy. In Quay du Baty, lungo l'Ourthe. Posti riservati sul parcheggio vicino all'area di servizio. [GPS 50.42329-N 5.53401-E].  [T. Schoutens 2006]
<ul style="list-style-type: none"> • AA Huy: Lungo la N90 circa 30 km a SO di Liege verso Namur. Al Centre de Rencontres(Centre Pierre Pire), vicino la centrale nucleare di Tihange, Rue de la Paix 6. Eurorelais a gettone, sosta notturna autorizzata. [GPS 50.53306-N 5.25940-E].  [T. Schoutens 2006]
<ul style="list-style-type: none"> • PS Huy: Lungo la N90 circa 30 km a SO di Liege verso Namur. Di fronte alla piscine, posti per la sosta. [GPS 50.52333-N 5.24275-E].  [T. Schoutens 2006]
<ul style="list-style-type: none"> • PS Huy: Lungo la N90 circa 30 km a SO di Liege verso Namur. Lungo la Meuse ai piedi della cittadella e di fronte all'Hotel du Fort. Sosta notturna autorizzata. [GPS 50.51891-N 5.23765-E].  [L. M. V. 2002]
<ul style="list-style-type: none"> • PS Kelmis: Lungo la N3 circa 10 km a SO di Aachen(D). Possibile pernottamento presso la Kirchplatz. [GPS 50.71639-N 6.01444-E].  [T. Schoutens 2006]
<ul style="list-style-type: none"> • AA Liers: Uscita 34 della A13 circa 5 km a N di Liege verso Maastricht, Antwerpen. Area municipale nel parking De Mol. Sosta, carico e scarichi. [Eurocampingcar 2001]
<ul style="list-style-type: none"> • PS Lommersweiler: Uscita 16 della A27 al confine con la Germania, circa 25 km a SE di Malemly. Presso il parcheggio dei tir con possibilita di docce e allaccio elettrico. [GPS 50.24639-N 6.1650-E].  [T. Schoutens 2006]
<ul style="list-style-type: none"> • AA Malmedy: Lungo la A27 circa 60 km a SE di Liege. Parking dell'antica abbazia(l'Office du Tourisme) a lato della cattedrale. Tutti i servizi gratuiti. Sosta tollerata una notte sul parcheggio. [GPS 50.42761-N 6.02662-E].  [T. Schoutens 2006]
<ul style="list-style-type: none"> • AA Malmedy: Lungo la A27 circa 60 km a SE di Liege. Posti riservati presso il parcheggio in Av. Monbijou verso Place du Parc. Servizi a pagamento. [GPS 50.42296-N 6.03077-E].  [www.campersite.be 2008]
<ul style="list-style-type: none"> • CS Sprimont: Uscita 45 della A26 circa 25 km a S di Liege. Colonnina servizi presso l'area di servizio Q8 nelle due direzioni. [GPS 50.52408-N 5.66717-E].  [www.campingcar-infos.com 2005]
<ul style="list-style-type: none"> • PS Sprimont: Uscita 45 della A26 circa 25 km a S di Liege. Possibile pernottamento

<p>presso il parcheggio lungo l'autostrada. [GPS 50.52306-N 5.66469-E]. [T. Schoutens 2006]</p>
<ul style="list-style-type: none"> • PS St. Vith: Lungo la A27 circa 25 km a S di Malmedy. Possibile pernottamento nel parcheggio del centro sportivo. [GPS 50.28084-N 6.12221-E]. [T. Schoutens 2006]
<ul style="list-style-type: none"> • PS St. Vith: Lungo la A27 circa 25 km a S di Malmedy. Possibile pernottamento nel parcheggio Pulverstrasse. [GPS 50.28083-N 6.12444-E]. [T. Schoutens 2006]
<ul style="list-style-type: none"> • PS Verviers: Lungo la A27 circa 30 km a SE di Liege verso Malmedy. Possibile pernottamento nel silenzioso parcheggio dietro la cattedrale, lungo il fiume. [GPS 50.59405-N 5.85939-E]. [E. Borghi 2001]
<ul style="list-style-type: none"> • PS Wasseiges: Lungo la N624 circa 10 km a SO di Hannut. Possibile pernottamento presso il Villegiature du Marasi in Rue de Crocq. [GPS 50.60722-N 5.01111-E]. [T. Schoutens 2006]
<ul style="list-style-type: none"> • Limburg
<ul style="list-style-type: none"> • PS Alken: Circa 15 km a NE di St. Truiden. Ampio e ordinato parcheggio in Koutermanstraat. [GPS 50.87545-N 5.31144-E]. [www.campersite.be 2008]
<ul style="list-style-type: none"> • PS Bilzen: Uscita 31 della A13 circa 30 km a N di Liege. Area comunale presso la caserma dei pompieri, in Tweevoetjesweg. Possibile carico d'acqua. [GPS 50.86944-N 5.5200-E]. [T. Schoutens 2006]
<ul style="list-style-type: none"> • PS Bocholt: Lungo la N76 circa 30 km a N di Genk via Bree. Pernottamento nel parcheggio del porto turistico (Passantenhaven) in Schipperstraat. [GPS 51.17556-N 5.58861-E]. [T. Schoutens 2006]
<ul style="list-style-type: none"> • PS Bolderberg: Tra le uscite 27 e 28 della A2 circa 20 km a NO di Genk. Parcheggio della domaine Bovy. [L. M. V. 2002]
<ul style="list-style-type: none"> • • PS Bree: Lungo la N76 circa 25 km a N di Genk. Pernottamento nel parcheggio del canale lungo la Willemsvaart. [L. M. V. 2002]
<ul style="list-style-type: none"> • • PS Dilsen: Dalla uscita 33 della A2, circa 15 km a N di Maastricht(NL), la N78 verso N per 10 km. Area presso il complesso sportivo. [L. M. V. 2002]
<ul style="list-style-type: none"> • • PS Genk: Uscite 31 e 32 della A2 circa 90 km a NE di Bruxelles, via Leuven, Diest. Area presso il distributore Fina di fronte alla Gendarmerie. [L. M. V. 2002]
<ul style="list-style-type: none"> • • PS Genk: Uscite 31 e 32 della A2 circa 90 km a NE di Bruxelles, via Leuven, Diest. Parcheggio Mivajo in Hasseltweg 157. [L. M. V. 2002]
<ul style="list-style-type: none"> • • PS Hamont Achel: Lungo la N71 circa 15 km ad E di Lommel verso l'Olanda. Presso il parcheggio di Michelsplein. [GPS 51.25417-N 5.47556-E]. [T. Schoutens 2006]
<ul style="list-style-type: none"> • • PS Hamont Achel: Lungo la N71 circa 15 km ad E di Lommel verso l'Olanda. Presso il parcheggio della stazione. [GPS 51.24652-N 5.54398-E]. [T. Schoutens 2006]
<ul style="list-style-type: none"> • • PS Hamont Achel: Lungo la N71 circa 15 km ad E di Lommel verso l'Olanda. Presso il parcheggio in Kerkplein. [GPS 51.25222-N 5.54611-E]. [T. Schoutens 2006]







<ul style="list-style-type: none"> • • PS Hasselt: Lungo la A13 circa 55 km a NO di Liege. Possibile pernottamento in Kanaalkom. [GPS 50.95528-N 5.33639-E].  [T. Schoutens 2006]
<ul style="list-style-type: none"> • • CS Herk de Stad: Dalla uscita 25 della A2, a S di Diest, prendere la N2 verso SE per 5 km, via Halen. Area comunale Olmenhof. [C. C. Suisse Romande 2001]
<ul style="list-style-type: none"> • • PS Herk de Stad: Dalla uscita 25 della A2, a S di Diest, prendere la N2 verso SE per 5 km, via Halen. Parcheggio presso lo stadio di calcio, in Pikkeleestraat. [GPS 50.9350-N 5.16583-E].  [T. Schoutens 2006]
<ul style="list-style-type: none"> • • PS Heusden Zolder: Lungo la N72 circa 15 km a NO di Hasselt. Presso il parcheggio dell'Office du Tourisme e dalla chiesa di St. Job. [GPS 50.98306-N 5.25417-E].  [T. Schoutens 2006]
<ul style="list-style-type: none"> • • PS Houthalen: Lungo la N74 circa 20 km a N di Hasselt. Parcheggio del parco giochi acquatici Recreatiepark Hengelhof in Tulpenstraat 141, presso il centro congressi. [GPS 51.01581-N 5.46462-E].  [Motorhome Reizen 2002]
<ul style="list-style-type: none"> • • AA Houthalen Helchteren: Lungo la N74 circa 20 km a N di Hasselt. Parcheggio riservato e autorizzato nei pressi degli impianti sportivi, in Sportstraat nel sobborgo di Helchteren. [GPS 51.06141-N 5.38679-E].  [Motorhome Reizen 2002]
<ul style="list-style-type: none"> • • PS Kortesseem: Da Liege la A13 verso N per circa 30 km, alla uscita 30 prendere la N76 verso S per 5 km. Area comunale presso il centro sportivo, in Kappelstraat a 50m dalla chiesa, segnalata. [GPS 50.85833-N 5.39124-E].  [L. M. V. 2002]
<ul style="list-style-type: none"> • • PS Lanaken: Lungo la N78 circa 20 km a NE di Tongeren verso Maaseik. Parcheggio del centro culturale Molenweideplein. [GPS 50.90111-N 5.63139-E].  [T. Schoutens 2006]
<ul style="list-style-type: none"> • • PS Maaseik: Dalla uscita 33 della A2, circa 15 km a N di Maastricht(NL), la N78 verso N per 20 km. Area comunale presso il complesso sportivo, informarsi presso il bacino nautico. [GPS 51.10417-N 5.78889-E].  [T. Schoutens 2006]
<ul style="list-style-type: none"> • • PS Meeuwen: Lungo la N719 circa 10 km a SO di Bree. Possibile pernottamento presso il parcheggio in Royeplein 1, nel sobborgo di Gruitrode. [GPS 51.08889-N 5.58917-E].  [T. Schoutens 2006]
<ul style="list-style-type: none"> • • PS Neeroeteren: Dalla uscita 33 della A2, circa 15 km a N di Maastricht(NL), la N78 verso N per 20 km. Parcheggio segnalato della piscina e del centro culturale. [GPS 51.08806-N 5.70111-E].  [T. Schoutens 2006]
<ul style="list-style-type: none"> • • AA Neerpelt: Da Liege la A13 verso N per circa 40 km, alla uscita 28, Hasselt, prendere la N74 verso N per 35 km, via Hchtel. Area comunale presso il Perc de Recreation de Rally di fronte al canale dalla Meuse all'Escaut, in Jaak Tassetstraat. [GPS 51.23350-N 5.43290-E].  [T. Schoutens 2006]
<ul style="list-style-type: none"> • • PS Opitter: Da Genk la N76 verso N per circa 30 km, fino a Bree, poi la N721 verso SE per 5 km. Area in Pl. Neyenslaan presso il garage Vanaken. [GPS 51.11796-N 5.64519-E].  [C. C. Suisse Romande 2001]
<ul style="list-style-type: none"> • • PS Opitter: Da Genk la N76 verso N per circa 30 km, fino a Bree, poi la N721 verso SE per 5 km. Parcheggio tra la chiesa e il centro culturale. [L. M. V. 2002]
<ul style="list-style-type: none"> • • CS Opoeteren: Da Genk la N75 verso Eisden per 5 km, poi seguire per As, Niel bij As, Opoeteren. Area Schoolstraat vicino gli impianti sportivi. [GPS 51.06867-N 5.65267-E].  [L. M. V. 2002]
<ul style="list-style-type: none"> • • PS Rekem: Presso l'uscita 33 della A2 al confine con l'Olanda, circa 25 km a NE di Tongeren verso Maaseik. Ampio parcheggio in Groenplaats. [GPS 50.92444-N 5.70385-E].  [L. M. V. 2002]
<ul style="list-style-type: none"> • • PS St. Truiden: Lungo la N3 circa 35 km a NO di Liege. Possibile pernottamento in Place des Beguines e il mercato del bestiame. [GPS 50.82111-N 5.19306-E].  [T. Schoutens 2006]










<ul style="list-style-type: none"> • • CS Tongeren: Da Liege la A13 verso N per circa 20 km, alla uscita 32 prendere la N79 verso O per 5 km. Area De Motten presso gli impianti sportivi. [GPS 50.77833-N 5.46833-E].  [P. Calderan 2010]
<ul style="list-style-type: none"> • PS Zonhoven: Lungo la N74 circa 10 km a N di Hasselt. Parcheggio del centro culturale in Kneuterweg 2. [GPS 50.98778-N 5.41417-E].  [T. Schoutens 2006]
<ul style="list-style-type: none"> • Luxembourg
<ul style="list-style-type: none"> • PS Achouffe: Viabilità locale, circ a15 km ad E di La Roche e/Ardenne per la N860, Nadirn, Wibrin. Presso il Neest Casfe Resto. [GPS 50.14889-N 5.74611-E].  [T. Schoutens 2006]
<ul style="list-style-type: none"> • PS Achouffe: Viabilità locale, circ a15 km ad E di La Roche e/Ardenne per la N860, Nadirn, Wibrin. Parcheggio di Van de Brouvej. [GPS 50.15056-N 5.74611-E].  [T. Schoutens 2006]
<ul style="list-style-type: none"> • AA Arlon: Lungo la N4 circa 25 km ad O di Luxembourg(LUX). Dietro la caserma dei pompieri, sul lato NE del paese, alla rotonda tra la N4 (Route de Bastogne) e la N882. Posto per soli 5 camper, con elettricità, acqua e scarico a pozzetto, gratuito. [GPS 49.69012-N 5.81899-E].  [C. Battan 2008]
<ul style="list-style-type: none"> • PS Bastogne: Lungo la N30/A26 circa 40 km a N di Arlon. Possibile pernottamento nei grandi spazi circostanti il mausoleo della Seconda Guerra Mondiale. [GPS 50.01015-N 5.73965-E].  [Plein Air 338:98]
<ul style="list-style-type: none"> • PS Bomal sur Ourthe: Lungo la N806 circa 20 kma NE di Marche e/Famenne. Parcheggio dedicato con sosta tollerata in Rue du Sassin 1. [GPS 50.37773-N 5.52165-E].  [www.airemotorhome.be 2011]
<ul style="list-style-type: none"> • PS Bouillon: Lungo la N89 circa 20 km a N di Sedan(F) verso La Roche en Ardenne. Parcheggio Pont de France, della scuola di musica, lungo il fiume. [GPS 49.79104-N 5.06635-E].  [L. M. V. 2002]
<ul style="list-style-type: none"> • AA Durbuy: Lungo la N983, circa 5 km ad O di Barvaux, verso Havelange, Namur, sulle rive dell'Ourthe. Ampio parcheggio, Camperplaats Fond de Vedeur, sulle rive dell'Ourthe, all'uscita dell'abitato, alla partenza dei kayak per la discesa. [GPS 50.35158-N 5.45196-E].  [P. Calderan 2010]
<ul style="list-style-type: none"> • PS Florenville: Lungo la N83 circa 25 km a S du Neufchateau. Parcheggio della chiesa. [GPS 49.70026-N 5.31037-E].  [A. Guillard 1999]
<ul style="list-style-type: none"> • AA Herbeumont: Da Florenville la N83 per Chassepiere, St. Cecile seguire poi le indicazioni verso N per Herbeumont, Mortehan. Alla vecchia stazione. Sosta e servizi gratuiti. Tavoli per pic nic e allaccio elettrico. [GPS 49.77667-N 5.23722-E].  [Marianna 2010]
<ul style="list-style-type: none"> • •

<ul style="list-style-type: none"> • PS Herbeumont: Da Florenville la N83 per Chassepiere, St. Cecile seguire poi le indicazioni verso N per Herbeumont, Mortehan. Parcheggio del castello. [GPS 49.78167-N 5.2694-E].  [L. M. V. 2002]
<ul style="list-style-type: none"> • PS Hotton: Lungo la N86 circa 10 km a NE di Marche en Famenne. Seguire la N833 in direzione La Roche. Seguire poi le indicazioni per Grottes de Hotton. Tranquillo la notte, servono i cunei sotto le ruote. [GPS 50.25932-N 5.45571-E].  [A. C. U. 1998]
<ul style="list-style-type: none"> • PS Hotton: Lungo la N86 circa 10 km a NE di Marche en Famenne. Al parcheggio de Le Rochers de Renissart. Appena fuori Hotton(al Tourist Information Center) a dx, per la N807 verso Erezee. Servono i cunei sotto le ruote. Cassette per i rifiuti. [A. C. U. 1998]
<ul style="list-style-type: none"> • PS Houffalize: A Lungo la N860 circa 25 km ad E di La Roche e/Ardenne. Al confine della citta, seguire le segnalazioni per Pare a Gibier. Tranquillo appena il generatore viene spento, sotto grandi alberi, piccoli cunei necessari, cassette per i rifiuti. [A. C. U. 1998]
<ul style="list-style-type: none"> • PS Houffalize: A Lungo la N860 circa 25 km ad E di La Roche e/Ardenne. All'uscita dell'autostrada A26, in Rue de la Roche. [GPS 50.13111-N 5.76778-E].  [T. Schoutens 2006]
<ul style="list-style-type: none"> • PS La Roche en Ardenne: Lungo la N89 circa 85 km a N di Sedan(F). Presso il complesso sportivo, di fronte alla piscina in riva all'Ourthe. [GPS 50.18888-N 5.57658-E].  [L. M. V. 2002]
<ul style="list-style-type: none"> • PS Marche en Famenne: Lungo la N63 circa 45 km a S du Huy verso Arlon, Sedan(F). Nei diversi parking cittadini, nota citta delle Ardenne. [G. Andreoletti 1999]
<ul style="list-style-type: none"> • PS Marche en Famenne: Lungo la N63 circa 45 km a S du Huy verso Arlon, Sedan(F). Nel parcheggio dello stadio di Karting. [A. Guillard 1999]
<ul style="list-style-type: none"> • PS Marche en Famenne: Lungo la N63 circa 45 km a S du Huy verso Arlon, Sedan(F). Possibile pernottamento nel grande parcheggio libero utilizzato dai camionisti. [L. M. V. 2003]
<ul style="list-style-type: none"> • PS Nisramont: Da La Roche e/Ardenne la N834 verso SE per circa 10 km, a Ortho la N843 verso E per 5 km. Scenografico punto si pernottamento presso la riva dell'Ourthe, in Barrage et Lac de Nisramont, in prossimita del Belvedere des Six Ourthe. [GPS 50.14213-N 5.67072-E].  [www.campingcar-infos.com 2005]
<ul style="list-style-type: none"> • PS Orval: Lungo la N88 circa 10 km a SE dei Florenville verso Virton. Possibile pernottamento nel parcheggio antistante il monastero di fianco al laghetto con i cigni, immerso nel verde. [GPS 49.638542-N 5.34795-E].  [Lori C 2009]
<ul style="list-style-type: none"> • PS Poupehan: Da Bouillon verso O via Roche du Pendu, Corbion. Area riservata ai camping car dalla parte opposta al campeggio, lungo la Semois. [L. M. V. 2002]
<ul style="list-style-type: none"> • PS Redu: Uscita 24 della A4 seguire per Transinne e poi per Redu. Al parcheggio in periferia, vicino la strada per il villaggio. Tranquillo la notte. Grandi cunei sotto le ruote. [GPS 50.00891-N 5.16346-E].  [A. C. U. 1998]

















<ul style="list-style-type: none"> • PS Resteigne: Viabilita locale circa 10 km a S di Han sur Lesse. Scenografico punto si pernottamento presso lo Chateau de Resteigne, a 200m dal centro abitato. [www.campingcar-infos.com 2005]
<ul style="list-style-type: none"> • PS St. Hubert: Lungo la N89 circa 30 km a SO di La Roche en Ardenne. Lungo la N849 da Jemelle a St. Hubert. Al parcheggio del museo all'aperto vicino Fourneau Saint Michel. Tranquillo la notte, in piano, cassette per i rifiuti. [GPS 50.08671-N 5.33738-E].  [L. M. V. 2002]
<ul style="list-style-type: none"> • PS St. Hubert: Lungo la N89 circa 30 km a SO di La Roche en Ardenne. Parcheggio in Place du Fays. [GPS 50.02821-N 5.37581-E].  [L. M. V. 2002]
<ul style="list-style-type: none"> • AA St. Hubert: Lungo la N89 circa 30 km a SO di La Roche en Ardenne. Area municipale con carico e scarico, gratuita, in Chemin des Etangs, vicino gli impianti sportivi. [www.saint-hubert-tourisme.be 2010]
<ul style="list-style-type: none"> • Namur
<ul style="list-style-type: none"> • PS Anhee: Sulla N96 circa 10 km a NO di Dinant verso Namur. Area di riposo vicino alla chiesa con acqua, scarichi wc a cassette. [Motorhome Club Belge 1999]
<ul style="list-style-type: none"> • PS Anseremme: Lungo la N92 circa 30 km a S di Namur a 5 km da Dinant. Possibile pernottamento nel grande parcheggio dei canoisti o sulla riva dx della Mosa. [L. M. V. 2002]
<ul style="list-style-type: none"> • PS Anthee: Lungo la N97 circa 20 km a NE di Philippeville. Possibile pernottamento nell'ampio parcheggio dell'abbazia di Maredsous. [GPS 50.30115-N 4.76593-E].  [Plein Air 364:20]
<ul style="list-style-type: none"> • PS Bievre: Lungo la N95 circa 25 km a N di Bouillon. Possibile pernottamento nel parcheggio di Pont Mack in rue de Dinant, all'uscita dell'abitato. [GPS 49.94944-N 5.01361-E].  [T. Schoutens 2007]
<ul style="list-style-type: none"> • CS Bohan sur Semois: Da Charleville(F) seguire la D1 e il corso della Meuse verso N fino a Laval Dieu. Seguire poi la D31 e il corso della Semois verso E via Thilay, Les Hautes Rivieres, appena passato il confine Bohan. Area comunale dietro la chiesa. [L. M. V. 2002]
<ul style="list-style-type: none"> • PS Celles: Lungo la N94 circa 15 km a a SE di Dinant in direzione Arlon, Sedan. Possibile pernottamento in prossimita della chiesa. [Plein Air 338:97]
<ul style="list-style-type: none"> • PS Dinant: Lungo la N92 circa 30 km a S di Namur. Possibile pernottamento sotto la rocca. [Plein Air 251:118]
<ul style="list-style-type: none"> • AA Dinant: Lungo la N92 circa 30 km a S di Namur. Presso il Terrain de Bouvignes eurorelais riservato ai clienti. [L. M. V. 2002]
<ul style="list-style-type: none"> • PS Dinant: Lungo la N92 circa 30 km a S di Namur. Possibile pernottamento nel parcheggio per bus lungo la Mosa. [R. Capuleti 2001]
<ul style="list-style-type: none"> • PS Dinant: Lungo la N92 circa 30 km a S di Namur. Possibile pernottamento in piazzetta leggermente interna, vicino alla Mosa sul lato E, tranquillo ed un po' isolato, senza servizi, gratuito. [GPS 50.26898-N 4.90605-E].  [C. Battan 2008]
<ul style="list-style-type: none"> • PS Gesves: Viabilita locale circa 30 km a SE di Namur. Possibile pernottamento nel parcheggio di Chaussee de Gramptinne dietro il minicipio. [GPS 50.40528-N 5.06083-E].  [T. Schoutens 2007]
<ul style="list-style-type: none"> • PS Gesves: Viabilita locale circa 30 km a SE di Namur. Possibile pernottamento nel parcheggio della Fromagerie du Samson in Chaussee de Gramptinne. [GPS 50.44444-N 5.0114-E].  [T. Schoutens 2007]
<ul style="list-style-type: none"> • AA Han sur Lesse: Lungo la N86 circa 6 km da Rochefort. Area comunale gratuita sul parcheggio, a pagamento 9/17 sorvegliato, a 200m dalla chiesa e dalla partenza del trenino


<p>turistico. Prossima ai bagni pubblici, pernottamento autorizzato. [GPS 50.12705-N 5.18754-E]. G [www.campersite.be 2009]</p>
<ul style="list-style-type: none"> • PS Hastiere: Lungo la N96 circa 15 km a SO di Dinant sulla riva sx della Meuse. Seguendo il fiume dopo la porte sulla sinistra parcheggio erboso per i pernottamento. [L. M. V. 2002]
<ul style="list-style-type: none"> • CS Hagne: Lungo la N4 circa 40 km a SE di Namur verso Bastogne. Colonnina a gettone presso il camping Le Relais. [GPS 50.24890-N 5.27950-E]. G [www.campingcar-infos.com 2005]
<ul style="list-style-type: none"> • AA Hagne: Al camping Le Relais sulla N4, a 7 km da Marche en Famenne. Tutti i servizi a gettone per di carico e scarico WC di tutti i tipi. Electricita. Parcheggio notturno a pagamento, servizi compresi. [Motorhome Club Belge 1998]
<ul style="list-style-type: none"> • PS Jambes: Lungo la N92 circa 5 km a S di Namur verso Dinant. Parcheggio della Chemin de Halange lungo la Meuse(Mosella). [A. Guillard 1999]
<ul style="list-style-type: none"> • PS Lacs de l'Eau d'Heure: Da Dinant la N97 verso O fino a Philippeville, poi la N40 per 10 km fino a Silenrioux. Seguire indicazioni per Cerfontaine. Al parcheggio della cafetaria a lato del barrage de la Plate Taille. Carico, scarico a cassetta, pernottamento autorizzato. [GPS 50.19194-N 4.37944-E]. G [L. M. V. 2002]
<ul style="list-style-type: none"> • PS Lives sur Meuse: Lungo la N90 circa 5 km ad E di Namur. Camping comunale Les 4 fils Aymon. Chaussee de Liege, 989. Area di sosta fuori dal camping. Carico, elettricità, scarico dei wc a cassetta. [GPS 50.46580-N 4.92480-E]. G [C. C. Suisse Romande 2001]
<ul style="list-style-type: none"> • PS Namur: Lungo la A4, uscite 14 e 15, circa 60 km a SE di Bruxelles verso Arlon. Parcheggio della cittadella, abbastanza lontano dal centro. [GPS 50.46052-N 4.85357-E]. G [A. Sanna 2010]
<ul style="list-style-type: none"> • AA Namur: Lungo la A4, uscite 14 e 15, circa 60 km a SE di Bruxelles verso Arlon. Parking A con tutti i servizi e allaccio elettrico. [R. Capuleti 2001]
<ul style="list-style-type: none"> • AA Nismes: Lungo la N99 circa 5 km ad E di Couvin. Area comunale in Place du Chatillons. [GPS 50.07278-N 4.54833-E]. G [T. Schoutens 2007]
<ul style="list-style-type: none"> • • PS Rochefort: Lungo la N86 circa 15 km a SO di Marche en Famenne. Parcheggio della piazza della chiesa. [A. Guillard 1999]
<ul style="list-style-type: none"> • • AA Rochefort: Lungo la N86 circa 15 km a SO di Marche en Famenne. Alla periferia dell'abitato con colonnina servizi e pozzetto di scarico. [GPS 50.15773-N 5.22743-E]. G [A. Sanna 2010]
<ul style="list-style-type: none"> • • AA Wanlin: Lungo la E411 circa 40 km a SE di Namur. Area di servizio Total della A nelle due direzioni, con scarico e possibile pernottamento. [GPS 50.14368-N 5.07899-E]. G [A. Guillard 1999]
<ul style="list-style-type: none"> •
<ul style="list-style-type: none"> • • Oost Vlaanderen
<ul style="list-style-type: none"> • • AA Aalter: Uscita 11 della A10/E40 circa 20 km da Gent/Gand verso Brugge/Bruges. Garage GELAUDE Venecolaan 9. Tutti i servizi. 5 posti per la sosta. [L. M. V. 2002]
<ul style="list-style-type: none"> • • CS Aalter: Uscita 11 della A10/E40 circa 20 km da Gent/Gand verso Brugge/Bruges. Area presso il complesso sportivo della stazione di Ludwin. [C. C. Suisse Romande 2001]
<ul style="list-style-type: none"> • • PS Adegem: Lungo la N9 circa 10 km ad O di Eklo verso Brugge. Possibile pernottamento presso il parcheggio del centro culturale Den Hoogen Pad. [GPS 51.2025-N 3.48639-E]. G [T. Schoutens 2007]
<ul style="list-style-type: none"> • • CS Bellem: Uscita 11 della A10/E40 circa 20 km da Gent/Gand verso Brugge/Bruges, poi verso NE per 5 km. Area riservat lungo il canale navigabile. [GPS 51.09866-N 3.49312-E]. G [www.campersite.be 2008]
<ul style="list-style-type: none"> • • PS Buggenhout: Viabilita locale circa 5 km a SE di Dendermonde, lungo la linea ferroviaria per Londerzeel, Mechelen. Parcheggio del complesso sportivo Vierhuizen. [GPS 50.01461-N 4.19433-E]. G [L. M. V. 2002]
<ul style="list-style-type: none"> • •


<ul style="list-style-type: none"> • AA Eeklo: Lungo la N9 circa 20 km a NO di Gent. Area presso il complesso sportivo e porto turistico, nel parcheggio della Burgemeester Puissemierstraat. [GPS 51.17883-N 3.54917-E].  [T. Schoutens 2006]
<ul style="list-style-type: none"> • • CS Gavere: Da Gent la N60 verso S per 15 km, poi verso E per 2 km. Area presso il complesso sportivo, in Molenstraat. [GPS 50.92543-N 3.67024-E].  [L. M. V. 2002]
<ul style="list-style-type: none"> • • PS Gent: Lungo la A10 circa 50 km a SE di Brugge. Possibilità di sosta nel parcheggio di fronte al campanile romanico della chiesa di San Giacomo, prossimo al centro. [R. Capuleti 2001]
<ul style="list-style-type: none"> • • PS Gent: Lungo la A10 circa 50 km a SE di Brugge. Possibilità di pernottamento lungo il porto fluviale. [L. M. V. 2002]
<ul style="list-style-type: none"> • • PS Gent: Lungo la A10 circa 50 km a SE di Brugge. Possibilità di pernottamento nel parcheggio del piazzale dell'Abbazia di S. Pietro. [G. Scerrino 2002]
<ul style="list-style-type: none"> • • PS Gent: Lungo la A10 circa 50 km a SE di Brugge. Ampio parcheggio di fronte al centro nautico Yachtdreef - Vereinigde Maties, sul lato O della città, in piano, tranquillo, gratuito. [GPS 51.04581-N 3.70181-E].  [C. Battan 2008]
<ul style="list-style-type: none"> • • AA Gentbrugge: Alla periferia E di Gent lungo la A14. Seguendo le indicazioni per il complesso sportivo Driebeek lungo la N9 per Aalst, si arriva al comodo parcheggio della piscina con servizi carico e scarico, in Magerstraat. [GPS 51.03778-N 3.76722-E].  [G. Toschi 2010]
<ul style="list-style-type: none"> • • AA Geraadsbergen: Lungo la N42 circa 40 km a SE di Gand. Area provinciale De Gavers con pagamento giornaliero. Segnalata con scarico a pozzetto. [GPS 50.790-N 3.92417-E].  [T. Schoutens 2006]
<ul style="list-style-type: none"> • • PS Geraadsbergen: Lungo la N42 circa 40 km a SE di Gand. Possibile pernottamento presso il parcheggio in Kampstraat 59. [GPS 50.79139-N 3.90333-E].  [T. Schoutens 2007]
<ul style="list-style-type: none"> • • CS Lokeren: Lungo la N70 circa 20 km a NE di Gent. Area di fronte alla chiesa e al commissariato, acqua alla vicina scuola Heirbrug. [L. M. V. 2002]
<ul style="list-style-type: none"> • • CS Lotenhulle: Uscita 11 della A10/E40 circa 20 km da Gent/Gand verso Brugge/Bruges, prendere la N409 verso S per 5 km. Area presso lo stadio di calcio. [C. C. Suisse Romande 2001]
<ul style="list-style-type: none"> • • AA Maldegem: Lungo la N9 circa 20 km a NO di Gand via Eeklo. Pernottamento consentito nel parcheggio della piscina Saint Anna Gidsenlaan, in direzione dell'Hotel de Ville(Municipio). [L. M. V. 2002]
<ul style="list-style-type: none"> • • CS Maria Aalter: Uscita 11 della A10/E40 circa 20 km da Gent/Gand verso Brugge/Bruges, poi verso O per 6 km. Area Fasse Eglise. [C. C. Suisse Romande 2001]
<ul style="list-style-type: none"> • • PS Ninove: Lungo la N45 circa 10 km a S di Aalst. Possibile pernottamento nell'ampio parcheggio dell'ipermercato Carrefour, con pizzeria nella vicinanze. [Annalisa Alessio 2003]
<ul style="list-style-type: none"> • • CS Oudenaarde: Lungo la N60 circa 30 km a S di Gent verso Valenciennes(F). Area comunale Op de Ham. [L. M. V. 2002]
<ul style="list-style-type: none"> • • CS Poeke: Uscita 11 della A10/E40 circa 20 km da Gent/Gand verso Brugge/Bruges, prendere la N409 verso S per 5 km, a Lotenhulle verso O per 3 km. Area presso il castello. [C. C. Suisse Romande 2001]
<ul style="list-style-type: none"> • • AA St. Amands: Circa 15 km ad O di Willebroek. Area riservata con servizi e sosta gratuita presso la riva della Schelda. [www.campersite.be 2009]
<ul style="list-style-type: none"> • • CS St. Gilis Waas: Breve deviazione verso S dalla N49 circa 20 km ad O di Antwerpen verso Zelzate. Area comunale presso gli impianti sportivi. [L. M. V. 2002]
<ul style="list-style-type: none"> • •

<ul style="list-style-type: none"> • AA St. Niklaas: Lungo la N70 circa 20 km a SO di Antwerpen verso Gent. Area Langerekstraat presso il Resturant de Houtmuis. [GPS 51.16883-N 4.18679-E].  [L. M.
<ul style="list-style-type: none"> • AA St. Niklaas: Lungo la N70 circa 20 km a SO di Antwerpen verso Gent. Amplissimi parcheggi su erba, ombreggiati sulle sponde dello stagno. [GPS 51.17546-N 4.19205-E].  [L. M. V. 2002]
<ul style="list-style-type: none"> • AA Temse: Lungo la N15 circa 20 km a NO di Mechelen via Willebroek. Area in Kppelaaienlaan 70 di fronte alla rivendita Alfa Temse con possibilita di allaccio elettrico e scarico a pozzetto. [GPS 51.13693-N 4.18064-E].  [L. M. V. 2003]
<ul style="list-style-type: none"> • PS Temse: Lungo la N15 circa 20 km a NO di Mechelen via Willebroek. Possibile pernottamento presso il parcheggio Wilfordkaai sulle rive della Schelda. Posto per 5 automezzi. [GPS 51.12318-N 4.21612-E].  [L. M. V. 2003]
<ul style="list-style-type: none"> • CS Temse: Lungo la N15 circa 20 km a NO di Mechelen via Willebroek. Area Scheldekaaigeen, ristoranti e negozi nei pressi. [Motorhome Reizen 2002]
<ul style="list-style-type: none"> • PS Zelzate: Lungo la R4/N49, circa 25 km a N di Gent, al confine con l'Olanda. Possibile pernottamento nella piazza. [GPS 51.20081-N 3.80915-E].  [G. Bacci 2000]
<ul style="list-style-type: none"> • West Vlaanderen
<ul style="list-style-type: none"> • PS Ardooie: Lungo la N37 circa 10 km a NE di Roeselare verso Tielt, Gent. Area comunale presso il centro sportivo. [L. M. V. 2002]
<ul style="list-style-type: none"> • AA Beernem: Circa 15 km a SE di Brugge. Area riservata a pagamento lungo il fiume con scarico a pozzetto e allaccio elettrico. [GPS 51.13403-N 3.33531-E].  [www.campersite.be 2009]
<ul style="list-style-type: none"> • PS Blankenberge: Lungo la N34, sulla costa, circa 20 km a NE di Oostende. Parcheggio di fronte al centro di Biologia Sea Life. A pagamento in luglio e agosto e nei fine settimana. [GPS 51.31861-N 3.14778-E].  [T. Schoutens 2006]
<ul style="list-style-type: none"> • AA Blankenberge: Lungo la N34, sulla costa, circa 20 km a NE di Oostende. Area comunale presso il porto fluviale. [C. C. Suisse Romande 2001]
<ul style="list-style-type: none"> • PS Bredene: Lungo la N34 circa 5 km a N di Oostende via Bredene aan Zel. Possibile pernottamento nel piccolo parcheggio del centro sportivo con utilizzo dei servizi in ora d'apertura. [GPS 51.23028-N 2.96306-E].  [T. Schoutens 2006]
<ul style="list-style-type: none"> • PS Brugge: Lungo la A10 circa 50 km a NO di Gent. Comodissimo parcheggio della stazione, ottimo sia per visitare la cittadina che per pernottarvi. [GPS 51.19855-N 3.21804-E].  [L. M. V. 2002]
<ul style="list-style-type: none"> • PS Brugge: Lungo la A10 circa 50 km a NO di Gent. Possibile pernottamento nel parcheggio Zand lungo il canale, lontano dal centro. [L. M. V. 2002]

<ul style="list-style-type: none"> • AA Brugge: Lungo la A10 circa 50 km a NO di Gent. Possibile pernottamento nel parcheggio di Katelijnestraat per circa 20 automezzi, di fronte al parcheggio degli autocarri. Raggiungibile dal ring R30 Buiten Katelijnevest. Acqua nei pressi del ponte. Prossimo al museo Begijnhof e al centro. [GPS 51.19667-N 3.22583-E]. G [A. Sanna 2010]
<ul style="list-style-type: none"> • PS Brugge: Lungo la A10 circa 50 km a NO di Gent. Possibile pernottamento nel parcheggio libero vicino al porto. [Amedeo 2003]
<ul style="list-style-type: none"> • PS Brugge: Lungo la A10 circa 50 km a NO di Gent. Possibile sosta presso il parcheggio della stazione ferroviaria. [GPS 51.19742-N 3.22208-E]. G [R. Marletta 2008]
<ul style="list-style-type: none"> • AA Damme: Lungo la N300 circa 10 km a NE di Brugge/Bruges. Possibile pernottamento in prossimità del mulino a vento sull'argine del canale(Kan Brugge-Sluis) in Damse Vaart Zuid. [GPS 51.24852-N 3.27723-E]. G [D. Stillitano 2010]
<ul style="list-style-type: none"> • AA De Panne: Lungo la N35 a 5 km da Veurne sulla costa al confine con la Francia. Pernottamento consentito nel grande parcheggio vicino Veurnestraat Koninklijke baan in Konningsplein all'uscita dell'abitato verso Dankerque(F). [GPS 51.09444-N 2.58611-E]. G [T. Schoutens 2006]
<ul style="list-style-type: none"> • PS Geluveld: Lungo la N8 circa 10 km a SE di Ypres. Parcheggio in Oude KorttjStraat 97. [GPS 50.84583-N 2.96778-E]. G [T. Schoutens 2007]
<ul style="list-style-type: none"> • PS Gistel: Lungo la N33 circa 15 km a SE di Oostende verso Torhout. Pernottamento presso il complesso sportivo (Sportcentrum). Verificare disposizioni stagionali. [GPS 51.16056-N 2.96667-E]. G [T. Schoutens 2007]
<ul style="list-style-type: none"> • AA Harelbeke: Lungo la N43 circa 5 km a NE di Kortrijk verso Gent/ Gand. Area ad apertura annuale gratuita in Stasegemsesteeweg 21. [GPS 50.84389-N 3.31056-E]. G [T. Schoutens 2007]
<ul style="list-style-type: none"> • PS Ichtegem: Lungo la N33 circa 25 km a SE di Oostende verso Torhout. Area comunale presso la Gare de Eernegem. [L. M. V. 2002]
<ul style="list-style-type: none"> • PS Ieper: Lungo la N8 circa 20 km ad O di Wevelgem. Area in via Leopold 3 Laan, presso lo stadio de la Jeunesse. [GPS 50.84492-N 2.89382-E]. G [L. M. V. 2002]
<ul style="list-style-type: none"> • PS Knokke Heist: Lungo la N34, sulla costa, circa 35 km a NE di Oostende. Dal centro città seguire le segnalazioni per Zwin(santuario degli uccelli) fino a raggiungere il parcheggio. Tranquillo la notte, in piano, cassette per rifiuti. Cicogne nel parcheggio. [GPS 51.35842-N 3.34996-E]. G [www.campingcar-infos.com 2000]
<ul style="list-style-type: none"> • PS Kortemark: Lungo la N35 circa 15 km ad E di Diksmuide. Area comunale presso il complesso sportivo in Processiestraat 6. [GPS 51.03111-N 3.02389-E]. G [T. Schoutens 2007]
<ul style="list-style-type: none"> • PS Kortrijk: Lungo la A14 circa 40 km a SO di Gent verso Tourcoing(F). Area comunale presso il complesso sportivo in Lagaeplein vicino le piscine nel sobborgo di Heule. [GPS 50.84528-N 3.23611-E]. G [P. Calderan 2010]
<ul style="list-style-type: none"> •

<p>PS Meetkerke: Lungo la N9 circa 10 km a NO di Brugge verso Oostende. Area presso il centro sportivo vicino il campo di calcio in Molenweg. [GPS 51.23083-N 31.14972-E].  [T. Schoutens 2006]</p>
<ul style="list-style-type: none"> • PS Nieuwmunster: Lungo la N307 circa 15 km a NO di Brugge verso Wenduine. Possibile pernottamento nel parcheggio della Dorsplein. [L. M. V. 2002]
<ul style="list-style-type: none"> • AA Nieuwpoort: Lungo la N34, sulla costa, circa 20 km a SO di Oostende. Parcheggio riservato a Kromme Honck per 60 motorhomes. [GPS 51.14216-N 2.74088-E].  [M. Ruppert 2001]
<ul style="list-style-type: none"> • AA Nieuwpoort: Lungo la N34, sulla costa, circa 20 km a SO di Oostende. Parking al porto turistico, entrata da l'Av. Albert 1er. 50 posti per la sosta riservati ai camping car. Massimo 24h e possibilita di caricare acqua. [GPS 51.13056-N 2.76417-E].  [T. Schoutens 2006]
<ul style="list-style-type: none"> • PS Oostende: Lungo la A10 circa 25 km ad O di Brugge, sulla costa. Seguire la direzione Centrum e Station fino al Visserskaal(lungo la stazione). In piano, scoperto, cassette per i rifiuti. [A. C. U. 1998]
<ul style="list-style-type: none"> • PS Oostende: Lungo la A10 circa 25 km ad O di Brugge, sulla costa. Parcheggio dei bus nei pressi del Navire Mercatur(Caserna della Marina). Pernottamento tollerato e sosta 24h per circa 20 automezzi. [GPS 51.22333-N 2.92056-E].  [T. Schoutens 2006]
<ul style="list-style-type: none"> • AA Oostende: Lungo la A10 circa 25 km ad O di Brugge, sulla costa. Accogliente area riservata presso la Buskruitstraatsur. [GPS 51.23615-N 2.92740-E].  [L. M. V. 2002]
<ul style="list-style-type: none"> • PS Oostende: Lungo la A10 circa 25 km ad O di Brugge, sulla costa. Ampio parcheggio nella zona portuale sul lato E del canale, a circa 400 m dal ristorante Fort Napoleon, indicato solo nelle immediate vicinanze. Uscendo dalla citta sulla N34 in direzione N, girare sulla via Fortstaat. Posto per almeno 50 camper, senza servizi, gratuito. [GPS 51.23628-N 2.93544-E].  [P. Calderan 2010]
<ul style="list-style-type: none"> • PS Oostende: Lungo la A10 circa 25 km ad O di Brugge, sulla costa. Possibile pernottamento presso il parcheggio dell'attrazione Earth Explorer. [GPS 51.23755-N 2.93938-E].  [P. Calderan 2010]
<ul style="list-style-type: none"> • PS Oudenburg: Viabilita locale, circa 5 km a SE di Oostende via Zandvoorde. Parcheggio in Stationstraat. [GPS 51.19306-N 3.0050-E].  [T. Schoutens 2007]
<ul style="list-style-type: none"> • PS Poperinge: Lungo la N38 circa 30 km ad O di Wevelgem. Area comunale in Oudstrijdersplaast. [GPS 50.85306-N 2.72278-E].  [L. M. V. 2002]
<ul style="list-style-type: none"> • PS Poperinge: Lungo la N38 circa 30 km ad O di Wevelgem. Possibile pernottamento nel parcheggio del Complexe de Depots. [GPS 50.85917-N 2.74472-E].  [T. Schoutens 2006]
<ul style="list-style-type: none"> • PS Roeselare: Lungo la N32 circa 35 km a S di Brugge via Torhout. Area comunale in O.L. Vrouwmarkt strettamente regolamentata. [GPS 50.94778-N 3.13472-E].  [T. Schoutens 2006]
<ul style="list-style-type: none"> • PS Ruiselede: Lungo la N37 circa 10 km a NE di Tielt verso Aalter. Area comunale presso il centro sportivo, con docce e bagni. [GPS 51.03547-N 3.39465-E].  [L. M. V. 2002]
<ul style="list-style-type: none"> • PS Veurne: Lungo la N39 circa 10 km a S di Nieuwpoort verso Ieper. Area comunale nel parcheggio della Kaaiplaats. Segnalato, con carico acqua presso il porticciolo sul canale. [GPS 51.07040-N 2.66729-E].  [D. Stillitano 2008]
<ul style="list-style-type: none"> • PS Westende: Lungo la N34, circa 20 km SO di Oostende, prima di Nieuwpoort. Possibile pernottamento nel parcheggio lungo l'argine in direzione di Nieuwpoort. [GPS 51.16625-N 2.76405-E].  [www.campingcar-infos.com 2006]
<ul style="list-style-type: none"> • PS Westende Bad: Lungo la N34, sulla costa, circa 10 km a SO di Oostende. Pernottamento consentito al parcheggio Ijzerlaan vicino al Westendelaan. [GPS 51.16573-N 2.76354-E].  [A. C. U. 1998]
<ul style="list-style-type: none"> • PS Wevelgem: Lungo la A17 circa 45 km a S di Brugge verso Tourcoing(F). Area presso il concessionario Vamobil in Ah. De Coutrai 33. [GPS 50.81583-N 3.20639-E].  [T. Schoutens 2006]

• **PS Zeebrugge:** Lungo la N31, circa 15 km a N di Brugge, sul mare del Nord. Possibile pernottamento presso il porticciolo turistico. Possibili limitazioni stagionali. [GPS 51.33556-N 3.20694-E].  [T. Schoutens 2006]

• **PS Zeebrugge:** Lungo la N31, circa 15 km a N di Brugge, sul mare del Nord. Possibile pernottamento nel parcheggio a orario della Baron de Maerelaan, segnalato. [GPS 51.32778-N 3.18444-E].  [T. Schoutens 2006]

- **PS Zuienkerke:** Breve deviazione dalla N371 circa 10 km a NO di Brugge verso Blankenberge. Area pubblica nella piazza comunale a fianco dell'Hotel de Ville. [L. M. V. 2002]