






































<ul style="list-style-type: none"> <li>• <b>AA Deutsch Jahrndorf:</b> Da Wien la A4 verso SE per circa 45 km, all'uscita 40 la N307 verso NE per circa 15 km, poi viabilità locale verso SE per circa 10 km. Parcheggio riservato in Soldnergasse alla periferia S dell'abitato. [GPS 48.00778-N 17.11083-E]</li> </ul>
<ul style="list-style-type: none"> <li>• <b>PS Eisenstadt:</b> Lungo la N16 circa 50 km a SE di Wien. Possibile pernottamento nel parcheggio a pagamento dei bus. Prossimo al centro, con servizi. [GPS 47.84878-N 16.52974-E]</li> </ul>
<ul style="list-style-type: none"> <li>• <b>PS Horitschon:</b> Lungo la N62 circa 10 km ad E di Markt St. Martin. Parcheggio presso la cantina in Hauptstrasse 104. [GPS 47.59163-N 16.53494-E].</li> </ul>
<ul style="list-style-type: none"> <li>• <b>PS Illmitz:</b> Dalla uscita 57 della A4, circa 45 km ad E di Wien, la N51 verso S per circa 30 km via Frauenkirchen, a Wallern circa 15 km verso O via Apetlon. Possibile pernottamento nell'ampio parcheggio in riva al Neusiedler See. [GPS 47.75395-N 16.74367-E]</li> </ul>
<ul style="list-style-type: none"> <li>• <b>PS Landsee:</b> Deviazione di circa 10 km verso O dalla S31 a Markt St. Martin. Possibile sosta notturna nei pressi delle rovine del castello. [GPS 47.56328-N 16.34882-E]</li> </ul>
<ul style="list-style-type: none"> <li>• <b>AA Morbisch am Neusiedlersee:</b> Lungo la N52 circa 20 km a SE di Eisenstadt via Rust. Posti riservati presso il parcheggio del porto turistico sul lago. Parkplatz 3 in Seestrasse. [GPS 47.75444-N 16.69583-E].</li> </ul>
<ul style="list-style-type: none"> <li>• <b>PS Pinkafeld:</b> Lungo la N63 circa 5 km dall'uscita dalla A2 a 80 km da Graz verso Wien. Parcheggio antistante gli impianti sportivi. [GPS 47.36314-N 16.12304-E]. </li> </ul>
<ul style="list-style-type: none"> <li>• <b>AA Rust:</b> Lungo la N52 circa 15 km ad E di Eisenstadt, sulle rive del Neusiedlersee. Colonnina Holiday Clean presso il porto. Sosta per circa 10 mezzi. [GPS 47.80417-N 16.67861-E]</li> </ul>
<ul style="list-style-type: none"> <li>•</li> </ul>
<ul style="list-style-type: none"> <li>•</li> </ul>
<ul style="list-style-type: none"> <li>• <b>PS Arnoldstein:</b> Da Tarvisio per la statale fino a Coccau poi altri 6 km in Austria. Ad Arnoldstein al supermercato Billia girare a dx e salire per 2.5 km fino al parcheggio della funivia. [GPS 46.54226-N 13.71397-E]</li> </ul>
<ul style="list-style-type: none"> <li>• <b>PS Bad Bleiberg:</b> Viabilità locale circa 15 km ad O di Villach. Possibile sosta, max 24h, nel parcheggio del complesso delle terme. [GPS 46.62251-N 13.67285-E].</li> </ul>
<ul style="list-style-type: none"> <li>• <b>PS Bad Kleinkirchheim:</b> Lungo la N88 circa 30 km ad E di Spittal a.d. Drau via Radenthein. Parcheggio, solo diurno, del complesso termale St. Kathrein, gratuito. [GPS 46.81173-N 13.77701-E]</li> </ul>
<ul style="list-style-type: none"> <li>•</li> <li>•</li> <li>•</li> </ul>














<ul style="list-style-type: none"> <li>• <b>PS Bad Kleinkirchheim:</b> Lungo la N88 circa 30 km ad E di Spittal a.d. Drau via Radenthein. Grande parcheggio del complesso termale Romerbad, solo diurno gratuito, lungo la statale B88 Dorfstrasse. [GPS 46.81430-N 13.80172-E].</li> </ul>
<ul style="list-style-type: none"> <li>• <b>PS Bad St. Leonhard im Lavanttal:</b> Lungo la N78 circa 10 km a NO dell'uscita 241 della A2 circa 70 km a NE di Klagenfurt verso Graz. Possibile pernottamento nel parcheggio del supermercato di fronte al supermercato Spar in Hinweistafel auf Bundesstrasse 78. [GPS 46.96037-N 14.79358-E]</li> </ul>
<ul style="list-style-type: none"> <li>• <b>PS Bleiburg:</b> Lungo la N81 circa 45 km ad E di Klagenfurt via N70, Volkenmarkt, Ruden. Presso il parcheggio in Grabenstrasse.[GPS 46.59111-N 14.79528-E].</li> </ul>
<ul style="list-style-type: none"> <li>• <b>PS Dollach:</b> Lungo la N107 circa 30 km a N di Lienz, via Debant, Winklern, verso il Grossglockner. Idilliaco parcheggio all'uscita del villaggio verso Lienz, lungo strada di fianco al mulino ad acqua, funzionante, con vista sul Grossglockner. [GPS 46.96908-N 12.89643-E]</li> </ul>
<ul style="list-style-type: none"> <li>• <b>PS Faak am See:</b> Lungo la N85, circa 15 km a SE di Villach via Finkenstein. Possibile sosta, solo diurna, nel parcheggio di fronte all'ufficio informazioni. [GPS 46.56613-N 13.90772-E]</li> </ul>
<ul style="list-style-type: none"> <li>• <b>AA Ferlach:</b> Lungo la N91 circa 20 km a S di Klagenfurt verso il Loiblpass. Area gratuita per circa 30 mezzi con colonnina Aireservices sulla Messeparkplatz con servizi a gettone e sosta gratuita. [GPS 46.52438-N 14.29717-E]</li> </ul>
<ul style="list-style-type: none"> <li>• <b>PS Friesach:</b> Lungo la N83 circa 40 km a N di Klagenfurt. Parcheggio segnalato entro le mura.</li> </ul>
<ul style="list-style-type: none"> <li>• <b>PS Gmund in Karnten:</b> Lungo la N99/A10 circa 50 km a NO di Villach verso Salzburg via Spittal a.d. Drau. Possibile sosta notturna presso il parcheggio alla base del tratto di autostrada a pedaggio ai lati del centro storico. [GPS 46.90853-N 13.53425-E]</li> </ul>
<ul style="list-style-type: none"> <li>• <b>AA Gnesau:</b> Lungo la N95 circa 15 km a NO di Feldkirchen in Karnten. Area privata a pagamento Camperpark Nockberge, di fronte al campeggio. [GPS 46.77944-N 13.95193-E]</li> </ul>
<ul style="list-style-type: none"> <li>• <b>PS Heiligenblut:</b> Lungo la N107 circa 40 km a N di Lienz. Possibilita di pernottamento al parcheggio terminale della strada a pedaggio Grossglockner Hochalpenstrasse a 2362m slm(marmotte).</li> </ul>
<ul style="list-style-type: none"> <li>• <b>PS Hermagor:</b> Lungo la N111 circa 30 km ad O di Arnoldstein. Possibile pernottamento nel parcheggio del supermercato in Rotkreuzgasse. [GPS 46.62673-N 13.37423-E]</li> </ul>
<ul style="list-style-type: none"> <li>• <b>PS Hermagor:</b> Lungo la N111 circa 30 km ad O di Arnoldstein. Parcheggio delle gole Garnitzenklamm a S dell'abitato. [GPS 46.60064-N 13.36318-E].</li> </ul>
<ul style="list-style-type: none"> <li>•</li> <li>•</li> <li>•</li> </ul>















<ul style="list-style-type: none"> <li>• <b>PS Hochosterwitz:</b> Da St. Veit a. d. Glan, sulla N83 circa 25 km a N di Klagenfurt, prendere la N82 fino a Launsdorf, poi seguire le indicazioni del castello. Possibile pernottamento nel parcheggio della biglietteria del castello. [GPS 46.75460-N 14.45306-E]</li> </ul>
<ul style="list-style-type: none"> <li>• <b>PS Kirschentheur:</b> Lungo la N91/E61 circa 15 km a S di Klagenfurt sulle rive della Drava. Parcheggio entrati in paese a dx verso il confine sloveno. [GPS 46.53556-N 14.26710-E]</li> </ul>
<ul style="list-style-type: none"> <li>• <b>PS Klagenfurt:</b> Lungo la A2/N70 circa 35 km a NE di Villach verso Graz. Sosta notturna tollerata per 24h nel parcheggio di Minimundus sul lago di Worth. [GPS 46.62080-N 14.26455-E]</li> </ul>
<ul style="list-style-type: none"> <li>• <b>PS Klagenfurt:</b> Lungo la A2/N70 circa 35 km a NE di Villach verso Graz. Parcheggio a tassametro in Sankt Ruprechter Strasse. [GPS 46.61833-N 14.30745-E].  [Errante 2006]</li> </ul>
<ul style="list-style-type: none"> <li>• <b>PS Kotschach Mauthen:</b> Lungo la N111, Gailtal Bundenstrasse, circa 75 km ad E di Villach via Hermagor. Parcheggio solo diurno del supermercato Lidl per la visita alla cittadina. [GPS 46.67293-N 13.00228-E].  [Folletto 2008]</li> </ul>
<ul style="list-style-type: none"> <li>• <b>PS Maria Luggau:</b> Lungo la N111 circa 30 km ad E di Sillian verso Kotschach Mauthen, Hermagor. Possibile pernottamento nell'ampio piazzale antistante il monastero. [GPS 46.70537-N 12.73496-E].  [Plein Air 358:103]</li> </ul>
<ul style="list-style-type: none"> <li>• <b>PS Millstatt:</b> Lungo le rive settentrionali del Millstatter See circa 45 km a NO di Villach. Possibile pernottamento nel parcheggio basso. Controllare disposizioni stagionali. [J. P. Rossi 2001]</li> </ul>
<ul style="list-style-type: none"> <li>• <b>PS Nassfeldpass:</b> Circa 20 km a SO di Hermagor. Possibile pernottamento negli ampi parcheggi sul passo, 1530m slm, in prossimità della frontiera. Strada stretta e articolata. [GPS 46.56062-N 13.27561-E].  [S. Albonetti 2008]</li> </ul>
<ul style="list-style-type: none"> <li>• <b>PS Plockenpass:</b> Lungo la N110 circa 30 km a S di Oberdrauburg, al confine con l'Italia (Montecroce Carnico). Possibile pernottamento sul passo in prossimità della frontiera. Strada stretta e pericolosa. [GPS 46.60401-N 12.94539-E].  [Folletto 2008]</li> </ul>
<ul style="list-style-type: none"> <li>• <b>AA Rosegg:</b> Lungo la A11 circa 15 km ad E di Villach. Area riservata presso il parcheggio del ristorante Roseggerhof con carico e scarico, su prato, per circa 30 mezzi. [GPS 46.58890-N 14.02040-E].  [C. Battan 2010]</li> </ul>
<ul style="list-style-type: none"> <li>• <b>PS Sillian:</b> Lungo la N100, circa 35 km a SO di Lienz verso Dobbiaco(I). Parcheggio privo di divieti di fianco allo scenografico ponte di legno sulla Drau. [G. Gavazzi 2002]</li> </ul>
<ul style="list-style-type: none"> <li>• <b>PS Spittal an der Drau:</b> Lungo la N100/A10 circa 70 km ad E di Lienz verso Villach. Possibile sosta gratuita nel parcheggio in Oktober Strasse 10. [GPS 46.80108-N 13.49552-E].  [Pink Pauli 2010]</li> </ul>

<ul style="list-style-type: none"> <li>• <b>PS Velden am Worther See:</b> Lungo la N83/A2 circa 15 km ad E di Villach verso Klagenfurt. Parcheggio gratuito del locale Casino. [GPS 46.61740-N 14.04775-E].  [Gianni 2007]</li> </ul>
<ul style="list-style-type: none"> <li>• <b>PS Velden am Worther See:</b> Lungo la N83/A2 circa 15 km ad E di Villach verso Klagenfurt. Area di sosta lungo la A2, accessibile in entrambe le direzioni, tranquillo il parcheggio più basso, davanti all'hotel, con vista sul lago, gratuito. [GPS 46.62961-N 14.09394-E].  [C. Battan 2008]</li> </ul>
<ul style="list-style-type: none"> <li>• <b>PS Villach:</b> Lungo la N83/E55 circa 20 km dal confine di Coccau(I). Possibile pernottamento nel parcheggio P4, a sx dopo il ponte sulla Drau e la Kreuzkirche, prossimo al centro e tranquillo. [GPS 46.61244-N 13.85549-E].  [E. Lui 1995]</li> </ul>
<ul style="list-style-type: none"> <li>• <b>PS Villach:</b> Lungo la N83/E55 circa 20 km dal confine di Coccau(I). Parcheggio del supermercato Billia, in Virgil Gleisenberger Strasse, prossimo al centro e gratuito nei festivi. [GPS 46.61556-N 13.85145-E].  [E. Lui 1995]</li> </ul>
<ul style="list-style-type: none"> <li>• <b>PS Villach:</b> Lungo la N83/E55 circa 20 km dal confine di Coccau(I). Parcheggio gratuito in Pestalozzistrasse, in prossimità della Westbahnhof e del centro. [GPS 46.60910-N 13.84192-E].  [Gianni 2007]</li> </ul>
<ul style="list-style-type: none"> <li>• <b>PS Warmbad Villach:</b> Lungo la N83 circa 5 km a S di Villach verso Coccau(I), Tarvisio(I). Possibile sosta anche notturna nel parcheggio della stazione ferroviaria, in Warmbader Strasse, a 150m dal complesso termale di Warmbad Villach. [GPS 46.58930-N 13.82854-E].  [A. Paseri 2009]</li> </ul>
<ul style="list-style-type: none"> <li>• <b>PS Wolkersdorf:</b> Lungo la N107 circa 45 km a N di Lienz. Circa 5 km a monte di Heilingenblut verso il Grossglockner. Parcheggio con bagni sempre aperti e fontana con acqua potabile all'esterno, in pendenza, senza divieti, 1377m slm. [G. Gavazzi 2002]</li> </ul>
<ul style="list-style-type: none"> <li>•</li> </ul>
<ul style="list-style-type: none"> <li>•</li> </ul>
<ul style="list-style-type: none"> <li>• <b>AA Aggsbach am Markt:</b> Lungo la N3 circa 20 km a N di Melk verso Krems a. d. Donau. Parcheggio auto stop Susi's Donaustubel sulle rive del fiume. Possibilità di carico e scarico cassette. [GPS 48.29806-N 15.40472-E].  [C. Battan 2008]</li> </ul>
<ul style="list-style-type: none"> <li>• <b>CS Alland:</b> Lungo la A21 circa 25 km a SO di Wien via Heilingenkreuz. Colonnina Holiday Clean presso il distributore OMV in Gewerbestrasse. [GPS 48.06750-N 16.06361-E].  [www.camper-55plus.info 2008]</li> </ul>
<ul style="list-style-type: none"> <li>• <b>PS Altenburg:</b> Lungo la N38 circa 5 km a SO di Horn sulla N4 circa 55 km a NO di Stockerau. Possibile pernottamento nel parcheggio dell'abbazia. Tranquillo. [GPS 48.64444-N 15.59389-E].  [M. Maso 2004]</li> </ul>
<ul style="list-style-type: none"> <li>•</li> <li>•</li> <li>•</li> </ul>












<ul style="list-style-type: none"> <li>• <b>CS Altengbach:</b> Lungo la A1 circa 25 km ad E di St. Polten verso Wien. Colonnina Sanitary Station presso la Latra Wohnwagen in Reitermuhlstrasse 16. [GPS 48.15455-N 15.91028-E].  [www.camping-cars-caravans.de 2001]</li> </ul>
<ul style="list-style-type: none"> <li>• <b>PS Amstetten:</b> Lungo la N1 circa 55 km ad E di Linz verso Melk, St. Polten, Wien. Meraviglioso parcheggio del castello, nel bosco, ottimo per la notte. [GPS 48.07733-N 14.82417-E].  [Plein Air 275:114]</li> </ul>
<ul style="list-style-type: none"> <li>• <b>AA Arbesbach:</b> Lungo la N124 circa 75 km a NE di Lienz via Pregarten, Monchdorf, Konigwiesen. Tutti i servizi con scarico a pozzetto nel parcheggio in Am Ganser, periferia SE dell'abitato. [GPS 48.49111-N 14.95667-E].  [www.camper-55plus.info 2004]</li> </ul>
<ul style="list-style-type: none"> <li>• <b>PS Aschbach Markt:</b> Lungo la N122 circa 30 km a Ne di Steyr verso Amstetten. Presso Fam. Edtbauer in Auckental 1 u. 2. [GPS 48.10667-N 14.69972-E].  [www.camper-55plus.info 2004]</li> </ul>
<ul style="list-style-type: none"> <li>• <b>PS Bad Grosspertholz:</b> Lungo la N41 circa 30 km a NE di Freistadt. Possibile pernottamento nel parcheggio sterrato del Grosspertholz Nordwald Naturpark in localita Scheiben. [GPS 48.61750-N 14.81531-E].  [www.camper-55plus.info 2008]</li> </ul>
<ul style="list-style-type: none"> <li>• <b>AA Bernhardsthal:</b> Lungo la N47 circa 70 km a NE di Wien via N7, Wilfersdorf, N47, Reintal. In Schulstrasse. [GPS 48.69389-N 16.87472-E].  [www.camper-55plus.info 2006]</li> </ul>
<ul style="list-style-type: none"> <li>• <b>PS Bruck an der Leitha:</b> Lungo la N10, uscita 36 della A4, circa 45 km a SE di Wien. Possibile pernottamento nel parcheggio erboso e illuminato dei campi da tennis. [GPS 48.02872-N 16.79094-E].  [R. Carli 2007]</li> </ul>
<ul style="list-style-type: none"> <li>• <b>PS Durnstein:</b> Lungo la N3 circa 10 km a SO di Krem verso Melk, Linz. Possibile pernottamento nel parcheggio prossimo alla caserma della polizia. [Errante 2006]</li> </ul>
<ul style="list-style-type: none"> <li>• <b>AA Feldkirchen an der Donau:</b> Lungo la N131 circa 20 km a NO di Linz. Posti riservati nel parcheggio a pagamento presso il lago. [GPS 48.32725-N 14.07011-E].  [www.camper-55plus.info 2008]</li> </ul>
<ul style="list-style-type: none"> <li>• <b>AA Franzen:</b> Lungo la N37 circa 45 km a NO di Krem a. d. Donau. Posti riservati a pagamento presso il parcheggio della Gastatte in Hern Stocker Franzen 23. Di fronte al lago. [www.camper-55plus.info 2005]</li> </ul>
<ul style="list-style-type: none"> <li>• <b>AA Gars am Kamp:</b> Lungo la N34 circa 30 km a N di Krems a. d. Donau via Rohrendorf, Stratzing, N218, Langenlois, N34. Parcheggio riservato in Strandgasse di fronte al parco acquatico. [GPS 48.59278-N 15.65722-E].  [www.camper-55plus.info 2004]</li> </ul>
<ul style="list-style-type: none"> <li>• <b>PS Gottweig:</b> Sulla N33 circa 7 km a S di Krems. Possibile pernottamento nel piazzale dell'Abbazia(da visitare). [GPS 48.36761-N 15.61321-E].  [M. Maso 2004]</li> </ul>










<ul style="list-style-type: none"> <li>• <b>AA Gumpoldskirchen:</b> Lungo la N17 circa 25 km a S di Wien verso Wiener Neustadt via Modling. Colonnina Sanitary Station nel Parkplatz in Josef Schoffel Strasse. [GPS 48.04745-N 16.27684-E].  [www.camping-cars-caravans.de 2001]</li> </ul>
<ul style="list-style-type: none"> <li>• <b>PS Gumpoldskirchen:</b> Lungo la N17 circa 25 km a S di Wien verso Wiener Neustadt via Modling. Possibile sosta e pernottamento nel parcheggio in Brunnngasse. [GPS 48.04211-N 16.27835-E].  [www.camping-cars-caravans.de 2001]</li> </ul>
<ul style="list-style-type: none"> <li>• <b>PS Gumpoldskirchen:</b> Lungo la N17 circa 25 km a S di Wien verso Wiener Neustadt via Modling. Possibile sosta e pernottamento nel parcheggio in Badener Strasse. [GPS 48.04423-N 16.27542-E].  [www.camping-cars-caravans.de 2001]</li> </ul>
<ul style="list-style-type: none"> <li>• <b>PS Hainburg an der Donau:</b> Lungo la N9 circa 15 km a SO di Bratislava(SK) Possibile pernottamento nel parcheggio dell'imbarcadero. [GPS 48.15110-N 16.94441-E].  [D. Predonzani 2010]</li> </ul>
<ul style="list-style-type: none"> <li>• <b>PS Heiligenkreuz:</b> Lungo la A21 circa 20 km a SO di Wien. Sosta nel parcheggio del Santuario. [L. Nespoli 1996]</li> </ul>
<ul style="list-style-type: none"> <li>• <b>PS Hohenau an der March:</b> Lungo la N49 circa 65 km a NE di Wien. Possibile pernottamento nel parcheggio alla periferia dell'abitato. [GPS 48.61097-N 16.91006-E].  [www.camper-55plus.info 2008]</li> </ul>
<ul style="list-style-type: none"> <li>• <b>PS Kaiserbrunn:</b> Lungo la N27 circa 10 km a NO di Reichenau an der Rax. Possibile pernottamento nell'isolato parcheggio del parco. [GPS 47.73481-N 15.79186-E].  [www.camper-55plus.info 2005]</li> </ul>
<ul style="list-style-type: none"> <li>• <b>PS Karlstein an der Thaya:</b> Lungo la N30 circa 50 km a NO di Horn via Irnfritz, Raabs a.d. Thaya. Posti riservati presso il parcheggio in Sparkassengasse. [GPS 48.88417-N 15.40361-E].  [www.camper-55plus.info 2005]</li> </ul>
<ul style="list-style-type: none"> <li>• <b>PS Klosterneuburg:</b> Lungo la N14 circa 15 km a NO di Wien verso Tulln. Parcheggio del parco acquatico Happyland, in Der Au. [GPS 48.31064-N 16.32984-E].  [www.camping-cars-caravans.de 2001]</li> </ul>
<ul style="list-style-type: none"> <li>• <b>PS Krems am der Donau:</b> Sulla N3 a 70 km ad O Wien. Possibile pernottamento nel piccolo parcheggio poco prima della stazione, vicino al centro. [J. P. Rossi 2001]</li> </ul>
<ul style="list-style-type: none"> <li>• <b>PS Krems am der Donau:</b> Sulla N3 a 70 km ad O Wien. Possibile pernottamento nel parcheggio Vicino all'imbarco dei battelli, teoricamente per i Bus, nella parte O del paese, quasi in riva al Danubio, gratuito. [GPS 48.40298-N 15.58707-E].  [C. Battan 2008]</li> </ul>
<ul style="list-style-type: none"> <li>• <b>AA Kritzendorf:</b> Circa 20 km a NO di Wien in riva dx del Donau. Posti riservati presso il parcheggio in Kritzendorf Hauptstrasse e Bahnhofplatz, con colonnina servizi e scarico a pozzetto. [GPS 48.33583-N 16.29861-E].  [www.camper-55plus.info 2005]</li> </ul>
<ul style="list-style-type: none"> <li>•</li> </ul>












<ul style="list-style-type: none"> <li>•</li> <li>• <b>PS Laimbach am Ostrong:</b> Lungo la N36 circa 10 km a NE di Ysper. Parcheggio in Wagemuhle 34. [GPS 48.31738-N 15.12492-E].  [www.camper-55plus.info 2008]</li> </ul>
<ul style="list-style-type: none"> <li>• <b>PS Langschlag:</b> Lungo la N38 circa 25 km ad O di Zwettl. Possibile pernottamento nel parcheggio a lato della statale B38, Bohmerwald Bundesstrasse, dopo l'abitato di Mitterschlag verso il lago Zwettl. [GPS 48.58028-N 14.83500-E].  [www.camper-55plus.info 2005]</li> </ul>
<ul style="list-style-type: none"> <li>• <b>PS Melk:</b> Lungo la N1 circa 25 km ad O di St. Polten. Ottimo parcheggio adatto al pernottamento presso l'imponente abbazia, ombreggiato e tranquillo. [GPS 48.22895-N 15.33675-E].  [Marisa 2010]</li> </ul>
<ul style="list-style-type: none"> <li>• <b>PS Neumarkt an der Yabbs:</b> Lungo la A1/N1 circa 20 km ad E di Amstetten verso St. Polten. Panoramica area riservata presso il parcheggio cittadino antistante la chiesa del sobborgo di St. Martin. [GPS 48.16776-N 15.01398-E].  [www.camper-55plus.info 2008]</li> </ul>
<ul style="list-style-type: none"> <li>• <b>PS Orth an der Donau:</b> Lungo la N3 circa 30 km ad E di Wien. Possibile pernottamento nel defilato parcheggio all'inizio di Am Rosenbugel all'incrocio con Neusiedlzeile. [GPS 48.14556-N 16.70361-E].  [D. Predonzani 2010]</li> </ul>
<ul style="list-style-type: none"> <li>• <b>AA Pilichsdorf:</b> Circa 25 km a NE di Wien per la N7. Parcheggio a pagamento presso il Tennis Club. [GPS 48.36167-N 16.53750-E].  [www.camper-55plus.info 2008]</li> </ul>
<ul style="list-style-type: none"> <li>• • <b>CS Pulkau:</b> Lungo la N35 circa 25 km a SO di Znojmo(CZ) via Retz. Colonnina servizi in Rat Cumfe Strasse. [GPS 48.70417-N 15.86611-E].  [www.camper-55plus.info 2006]</li> </ul>
<ul style="list-style-type: none"> <li>• • <b>PS Retz:</b> Lungo la N35 circa 15 km a SO di Znojmo(CZ). Presso il parcheggio in Jahnstrasse. [GPS 48.75716-N 15.94487-E].  [www.camper-55plus.info 2008]</li> </ul>
<ul style="list-style-type: none"> <li>• • <b>AA Rossatzbach:</b> Sulla N3 a 75 km ad O Wien. Posti riservati presso il parcheggio in riva al Danubio. [GPS 48.38750-N 15.51722-E].  [www.camper-55plus.info 2005]</li> </ul>
<ul style="list-style-type: none"> <li>• • <b>PS Schallaburg:</b> Circa 6 km a S di Melk. Castello con delizioso parcheggio immerso nel bosco in aperta campagna, adatto al pernottamento. [GPS 48.18139-N 15.35528-E].  [Plein Air 275:114]</li> </ul>
<ul style="list-style-type: none"> <li>• • <b>AA Schonberg am Kamp:</b> Lungo la N34 circa 20 km a NE di Krem a. d. Donau. Possibile pernottamento presso il parcheggio in Badgasse. [GPS 48.52056-N 15.69389-E].  [www.camper-55plus.info 2008]</li> </ul>
<ul style="list-style-type: none"> <li>• • <b>PS Schrems:</b> Lungo la N42/N2 circa 10 km a NE di Gmund. Possibile pernottamento presso il parcheggio della Kulturhaus. [GPS 48.79208-N 15.06828-E].  [www.camper-55plus.info 2008]</li> </ul>
<ul style="list-style-type: none"> <li>• • <b>PS Schrems:</b> Lungo la N42/N2 circa 10 km a NE di Gmund. Possibile pernottamento presso il parcheggio della Stadthalle. [GPS 48.79111-N 15.07111-E].  [www.camper-55plus.info 2008]</li> </ul>
<ul style="list-style-type: none"> <li>•</li> <li>•</li> </ul>

<ul style="list-style-type: none"> <li>• • <b>PS Seitenstetten:</b> Lungo la N122 circa 20 km ad E di Steyr. Possibile pernottamento presso il parcheggio bus che serve l'abbazia, sterrato e illuminato. [GPS 48.03378-N 14.65626-E].  [R. Carli 2007]</li> </ul>
<ul style="list-style-type: none"> <li>• • <b>PS St. Polten:</b> Lungo al a1 circa 60 km ad O di Wien. Presso l'area di sosta autostradale. [GPS 48.17583-N 15.55528-E].  [www.camper-55plus.info 2008]</li> </ul>
<ul style="list-style-type: none"> <li>• • <b>AA Stockerau:</b> Lungo la A22 circa 35 km a NO di Wien, in riva sx del Danubio. Possibile pernottamento presso il parcheggio in Pestalozzistrasse prossimo alle piscine (Freibad). [GPS 48.39382-N 16.21907-E].  [D. Predonzani 2010]</li> </ul>
<ul style="list-style-type: none"> <li>• • <b>PS Tulln:</b> Sulla N213 a 40 km a NO di Wien. Possibile pernottamento nel piazzale prossimo al pontile dei battelli o nel parcheggio della stazione. [Plein Air 299:89]</li> </ul>
<ul style="list-style-type: none"> <li>• • <b>PS Tulln:</b> Sulla N213 a 40 km a NO di Wien. Possibile pernottamento vicino alle piscine, Freizeitzentrum, ed il centro per il tempo libero, sul lato N della cittadina verso il Danubio, gratuito, tranquillo. [GPS 48.33301-N 16.06195-E].  [C. Battan 2008]</li> </ul>
<ul style="list-style-type: none"> <li>• • <b>PS Weistrach:</b> Lungo la N122 circa 15 km ad E di Steyr. Possibile pernottamento presso il parcheggio in Bezirk Amstetten, vicino gli impianti sportivi. [GPS 48.05472-N 14.58167-E].  [Camper55plus.info]</li> </ul>
<ul style="list-style-type: none"> <li>• • <b>AA Weitra:</b> Lungo la N41 circa 15 km a SO di Gmund. Possibile pernottamento nel parcheggio sulla Gmundener Strasse. [GPS 48.70306-N 14.89750-E].  [www.camper-55plus.info 2006]</li> </ul>
<ul style="list-style-type: none"> <li>• • <b>PS Wiener Neustadt:</b> Lungo la A2/N17 circa 50 km a S di Wien. Possibile pernottamento nel parcheggio dello stadio. [GPS 47.82167-N 16.25639-E].  [www.camper-55plus.info 2008]</li> </ul>
<ul style="list-style-type: none"> <li>• • <b>PS Wilfersdorf:</b> Lungo la N7 circa 45 km a N di Wien. Possibile pernottamento nel parcheggio antistante il castello. [GPS 48.58583-N 16.64500-E].  [www.camper-55plus.info 2008]</li> </ul>
<ul style="list-style-type: none"> <li>• • <b>PS Wollersdorf:</b> Uscita 38 della A2 circa 50 km a S di Wien. Possibile pernottamento nel parcheggio del centro commerciale Sorelle Ramonda in Romerstrasse 3. [GPS 47.85288-N 16.19489-E].  [A. Francato 2004]</li> </ul>
<ul style="list-style-type: none"> <li>•</li> </ul>
<ul style="list-style-type: none"> <li>•</li> </ul>
<ul style="list-style-type: none"> <li>• • <b>AA Bad Hall:</b> Lungo la N122 circa 20 km ad O di Steyr. Presso il Therme Camping der Gesunde Art. [GPS 48.03361-N 14.20639-E].  [www.camper-55plus.info 2006]</li> </ul>
<ul style="list-style-type: none"> <li>• • <b>PS Bad Ischl:</b> Da Salzburg la N158 verso E per 60 km. Possibile pernottamento presso il parcheggio gratuito della stazione ferroviaria. [GPS 47.71184-N 13.62677-E].  [Errante 2006]</li> </ul>
<ul style="list-style-type: none"> <li>• • <b>PS Ebensee:</b> Lungo la N145 circa 20 km a NE di Bad Ischl. Possibile pernottamento presso il parcheggio del porticciolo turistico. [GPS 48.81283-N 13.77730-E].  [www.camper-55plus.info 2008]</li> </ul>
<ul style="list-style-type: none"> <li>• • <b>PS Eferding:</b> Lungo la N130 circa 25 km ad O di Linz. Possibile pernottamento presso il parcheggio lungo il fiume in localita Brandstatt. [GPS 48.33503-N 14.02697-E].  [www.camper-55plus.info 2008]</li> </ul>
<ul style="list-style-type: none"> <li>• • <b>PS Engelhartzell:</b> Lungo la N130, Nibelungen Bundenstrasse, circa 30 km a SE di Passau. Parcheggio vicino la locale stazione di polizia. [G. Bertaglia 1997]</li> </ul>
<ul style="list-style-type: none"> <li>• • <b>PS Engelhartzell:</b> Lungo la N130, Nibelungen Bundenstrasse, circa 30 km a SE di Passau. Possibile pernottamento presso il parcheggio della chiesa parrocchiale. [GPS 48.50506-N 13.73153-E].  [M. Maso 2004]</li> </ul>














<ul style="list-style-type: none"> <li>• • <b>AA Gallneukirchen:</b> Lungo la N125 circa 15 km a NE di Linz. Area riservata presso il parcheggio delle piscine. Segnalata. [GPS 48.36028-N 14.40778-E].  [www.camper-55plus.info 2004]</li> </ul>
<ul style="list-style-type: none"> <li>• • <b>PS Gmunden:</b> Da Linz la N125 verso N per 50 km, a Freistadt la N38 verso NE per 40 km, a Karlstift la N41 verso NE per 30 km via Weitra. Possibile sosta e pernottamento in parcheggio consentito in Schosser Strasse. [GPS 47.92812-N 13.79616-E].  [www.googleearth.com 2009]</li> </ul>
<ul style="list-style-type: none"> <li>• <b>PS Gmunden:</b> Da Linz la N125 verso N per 50 km, a Freistadt la N38 verso NE per 40 km, a Karlstift la N41 verso NE per 30 km via Weitra. Parcheggio del centro congressi Toscana, a S del paese detto P-Ovest. [GPS 47.91124-N 13.78663-E].  [www.congress-gmunden.at 2008]</li> </ul>
<ul style="list-style-type: none"> <li>• <b>HC Gmunden:</b> Da Linz la N125 verso N per 50 km, a Freistadt la N38 verso NE per 40 km, a Karlstift la N41 verso NE per 30 km via Weitra. Posti riservati nel parcheggio a pagamento della Gasthof Jausenstation Egger. [GPS 47.92892-N 13.79622-E].  [www.camper-55plus.info 2006]</li> </ul>
<ul style="list-style-type: none"> <li>• <b>HC Gosau:</b> Lungo la N166 circa 30 km a SO di Bad Ischl via N145, Bad Goisern, N166, Gosaumuhle. A pagamento presso Hotel Restaurant Cafe Gosauschmied. [GPS 47.55072-N 13.51606-E].  [www.camper-55plus.info 2006]</li> </ul>
<ul style="list-style-type: none"> <li>• <b>PS Grein:</b> Sulla N3 circa 55 km a SE di Linz. Parcheggi con sosta libera tollerata lungo le sponde del Danubio. [R. Carli 2007]</li> </ul>
<ul style="list-style-type: none"> <li>• <b>PS Grein:</b> Sulla N3 circa 55 km a SE di Linz. Possibile pernottamento presso il parcheggio P1 degli impianti sportivi, sotto il castello, di fronte al campeggio. [GPS 48.22496-N 14.85167-E].  [C. Battan 2008]</li> </ul>
<ul style="list-style-type: none"> <li>• <b>PS Grunau im Almtal:</b> Circa 25 km ad E di Gmunden per la N120. Possibile pernottamento presso l'idilliaco parcheggio del lago Almsee. [GPS 47.74315-N 13.95215-E].  [R. Carli 2007]</li> </ul>
<ul style="list-style-type: none"> <li>• <b>PS Hallstatt:</b> Circa 25 km a S di Bad Ischl via Bad Goisern sulle sponde del Hallstatter See. Parcheggi privi di divieti alla partenza della funicolare, P2 e P3 a pagamento 8-18 a 15 min. dal centro. [GPS 47.55496-N 13.64504-E].  [www.campingcar-infos.com 2005]</li> </ul>
<ul style="list-style-type: none"> <li>• <b>PS Klaus an der Pyhrnbahn:</b> Lungo la N140 circa 35 km a SO di Steyr. Tranquillo parcheggio oltre la diga. [GPS 47.82743-N 14.15704-E].  [www.camper-55plus.info 2008]</li> </ul>
<ul style="list-style-type: none"> <li>• <b>PS Konigswiesen:</b> Lungo la N124 circa 60 km a NE di Linz via Pregarten, Monchdorf. Posti riservati presso il parcheggio in Badgasse 4. [GPS 48.40444-N 14.84083-E].  [www.camper-55plus.info 2005]</li> </ul>
<ul style="list-style-type: none"> <li>• <b>PS Kremsmunster:</b> Lungo la N122 circa 45 km a S di Linz via N139. Possibile pernottamento nel comodo parcheggio adiacente l'abbazia benedettina, illuminato con acqua. [GPS 48.05458-N 14.12671-E].  [D. Predonzani 2010]</li> </ul>
<ul style="list-style-type: none"> <li>•</li> </ul>







<ul style="list-style-type: none"> <li>• <b>PS Lambach:</b> Sulla N1 tra Linz e Salzburg. Possibile pernottamento nel parcheggio della Stadl Paura Wallfahrtskirche. [GPS 48.08602-N 13.86348-E].  [M. Maso 2004]</li> </ul>
<ul style="list-style-type: none"> <li>• <b>PS Linz:</b> Lungo la A1 circa 120 km ad O di Wien via St. Polten. Parcheggio lungo il Danubio vicino al Nibelungen Brucke e all'Ufficio del Turismo con possibilita di rifornimento di acqua. [GPS 48.31196-N 14.28771-E].  [M. Marzetti 2003]</li> </ul>
<ul style="list-style-type: none"> <li>• <b>PS Marchtrenk:</b> Lungo la N1 circa 30 km a SO di Linz verso Wels. Posti riservati a pagamento presso il parcheggio del locale Inbiss Koutek in Eichenstrasse 2, all'incrocio con la Linzer Strasse. [GPS 48.19056-N 14.11889-E].  [www.camper-55plus.info 2005]</li> </ul>
<ul style="list-style-type: none"> <li>• <b>PS Markt St. Florian:</b> Circa 20 km a SE di Linz, uscita 160 della A1. Possibile pernottamento negli ampi parcheggi presso l'abbazia. [GPS 48.20625-N 14.37637-E].  [M. Maso 2004]</li> </ul>
<ul style="list-style-type: none"> <li>• <b>CS Mauthausen:</b> Lungo la N3 circa 25 km a SE di Linz verso Enns, Wien. Parcheggio del campo di concentramento. Vietata la sosta notturna. [GPS 48.25570-N 14.50038-E].  [G. Neri 2007]</li> </ul>
<ul style="list-style-type: none"> <li>• <b>PS Mauthausen:</b> Lungo la N3 circa 25 km a SE di Linz verso Enns, Wien. Al centro del paese, parcheggio segnalato dietro la chiesa. Discoteca nella vicinanze. [GPS 48.24112-N 14.51462-E].  [Plein Air 286:64]</li> </ul>
<ul style="list-style-type: none"> <li>• <b>PS Mauthausen:</b> Lungo la N3 circa 25 km a SE di Linz verso Enns, Wien. Possibile pernottamento presso il parcheggio del centro commerciale appena fuori citta verso il Danubio. [S. Cavina 2002]</li> </ul>
<ul style="list-style-type: none"> <li>• <b>PS Mauthausen:</b> Lungo la N3 circa 25 km a SE di Linz verso Enns, Wien. Possibile pernottamento presso il parcheggio degli impianti sportivi e delle piscine. [GPS 48.24508-N 14.50557-E].  [S. Cavina 2002]</li> </ul>
<ul style="list-style-type: none"> <li>• <b>PS Mondsee:</b> Uscita 265 della A1 circa 25 km ad E di Salzburg verso Linz, Wien. Possibile pernottare in tranquillo parcheggio libero a 200m dal lago lungo il viale alberato Allee Strasse. [G. Gavazzi 2002]</li> </ul>
<ul style="list-style-type: none"> <li>• <b>PS Mondsee:</b> Uscita 265 della A1 circa 25 km ad E di Salzburg verso Linz, Wien. La municipalita ha vietato la sosta notturna su tutto il territorio comunale e destinato al pernottamento il parcheggio degli impianti sportivi in Hauptschule 1, Sudtirolerstrasse 10. [GPS 47.85837-N 13.34391-E].  [www.campingcar-infos.com 2005]</li> </ul>
<ul style="list-style-type: none"> <li>• <b>PS Mondsee:</b> Uscita 265 della A1 circa 25 km ad E di Salzburg verso Linz, Wien. Ampio e affollato parcheggio auto prossimo al lago. [GPS 47.85166-N 13.35044-E].  [G. Neri 2007]</li> </ul>
<ul style="list-style-type: none"> <li>•</li> <li>•</li> <li>•</li> </ul>












<ul style="list-style-type: none"> <li>• <b>AA Schlogen:</b> Lungo la N130 circa 45 km a NO di Linz. Possibile pernottamento nei pressi dell'imbarcadero con colonnina sanitaria. [GPS 48.42320-N 13.87104-E].  [Plein Air 299:84]</li> </ul>
<ul style="list-style-type: none"> <li>• <b>PS St. Wolfgang im Salzkammergut:</b> Da Salzburg la N158 verso E per 45 km fino a Strobl poi viabilità locale per 5 km. Grande parcheggio P3 a pagamento dalle 8 alle 18 all'ingresso del paese. [GPS 47.73710-N 13.45211-E].  [Alessia 2007]</li> </ul>
<ul style="list-style-type: none"> <li>• <b>PS Steyr:</b> Lungo l N309 circa 25 km a S di Enns. Parcheggio del centro abitato. [GPS 48.03556-N 14.4200-E].  [www.hymerclubitalia.it 2007]</li> </ul>
<ul style="list-style-type: none"> <li>• <b>PS Steyregg:</b> Lungo la N3 circa 5 km ad E di Linz. Area riservata con scarico, carico e allaccio elettrico nel sobborgo di Pulgarn. [GPS 48.28055-N 14.10034-E].  [www.camper-55plus.info 2008]</li> </ul>
<ul style="list-style-type: none"> <li>• <b>PS Waldhausen im Strudengau:</b> Breve deviazione verso N dalla N3 circa 65 km ad E di Linz. Possibile pernottamento presso il Parkplatz am Badese. [GPS 48.28417-N 14.97556-E].  [www.waldhausen.at 2010]</li> </ul>
<ul style="list-style-type: none"> <li>• <b>PS Wilhering:</b> Lungo la N129 circa 10 km ad O di Linz verso Eferding, Passau. Possibile pernottamento presso il parcheggio dell'abbazia o al primo parcheggio sulle rive del Danubio. [GPS 48.32435-N 14.18802-E].  [M. Maso 2004]</li> </ul>
<ul style="list-style-type: none"> <li>• <b>PS Bad Hofgastein:</b> Lungo la N167, Gasteiner Bundesstrasse, circa 10 km a N di Bad Gastein. Possibile pernottamento presso il parcheggio delle Alpen Therme. [GPS 47.16977-N 13.10296-E].  [R. Rovatti 2008]</li> </ul>
<ul style="list-style-type: none"> <li>• <b>PS Bruck am der Grossglocknerstrasse:</b> Lungo la N107, circa 90 km a N di Lienz. Pernottamento tranquillo all'inizio del paese nel parcheggio di fronte al supermercato Billa. [R. Proietti 2000]</li> </ul>
<ul style="list-style-type: none"> <li>• <b>PS Durrnberg:</b> Circa 5 km ad E di Hallein, sulla la N159 circa 25 km a S di Salzburg. Possibile sosta, solo diurna, nel parcheggio delle Salzbergwelt(saline), visita da non mancare. [GPS 47.66700-N 13.09223-E].  [M. Zucchetti 2010]</li> </ul>
<ul style="list-style-type: none"> <li>• <b>PS Ferleiten:</b> Lungo la N107, circa 75 km a N di Lienz. Possibile pernottamento nel parcheggio prima del casello di accesso alla Grossglockner Hochalpenstrasse. [GPS 47.16893-N 12.81295-E].  [Folletto 2007]</li> </ul>
<ul style="list-style-type: none"> <li>• <b>PS Fusch am der Grossglocknerstrasse:</b> Lungo la N107, circa 80 km a N di Lienz. Piazzetta tranquilla in paese. [GPS 47.22743-N 12.82511-E].  [R. Canovi 1991]</li> </ul>
<ul style="list-style-type: none"> <li>• <b>PS Golling an der Salzach:</b> Lungo la A10/N159 circa 30 km a s di Salzburg. Comoda area di sosta Golling, lungo l'austrada direzione S. [GPS 47.58384-N 13.15617-E].  [R. Canovi 1991]</li> </ul>
<ul style="list-style-type: none"> <li>• <b>PS Hallein:</b> Lungo la N159 circa 25 km a S di Salzburg. Grande parcheggio P1 dopo la segheria, di fronte al museo. [G. Gavazzi 2002]</li> </ul>
<ul style="list-style-type: none"> <li>• <b>PS Hallein:</b> Lungo la N159 circa 25 km a S di Salzburg. Possibile pernottamento</li> </ul>

<p>presso il parcheggio del Keltenmuseum. Possibili problemi di manovra causa presenza di molte vetture. [R. Savini 2008]</p>
<ul style="list-style-type: none"> <li>• <b>PS Hellbrunn:</b> Lungo la B50 circa 10 km a S di Salzburg. Possibile pernottamento nel piccolo parcheggio a pagamento all'ingresso del castello, con parco giochi. [GPS 47.76355-N 13.06455-E]. <a href="#">G</a> [G. Bertaglia 2007]</li> </ul>
<ul style="list-style-type: none"> <li>• <b>PS Huttschlag:</b> Viabilità locale circa 20 km a S di St. Johann i/Pongau. Posti riservati presso il parcheggio in Huttschlag See 5612. Splendida vallata. [GPS 47.14778-N 13.28944-E]. <a href="#">G</a> [www.camper-55plus.info 2005]</li> </ul>
<ul style="list-style-type: none"> <li>• <b>PS Krimml:</b> Lungo la N165 circa 35 km ad O di Mittersill. Pernottamento nel parcheggio P4 Burgwaldwiese Parkplatz delle Krimmler Wasserfalle gratuito per chi ha pagato il transito sulla Gerlosstrasse. Vicino il parco acquatico, in piano con servizi. [GPS 47.21481-N 12.16877-E]. <a href="#">G</a> [Folletto 2007]</li> </ul>
<ul style="list-style-type: none"> <li>• <b>AA Krimml:</b> Lungo la N165 circa 35 km ad O di Mittersill. Pernottamento nel parcheggio a pagamento in Wasserfallstrasse 42. [GPS 47.21806-N 12.17444-E]. <a href="#">G</a> [www.camper-55plus.info 2006]</li> </ul>
<ul style="list-style-type: none"> <li>• <b>PS Krottendorf:</b> Lungo la A10 circa 50 km a N di Spittal a. d. Drau. Ampia area di sosta autostradale completamente attrezzata direzione S. [GPS 47.13054-N 13.54929-E]. <a href="#">G</a> [Riccardo 2008]</li> </ul>
<ul style="list-style-type: none"> <li>• <b>PS Liechtensteinklamm:</b> Lungo la N159 circa 15 km a S di Bischofshofen, poi stretta viabilità locale verso SE per alcuni km. Pernottamento consentito nel parcheggio P1, a valle dell'ingresso delle spettacolari gole. Ampio, asfaltato, in pendenza. Chiuso dalle 20.00 alle 6.00, si dorme dentro. [GPS 47.31697-N 13.19208-E]. <a href="#">G</a> [Folletto 2010]</li> </ul>
<ul style="list-style-type: none"> <li>• <b>PS Lofer:</b> Lungo la N312 circa 25 km a NE di St. Johann i/Tirol. Possibile pernottamento nel parcheggio P3. [GPS 47.58696-N 12.69561-E]. <a href="#">G</a> [Plein Air 223:65]</li> </ul>
<ul style="list-style-type: none"> <li>• <b>PS Maria Alm:</b> Breve deviazione verso E dalla N311 a Saalfelden circa 15 km a N di Zell a/See. Parcheggio in Schattenberg 11. [GPS 47.39843-N 12.90286-E]. <a href="#">G</a> [www.camper-55plus.info 2006]</li> </ul>
<ul style="list-style-type: none"> <li>• <b>PS Mauterndorf:</b> Lungo la B99 circa 15 km a NE dell'uscita 104 della A10, via St. Martin im Lungau verso il Radstadter Taurenpass a 1739m slm. Parcheggio sottostante quello della cabinovia. [GPS 47.14212-N 13.66454-E]. <a href="#">G</a> [Riccardo 2008]</li> </ul>
<ul style="list-style-type: none"> <li>• <b>PS Saalfelden am Steinernen Meer:</b> Lungo la N311 circa 25 km a S di Lofer. Parcheggio della spiaggia. [GPS 47.42072-N 12.84780-E]. <a href="#">G</a> [R. Canovi 1991]</li> </ul>
<ul style="list-style-type: none"> <li>• <b>PS Salzburg:</b> Lungo la A1 circa 90 km a SO di Linz. Parcheggio a pagamento vicino l'ospedale. Gratuito la notte. Silenzioso e comodo: in 15 minuti a piedi si arriva nel centro della città. [L. Pagani 1998]</li> </ul>

<ul style="list-style-type: none"> <li>• <b>PS Salzburg:</b> Lungo la A1 circa 90 km a SO di Linz. Pernottamento possibile nel parcheggio a pagamento di fronte al Castello Mirabell a fianco della cattedrale pagamento per 24h. Praticamente in centro. Possibili soluzioni gratuite per la notte nella limitrofa zona blu. [GPS 47.80550-N 13.04310-E].  [R. Savini 2008]</li> </ul>
<ul style="list-style-type: none"> <li>• <b>PS Salzburg:</b> Lungo la A1 circa 90 km a SO di Linz. P+R Sud, grande parcheggio a pagamento dove c'e anche acqua e ufficio informazioni, con biglietti x bus. Distante dal centro. Oltre le 19.00 accesso consentito contattando call center. [GPS 47.76963-N 13.07089-E].  [I. Caputo 2006]</li> </ul>
<ul style="list-style-type: none"> <li>• <b>PS Salzburg:</b> Lungo la A1 circa 90 km a SO di Linz. Possibile pernottamento presso il parcheggio gratuito del cimitero, in Dr. Adolf Altmann Strasse, derivazione della Berchtesgadner Strasse, zona settentrionale della citta. Bus N. 5 per il centro. [GPS 47.77955-N 13.04630-E].  [Elena 2008]</li> </ul>
<ul style="list-style-type: none"> <li>• <b>PS Salzburg:</b> Lungo la A1 circa 90 km a SO di Linz. Possibile pernottamento presso il grande ma periferico parcheggio dello stadio e del castello di Klessheim. [GPS 47.81925-N 12.99767-E].  [Alcan 2007]</li> </ul>
<ul style="list-style-type: none"> <li>• <b>CC Salzburg:</b> Lungo la A1 circa 90 km a SO di Linz. Camping Nord Sam, in Samstrasse 22a. Ottimo per visitare la citta. [GPS 47.82737-N 13.06226-E].  [www.camping-nord-sam.com 2008]</li> </ul>
<ul style="list-style-type: none"> <li>• <b>CC Salzburg:</b> Lungo la A1 circa 90 km a SO di Linz. Kasern Camping, in Carl Zuckmayer Strasse 26. Ottimo per visitare la citta. [GPS 47.83469-N 13.06051-E].  [www.camping-kasern-salzburg.com 2008]</li> </ul>
<ul style="list-style-type: none"> <li>• <b>PS St. Gilgen:</b> Da Salzburg la N158 verso E per 35 km. Possibile pernottamento presso il parcheggio a pagamento per 24h municipale, segnalato. [GPS 47.76332-N 13.36513-E].  [Alessia 2007]</li> </ul>
<ul style="list-style-type: none"> <li>• <b>PS St. Johann im Pongau:</b> Lungo la N159 circa 10 km a S di Bischofshofen. Parcheggio del supermercato Zielpunkt Fussel nei pressi della stazione. [GPS 47.34983-N 13.19430-E].  [C. Maccarana 2002]</li> </ul>
<ul style="list-style-type: none"> <li>• <b>PS St. Martin:</b> Nei dintorni di St. Michael im Lungau in direzione Mauterndorf per la N99. Possibile sosta notturna nei parcheggi delle funivie. [GPS 47.10057-N 13.64856-E].  [Plein Air 310:66]</li> </ul>
<ul style="list-style-type: none"> <li>• <b>PS Tweng:</b> Lungo la N99 circa 10 km a NO di Mauterndorf. Possibile sosta notturna nel parcheggio centrale del villaggio. [GPS 47.18999-N 13.60183-E].  [www.googleearth.com 2009]</li> </ul>
<ul style="list-style-type: none"> <li>• <b>PS Untertauern:</b> Sulla N99 circa 25 km a S di Radstadt verso Mauterndorf, Spittal a.d. Drau. Possibile sosta notturna presso il comodo parcheggio del Wildpark. [GPS 47.30065-N 13.50601-E].  [Plein Air 310:71]</li> </ul>
<ul style="list-style-type: none"> <li>• <b>PS Werfen:</b> Sulla N159, circa 40 km a S di Salzburg, uscita 43 della A10. Possibile sosta notturna nel parcheggio del castello appena superato il centro abitato. [GPS</li> </ul>















47.48334-N 13.18531-E]. <a href="#">G</a> [Roberto 2007]
<ul style="list-style-type: none"> <li>• <b>PS Werfen:</b> Sulla N159, circa 40 km a S di Salzburg, uscita 43 della A10. Sosta notturna tollerata nel parcheggio di partenza dei minibus per l'Eisriesenwelt (Grotta di ghiaccio), in riva al fiume e con splendida vista sul castello per chi visita le grotte in minibus. [GPS 47.47655-N 13.19340-E]. <a href="#">G</a> [Roberto 2007]</li> </ul>
<ul style="list-style-type: none"> <li>• <b>PS Werfen:</b> Sulla N159, circa 40 km a S di Salzburg, uscita 43 della A10. Possibile pernottamento presso il parcheggio della stazione ferroviaria. [GPS 47.47343-N 13.19481-E]. <a href="#">G</a> [Alcan 2007]</li> </ul>
<ul style="list-style-type: none"> <li>• <b>PS Zell am See:</b> Lungo la N311 circa 40 km a S di Lofer. Possibile pernottamento a pagamento nell'area balneare attrezzata sulla sponda del lago opposta al paese, con acqua e servizi. [G. Gavazzi 2002]</li> </ul>
<ul style="list-style-type: none"> <li>• <b>PS Admont:</b> Alla confluenza della N112, N117 e N146, circa 25 km ad O di Hieflau. Piazzola di sosta davanti al santuario barocco dell'Addolorata di Frauenberg lungo N146 circa 5 km ad O dell'abitato. [GPS 47.58407-N 14.39862-E]. <a href="#">G</a> [Plein Air 275:115]</li> </ul>
<ul style="list-style-type: none"> <li>• <b>PS Admont:</b> Alla confluenza della N112, N117 e N146, circa 25 km ad O di Hieflau. Parcheggio all'imbocco del Gesause, canyon di 18 km scavato dall'Enns, lungo la N146 in direzione Hieflau. [GPS 47.58012-N 14.59412-E]. <a href="#">G</a> [Plein Air 275:110]</li> </ul>
<ul style="list-style-type: none"> <li>• <b>AA Bad Gams:</b> Circa 30 km a SO di Graz via N70, Lennach, N76, Stainz. Posto riservati presso il parcheggio a bordo del Naturbadsee. [GPS 46.86722-N 15.22722-E]. <a href="#">G</a> [www.camper-55plus.info 2006]</li> </ul>
<ul style="list-style-type: none"> <li>• <b>PS Barnbach:</b> Deviazione di circa 5 km dalla N70 a N di Voitsberg, a circa 25 km da Graz. Possibile pernottamento nel parcheggio P1 a fianco della originale chiesa. [E. Lui 1995]</li> </ul>
<ul style="list-style-type: none"> <li>• <b>AA Deutschlandsberg:</b> Lungo la N76 circa 35 km a SO di Graz. Posto riservati presso il parcheggio della Koralmhalle in Frauentalerstrasse 51. [GPS 46.81778-N 15.22222-E]. <a href="#">G</a> [www.camper-55plus.info 2006]</li> </ul>
<ul style="list-style-type: none"> <li>• <b>PS Eisenerz:</b> Lungo la N115 circa 35 km a N di Leoben verso Admont. Possibile pernottamento in parcheggio a sx scendendo prima del negozio di minerali, vicino al centro. [E. Lui 1995]</li> </ul>
<ul style="list-style-type: none"> <li>• <b>PS Graz:</b> Possibile pernottamento nel viale alberato di accesso al Castello(Schloss) di Eggenberg, alla periferia O della città. [GPS 47.07022-N 15.41110-E]. <a href="#">G</a> [Elena 2008]</li> </ul>
<ul style="list-style-type: none"> <li>• <b>PS Graz:</b> Parcheggio centrale, prossimo alla stazione, a tassametro per 24h. [GPS 47.07018-N 15.41576-E]. <a href="#">G</a> [C. Mare 2007]</li> </ul>
<ul style="list-style-type: none"> <li>• <b>PS Hieflau:</b> Sulla N115, circa 50 km a NO di Leoben via Eisenerz, verso Steyr,</li> </ul>

<p>Linz. Possibile pernottamento nel parcheggio della stazione. [Plein Air 275:110]</p>
<ul style="list-style-type: none"> <li>• <b>PS Jagerberg:</b> Da Graz la N73 verso SE per circa 35 km, a Glatzau viabilità locale verso SE per circa 15 km via St. Stefan i/Rosental. Posti riservati nel parcheggio lungo la Jahrbach Bergweg, prossimo agli impianti sportivi(Sportplatzweg). [GPS 46.85694-N 15.74306-E].  [www.camper-55plus.info 2005]</li> </ul>
<ul style="list-style-type: none"> <li>• <b>AA Judenburg:</b> Lungo la S36 circa 60 km ad O di Graz, nella valle della Mur. Area riservata a pagamento presso le piscine Erlenisbad. [GPS 47.16417-N 14.65306-E].  [www.campingcar-infos.com 2005]</li> </ul>
<ul style="list-style-type: none"> <li>• <b>CS Lieboch:</b> Lungo la A2 circa 15 km a SO di Graz. Colonnina Holiday Clean presso la Fa. Herbert Bachner in Werner Grobel Strasse 3. [www.camping-cars-caravans.de 2001]</li> </ul>
<ul style="list-style-type: none"> <li>• <b>PS Lieboch:</b> Lungo la A2 circa 15 km a SO di Graz. Possibile pernottamento nell'area di servizio autostradale Land Zeit. Posizionarsi in fondo al grande parcheggio. [GPS 46.95876-N 15.38073-E].  [www.googleearth.it 2010]</li> </ul>
<ul style="list-style-type: none"> <li>• <b>AA Liezen:</b> Lungo la N320 circa 75 km ad E di Bad Ischl. Posti riservati presso il parcheggio dello stadio del tennis in una traversa di Dollacher Strasse, vicino la ferrovia. [GPS 47.56556-N 14.23528-E].  [www.camper-55plus.info 2005]</li> </ul>
<ul style="list-style-type: none"> <li>•</li> <li>• <b>PS Mariazell:</b> Lungo la N20 circa 65 km a N di Kapfenberg verso St. Polten. Possibile pernottamento nel parcheggio dei pullman di fronte al santuario. [Plein Air 243:44]</li> </ul>
<ul style="list-style-type: none"> <li>• <b>PS Palfau:</b> Sulla N25, nella valle del Salza, circa 10 km a N di Hieflau. Possibile pernottamento nel borgo sotto la parrocchiale. [Plein Air 275:111]</li> </ul>
<ul style="list-style-type: none"> <li>• <b>PS Piber:</b> Circa 3 km a NE di Koflach sulla N70 circa 30km ad O di Graz verso Wolfsberg, Klagenfurt. Possibile sosta notturna nei pressi delle scuderie Lipizzaner Gestut, dei famosi cavalli lipizzani bianchi. [E. Lui 1996]</li> </ul>
<ul style="list-style-type: none"> <li>• <b>PS Polfinn Brunn:</b> Lungo la N74 circa 30 km a SO di Leibnitz. Possibile pernottamento nel parcheggio in Badstrasse. [GPS 46.72417-N 15.29250-E].  [www.camper-55plus.info 2006]</li> </ul>
<ul style="list-style-type: none"> <li>• <b>PS Schwanberg:</b> Lungo la N76 circa 45 km a SO di Graz. Possibile pernottamento nel parcheggio sterrato antistante le piscine(Freibad). [GPS 46.76361-N 15.20639-E].  [www.camper-55plus.info 2006]</li> </ul>
<ul style="list-style-type: none"> <li>• <b>PS Seckau:</b> Deviazione dalla N336 a Kobenz tra Knittelfeld e St. Michael. Possibile pernottamento nel parcheggio dell'abbazia. [Plein Air 243:45]</li> </ul>
<ul style="list-style-type: none"> <li>• <b>PS Stainz:</b> Circa 25 km a SO di Graz via N70, Lennach, N76. Possibile pernottamento nel parcheggio in Ettendorfer Strasse. [GPS 46.89389-N 15.26833-E].</li> </ul>


<p> [www.camper-55plus.info 2006]</p>
<ul style="list-style-type: none"> <li>• <b>PS Stausee Soboth:</b> Lungo la N69 circa 40 km ad E di Volkermarkt. Possibile pernottamento lungo le sponde del lago. [GPS 46.67989-N 15.04012-E].  [www.camper-55plus.info 2008]</li> </ul>
<ul style="list-style-type: none"> <li>• <b>PS Turracher:</b> Lungo la N95 circa 60 km a N di Villach via Treffen, Bad Kleinkirchheim, Radentheim. Possibile pernottamento nei parcheggi degli impianti di risalita al passo Turracherhohe, lungo le sponde del lago. Verificare disposizioni stagionali. [GPS 46.91497-N 13.87466-E].  [Gnagnamela 2009]</li> </ul>
<ul style="list-style-type: none"> <li>• <b>PS Veitsch:</b> Breve deviazione verso N dall N56 circa 20 km a NE di Kapfenberg. Possibile pernottamento nel parcheggio presso la Marktgemeindeamt. [GPS 47.57889-N 15.48972-E].  [www.camper-55plus.info 2006]</li> </ul>
<ul style="list-style-type: none"> <li>• <b>PS Ampass:</b> Lungo la A12 circa 5 km ad E di Innsbruck. Possibile pernottamento presso l'area di servizio autostradale. [GPS 47.26339-N 11.45416-E].  [T. Mengoli 2009]</li> </ul>
<ul style="list-style-type: none"> <li>• <b>PS Ellmau:</b> Lungo la N312 circa 20 km ad E di Worgl. Possibile pernottamento nel capiente piazzale delle funivie. [GPS 47.50786-N 12.29383-E].  [Plein Air 223:58]</li> </ul>
<ul style="list-style-type: none"> <li>• <b>PS Fernpass:</b> Lungo la N171, circa 50 km a NO di Innsbruck via Telfs a 1209m slm. Possibile pernottamento nel parcheggio sterrato del passo di fronte al distributore. Rumoroso. [GPS 47.36263-N 10.83142-E].  [Mauro Fabiola 2003]</li> </ul>
<ul style="list-style-type: none"> <li>• <b>AA Hall in Tirol:</b> Lungo la A12 circa 10 km ad E di Innsbruck verso Kufstein. Colonnina Holiday Clean nel piccolo ma confortevole Reisemobilpark in Scheidenstrasse 24 accanto al camping a circa 1 km dal centro verso Innsbruck. [GPS 47.28408-N 11.49630-E].  [Alessia 2007]</li> </ul>
<ul style="list-style-type: none"> <li>• <b>PS Hall in Tirol:</b> Lungo la A12 circa 10 km ad E di Innsbruck verso Kufstein. Possibile pernottamento nel parcheggio bus P5 presso il castello Burg Hasegg in Unterer Stadtplatz. Riservato ai bus dalle 8 alle 18. [GPS 47.28020-N 11.50609-E].  [Osvaldo 2003]</li> </ul>
<ul style="list-style-type: none"> <li>• <b>PS Hintertux:</b> Da Innsbruck la A12 verso E fino a Jenbach, poi la N169 verso S fino a Zell a/Ziller. Seguire poi per Mayrhofen, Lanersbach e Hintertux. Possibile pernottamento, fuori stagione, nel grande parcheggio della seggiovia. [GPS 47.10889-N 11.67549-E].  [Plein Air 339:88]</li> </ul>
<ul style="list-style-type: none"> <li>• <b>PS Innsbruck:</b> Lungo la A13 circa 20 km a N del Passo del Brennero(I). Comodo parcheggio custodito nella Universitat Strasse, prossimo alla stazione ferroviaria a ridosso del centro. [P. Cambi 2002]</li> </ul>
<ul style="list-style-type: none"> <li>• <b>PS Innsbruck:</b> Lungo la A13 circa 20 km a N del Passo del Brennero(I). Possibile pernottamento nel piazzale funivia dello Hafelekar. Dalla città seguire le indicazioni per Hungerburg. [GPS 47.28725-N 11.40081-E].  [Plein Air 223:55]</li> </ul>



<ul style="list-style-type: none"> <li>• <b>PS Innsbruck:</b> Lungo la A13 circa 20 km a N del Passo del Brennero(I). Al Palazzo del Ghiaccio e nelle vicinanze, uscita autostradale Innsbruck Est poi seguire Egger Lienz Strasse, Anton Melzer Strasse e Olympiastrasse(Sudring) fino all'Olympia Eisstadion Parkplatz. [GPS 47.25751-N 11.40779-E]. <a href="#">G</a> [Folletto 2007]</li> </ul>
<ul style="list-style-type: none"> <li>• <b>PS Innsbruck:</b> Lungo la A13 circa 20 km a N del Passo del Brennero(I). Possibile pernottamento nell'immenso parcheggio a pagamento Fenner Privat Parkplatz PKW, custodito e aperto 24h. [Plein Air 272:93]</li> </ul>
<ul style="list-style-type: none"> <li>• <b>PS Innsbruck:</b> Lungo la A13 circa 20 km a N del Passo del Brennero(I). Possibile pernottamento nel piccolo parcheggio dello Schloss Ambras. Dall'Olympiabrucke seguire l'Olympiastrasse, poi a dx sulla Resselstrasse, dopo lo stadio del ghiaccio e l'autostrada seguire la Schlosstrasse, a circa 5 km dal centro. [GPS 47.25566-N 11.43335-E]. <a href="#">G</a> [J. P. Rossi 2001]</li> </ul>
<ul style="list-style-type: none"> <li>• <b>PS Innsbruck:</b> Lungo la A13 circa 20 km a N del Passo del Brennero(I). Parcheggi in Martin Luther Platz e via adiacenti, gratuiti nei festivi. [GPS 47.27618-N 11.40126-E]. <a href="#">G</a> [G. Bertaglia 2007]</li> </ul>
<ul style="list-style-type: none"> <li>• <b>PS Ischgl:</b> Lungo la N188 circa 30 km a SO di Landeck. Sosta e pernottamento consentito a pagamento nel parcheggio dell'hotel alla periferia dell'abitato. [GPS 47.00744-N 10.28126-E]. <a href="#">G</a> [www.motorhomeski.com 2010]</li> </ul>
<ul style="list-style-type: none"> <li>• <b>CS Jenbach:</b> Lungo la A12 circa 40 km ad E di Innsbruck verso Kufstein. Colonnina Holiday Clean presso il distributore Shell all'uscita per Jenbach e Wiesing dell'autostrada. [GPS 47.38858-N 11.77435-E]. <a href="#">G</a> [www.camping-cars-caravans.de 2001]</li> </ul>
<ul style="list-style-type: none"> <li>• <b>PS Kitzbuhel:</b> Lungo la N161, circa 10 km a S di St. Johann i/Tirol verso Mittersill. Possibile pernottamento nel parcheggio ai bordi dell'abitato, con bagni e possibile rifornimento di acqua. Prossimo al centro. Possibili limitazioni stagionali. [M. Betassa 2002]</li> </ul>
<ul style="list-style-type: none"> <li>• <b>PS Kitzbuhel:</b> Lungo la N161, circa 10 km a S di St. Johann i/Tirol verso Mittersill. Parcheggio per camper sulla statale al bivio per il paese. [GPS 47.44976-N 12.38303-E]. <a href="#">G</a> [Assocampi 1998]</li> </ul>
<ul style="list-style-type: none"> <li>• <b>PS Kitzbuhel:</b> Lungo la N161, circa 10 km a S di St. Johann i/Tirol verso Mittersill. Pernottamento tollerato nel capiente parcheggio di fronte allo stadio. [GPS 47.44376-N 12.39011-E]. <a href="#">G</a> [U. Lamperti 2001]</li> </ul>
<ul style="list-style-type: none"> <li>• <b>PS Kitzbuhel:</b> Lungo la N161, circa 10 km a S di St. Johann i/Tirol verso Mittersill. Possibile pernottamento nel parcheggio della seggiovia Streifhalm Bahnlift. Assenza di divieti, servizi, prossimo al centro e ai campi da sci. [GPS 47.44281-N 12.38923-E]. <a href="#">G</a> [M. Betassa 2002]</li> </ul>
<ul style="list-style-type: none"> <li>• <b>PS Kitzbuhel:</b> Lungo la N161, circa 10 km a S di St. Johann i/Tirol verso Mittersill. Parcheggio del supermercato Billa, alla periferia S dell'abitato, a bordo fiume, con chiosco vendita polli allo spiedo, bevande e panini. [GPS 47.43811-N 12.40006-E]. <a href="#">G</a> [Folletto 2010]</li> </ul>
<ul style="list-style-type: none"> <li>• <b>PS Lienz:</b> Lungo la N100, circa 50 km a NO di Dobbiaco(I). Possibile sosta nel vasto parcheggio in Tiroler Strasse a pagamento 8-19. [GPS 46.82827-N 12.76788-E]. <a href="#">G</a> [G. Gavazzi 2002]</li> </ul>
<ul style="list-style-type: none"> <li>• <b>PS Lienz:</b> Lungo la N100, circa 50 km a NO di Dobbiaco(I). Possibile sosta nel vasto parcheggio gratuito della stazione ferroviaria. [GPS 46.82779-N 12.76802-E]. <a href="#">G</a> [Ginipini 2010]</li> </ul>
<ul style="list-style-type: none"> <li>• <b>PS Lienz:</b> Lungo la N100, circa 50 km a NO di Dobbiaco(I). Possibile sosta anche</li> </ul>

notturna nei pressi dello Schloss Bruck, fuori dell'abitato. [GPS 46.83202-N 12.75295-E].  [Ginipini 2010]
• <b>CS Matrei am Brenner:</b> Lungo la A13 circa 20 km a S di Innsbruck verso il confine italiano del Brennero. Area autostradale in direzione S. Sosta, carico e scarichi. [GPS 47.14034-N 11.44628-E].  [www.camping-cars-caravans.de 2001]
• <b>PS Matrei in Osttirol:</b> Lungo la N108 circa 25 km a NO di Lienz verso il Falbertauerntunnel. Possibile sosta nel vasto parcheggio gratuito, nel sobborgo di Tauer, all'ingresso della splendida vallata alla base del Grossvenediger, circa 15 km a N dell'abitato. [GPS 47.11833-N 12.49778-E].  [www.camper-55plus.info 2008]
• <b>PS Mils bei Imst:</b> Lungo la A12 tra le uscite 136 e 135, circa 5 km a SO di Imst. Possibile pernottamento nell'area di servizio Agip Trofana Tyrol. Ampio parcheggio, giardini, laghetti, chiesa, giochi per bambini, piccolo zoo, ristorante, pizzeria, market e birreria. Possibilità di docce presso i servizi. [GPS 47.21376-N 10.69771-E].  [Marco 2004]
• <b>PS Mutterbergalm:</b> Al termine sommitale della N183 della Stubaital, circa 40 km a SO di Innsbruck. Possibile sosta libera presso il Parkplatz a circa 500m dalla biglietteria degli impianti di risalita del ghiacciaio al termine della Stubaital costellata di cascate. [GPS 47.01268-N 11.15761-E].  [www.googleearth.com 2009]
• <b>PS Nassereith:</b> Lungo la N189, Fernapss Bundesstrasse, circa 25 km ad O di Telfs. Piazzola di sosta nel bosco lungo l'ascesa al Fernpass. [GPS 47.35319-N 10.82908-E].  [Folletto 2001]
• <b>PS Nauders:</b> Lungo la N315, circa 5 km dal confine italiano del Passo Resia(1507m slm). Possibile sosta nel parcheggio delle funivie. [GPS 46.87542-N 10.50779-E].  [E. Lui 2000]
• <b>PS Pass Thurn:</b> Lungo la N161 circa 30 km a S di St. Johann i/Tirol via Kitzbuhel. Possibile pernottamento nel parcheggio degli impianti sportivi al passo a 1270m slm, in pendenza. [GPS 47.31192-N 12.40573-E].  [Folletto 2010]
• <b>PS Pertisau:</b> Da Innsbruck la N171 verso E fino a Wieising, poi la N181 fino a Maurach, poi seguire la riva occidentale dell'Achensee per 5 km. Al termine della strada accessibile alle auto, grande parcheggio panoramico. [GPS 47.43995-N 11.68448-E].  [Plein Air 329:89]
• <b>PS Petttau:</b> Lungo la A12, circa 25 km ad O di Innsbruck. Ampia area di sosta autostradale completamente attrezzata. Pista ciclabile lungo il fiume fino ad Hatting. [GPS 47.28483-N 11.16505-E].  [Plein Air 353:54]
• <b>PS Reutte:</b> Lungo la N179 circa 80 km a NO di Innsbruck verso Fussen(DEU). Parcheggio gratuito per la sosta lunga(Dauerpark) vicino ad un complesso sportivo, a N dell'abitato. [GPS 47.49155-N 10.72513-E].  [C. Battan 2007]
• <b>PS Rosental:</b> Lungo la N165 circa 20 km ad O di Mittersill. Possibile pernottamento presso la stazione. [Plein Air 223:58]
• <b>PS Schwaz in Tirol:</b> Lungo la N171 circa 40 km ad E di Innsbruck verso Kufstein. Possibile pernottamento nel parcheggio P1 della Silber Schaubergwerk(Miniera d'argento) in localita Bergwerk. Attenzione e l'ultimo della serie. [GPS 47.35660-N 11.72672-E].  [G. Gavazzi 2002]
• <b>AA Schwaz in Tirol:</b> Lungo la N171 circa 40 km ad E di Innsbruck verso Kufstein. Area per circa 10 mezzi con carico e scarico sponsorizzata dalla Dethleffs e gestita dal locale club in Konigfeldweg.[GPS 47.34639-N 11.70361-E].  [M. Bragonzoni 2008]
• <b>PS Seefeld in Tirol:</b> Lungo la N177 circa 25 km ad O di Innsbruck. Possibile pernottamento nel piazzale funivie in direzione Mosern. [GPS 47.32512-N 11.17934-E].  [Plein Air 223:53]

<ul style="list-style-type: none"> <li>• <b>PS Seefeld in Tirol:</b> Lungo la N177 circa 25 km ad O di Innsbruck. Possibile pernottamento nel parcheggio centrale Zentrum a pagamento. [GPS 47.32987-N 11.18439-E]. <a href="#">G</a> [S. Pedercini 2004]</li> </ul>
<ul style="list-style-type: none"> <li>• <b>PS Seefeld in Tirol:</b> Lungo la N177 circa 25 km ad O di Innsbruck. Per la visita utilizzare il parcheggio del campo da golf gratuito, all'ingresso del paese a dx, con pista ciclabile per il centro non molto distante. [GPS 47.32241-N 11.19328-E]. <a href="#">G</a> [G. Bruno 2002]</li> </ul>
<ul style="list-style-type: none"> <li>• <b>PS St. Johann in Tirol:</b> Lungo la N312 circa 10 km a N di Kitzbuhel. Possibile tranquillo pernottamento sul primo parcheggio dopo il fiume. [GPS 47.52334-N 12.42588-E]. <a href="#">G</a> [J. P. Rossi 2001]</li> </ul>
<ul style="list-style-type: none"> <li>• <b>PS Stams:</b> Lungo la N171 circa 40 km ad O di Innsbruck verso Imst, Landeck. Possibile pernottamento nel parcheggio della magnifica Zisterzienserabtei(Abbazia). [GPS 47.27924-N 10.98273-E]. <a href="#">G</a> [Plein Air 353:54]</li> </ul>
<ul style="list-style-type: none"> <li>• <b>PS Telfs:</b> Lungo la N171 circa 30 km ad O di Innsbruck. Possibile pernottamento presso la zona di impianti sportivi. [GPS 47.30526-N 11.06888-E]. <a href="#">G</a> [J. P. Rossi 2001]</li> </ul>
<ul style="list-style-type: none"> <li>• <b>PS Timmelsjoch:</b> Lungo la N186 circa 90 km a SO di Innsbruck via Langenfeld, Solden verso Merano(ITA). Possibile sosta e pernottamento nel parcheggio al passo a 2509m slm, pendenza 14%. [GPS 46.90505-N 11.09665-E]. <a href="#">G</a> [J. P. Rossi 2001]</li> </ul>
<ul style="list-style-type: none"> <li>• <b>PS Velderau:</b> Da Innsbruck la N182/A13 verso S per circa 10 km, a Mieders la N183 verso SO per 25 km fino a Ranalt, 1260m slm, poi altri 7 km a monte. Piccolo parcheggio privo di divieti adatto al pernottamento. Possibili restrizioni stagionali. [GPS 47.01340-N 11.16009-E]. <a href="#">G</a> [Plein Air 353:53]</li> </ul>
<ul style="list-style-type: none"> <li>• <b>PS Vomp:</b> Lungo la A12 circa 35 km ad e di Innsbruck verso Kufstein. Possibile pernottamento sulle aree di servizio BP Weer, accoglienti e spaziose. [GPS 47.31915-N 11.65623-E]. <a href="#">G</a> [T. Mengoli 2003]</li> </ul>
<ul style="list-style-type: none"> <li>• <b>PS Wattens:</b> Lungo la N171 circa 15 km ad E di Innsbruck. Parcheggio della fabbrica di cristalli Swarovsky. [GPS 47.29565-N 11.60147-E]. <a href="#">G</a> [Folletto 2010]</li> </ul>
<ul style="list-style-type: none"> <li>• <b>CS Worgl:</b> Circa 15 km a SO di Kufstein per la N171/A12, al confine tedesco. Colonnina Servizi presso la Autohof Worgl in Gewerbepark 3. [GPS 47.48266-N 12.02960-E]. <a href="#">G</a> [www.touring24.info 2006]</li> </ul>
<ul style="list-style-type: none"> <li>• <b>PS Dornbirn:</b> Lungo la N190 circa 15 km a S di Bregenz. Area con acqua e servizi, rumorosa, sulla A14 per Bregenz, direzione D, affollata nei mesi estivi. [GPS 47.43697-N 9.72263-E]. <a href="#">G</a> [M. Ruppert 2001]</li> </ul>
<ul style="list-style-type: none"> <li>• <b>AA Gaschurn:</b> Lungo la N188 circa 30 km a SE di Bludenz via Schruns, St. Gallenkirch. Ampio parcheggio presso gli impianti con servizi. [GPS 46.98415-N 10.02704-E]. <a href="#">G</a> [M. Ruppert 2001]</li> </ul>
<ul style="list-style-type: none"> <li>• <b>PS Wien:</b> Parcheggio a pagamento davanti al Prater, tranquillo. [GPS 48.21763-N 16.39602-E]. <a href="#">G</a> [S. Matteini 1998]</li> </ul>
<ul style="list-style-type: none"> <li>• <b>PS Wien:</b> Possibile sosta e pernottamento nel parcheggio antistante il Museum fur Volkerkunde in Maria Theresien Platz, quartiere di Hofburg. Verificare eventuali restrizioni stagionali. [GPS 48.20543-N 16.36366-E]. <a href="#">G</a> [Luca 2009]</li> </ul>
<ul style="list-style-type: none"> <li>• <b>PS Wien:</b> Possibile sosta e pernottamento nel parcheggio antistante il celeberrimo castello reale di Schonbrunn. [GPS 48.18526-N 16.31805-E]. <a href="#">G</a> [Mario 2004]</li> </ul>
<ul style="list-style-type: none"> <li>• <b>CC Wien:</b> Camping Wien West, alla periferia ovest della citta in Huttelbergstrasse 80. Bus 152 e 148 per il centro. [GPS 48.21056-N 16.25450-E]. <a href="#">G</a> [R. Savini 2008]</li> </ul>
<ul style="list-style-type: none"> <li>• <b>CC Wien:</b> Camping Wien Sud, in Breitenfurter Strasse 269. [GPS 48.14889-N 16.29889-E]. <a href="#">G</a> [R. Savini 2008]</li> </ul>

- AA **Wien**: Piccola rea privata con carico, scarico e allaccio elettrico in Langenzersdorfer Strasse 54. [GPS 48.29777-N 16.38500-E].  [Maurito54 2009]