




































AREE DI SOSTA REGIONE : **BASILICATA**

Località	Tipo	Informazioni sull'area	Coordinate GPS
Accettura (MT)		C/o casa forestale "Foresta di Cognato Gallipoli" al valico Basentana.	
Bernalda (MT)		Sul mare c/o siti archeologici, e in paese, alle spalle del comu-ne, illuminato, tranquillo ed a 40 metri dal centro.	
Comuni del Pollino (MT)		In parking al Piano Ruggio; o lungo la strada che scende a S. Severino.	
Matera (MT)		Seguire indicazioni per Palazzo di Giustizia e Stazione Ferrovie Appulo-Lucane in Matera centro: parcheggio alternativo a quello comunale del castello, con ampio piazzale, tranquillo, sicuro, a pagamento (€ 0,50/h per tutte le 24 h).	
Matera (MT)		In parking Chiese Rupestri, sul ciglio di Gravina, lato opposto ai Sassi.	
Matera (MT)		C/o masseria Pantaleoni: provenendo da nord, percorrere tutta la tangenziale di Matera direzione sud, uscire all'ultima uscita Matera sud-ospedale, percorrere alcuni tornanti in salita verso Matera, a sinistra insegna masseria Pantaleoni. 13 piazzole alberate, fondo in pietra, colonnine corrente ed acqua, ampio pozzetto, ristorante, bagni e doccia, a pagamento, tel. 0835 335239. Il centro di Matera dista 3 Km, il gestore trasporta con la sua auto a Matera per visitare i sassi, compenso da concordare. Impossibile parcheggiare il camper a Matera, tranne forse al Castello: meglio farsi accompagnare dal gestore dell'area.	N 40.65270 E 16.60614
Matera (MT)		In via Lanera, prima di salire al castello, davanti alle scuole, parcheggio ombreggiato ai bordi della strada, frequentato da camper, a 150 m dal centro, in pendenza, in agosto tranquillo, durante le scuole forse un po' meno.	
Matera (MT)		Azienda agrituristica 'Le Matinelle', tel. 0835307343 3289340305, dr. Domenico Cardinale, ristorante (€ 25 35 pro-capite), maneggio e area attrezzata camper, caravan, tende (in fase finale di allestimento), acqua, carico, scarico, allaccio elettrico, animali da cortile, bus urbano per centro città a 400 mt. a piedi su strada bianca privata.	
Matera (MT) Prolungamento via Lanera		Area attrezzata comunale, gratuita, a un chilometro dal centro storico che si raggiunge per via Lanera (dove la sosta dei camper non è sempre tollerata). L'area è ben segnalata, erbo-sa, in piano (parzialmente in pendenza), di fronte al palazzo della Regione, non troppo silenziosa la notte.	
Metaponto (MT)		C/o agriturismo "Casa Ricotta", SS106 Km 448, podere 81, tel. e fax 0835 741214, 6 posti.	
Metaponto Lido (MT)		Area 'Nettuno' c/o Autoparking Sortiero, a pagamento (tariffe 2008: € 15/24 h incluso elettricità, € 10 in bassa stagione), carico e scarico in fasce orarie, apertura stagionale, custodita, poco alberata, servizi, con giochi per bambini, recintata, a po-chi passi dal mare.	N 40.35648 E 16.83293
Metaponto Lido (MT)		In Via Magna Grecia, parking, ombra sul mare, servizi, docce.	

Metaponto Lido (MT)		Prima dell'area Nettuno, sulla sinistra, parcheggio sterrato in piano, adatto ai camper, a pagamento (tariffa Agosto 2008: € 10/24 h), ideale per la sosta notturna, discoteca vicino, 100 m dal lungomare.	
Metaponto lido (MT) <i>Via Magna Grecia</i>		Prima dell'area sosta "Nettuno", sulla destra, parcheggio sterrato aperto in Agosto (solo parcheggio con possibilità di aprire la veranda), a pagamento (tariffa 2008: € 10/24 h).	
Nova Siri (MT)		Sul mare c/o spiaggia Nova Siri Marina.	
Pisticci (MT)		In loc. San Basilio: uscire dalla S.S. 106 in direzione Pisticci, allo svincolo semaforico percorrere 2.5 Km, svoltare a destra per San Teodoro, dopo 300 mt ancora a destra; a pagamento, tel. 0835470068.	
Pisticci (MT)		Sul mare c/o foce Cavone, acqua.	
Policoro (MT)		In tutto il litorale del Lido di Policoro è permessa la sosta h. 7-19 e vietata la sosta notturna. In realtà nel Parcheggio "Bosco pantano" Oasi WWF, di fronte all'ingresso dell'oasi, la sosta notturna è tollerata se discreta, meglio se avvisando la direzione dell'Oasi. Per carichi e scarichi bisogna andare a Metaponto Lido.	
Policoro Lido (MT)	 	Largo Dioniso - Comunale, ombreggiata, rumorosa di notte per i numerosi eventi musicali organizzati a 100 mt dal mare.	
Scanzano Ionico (MT)		Sul mare c/o Lido Terza Madonna e foce fiume Agri, acqua.	
Tricarico (MT)		Vicino ai boschi di Trecancelli, situato sotto la Torre Normanna; raggiungibile percorrendo la Basentana, uscita Tricarico.	
Atella (PZ)		C/o camping "Europa", loc. laghi di Monticchio, tel. 0972 731008, camper stop € 10 escluso 1/7-30/8, week-end € 20, chiuso dal 5/1 al 28/2.	
Castrocucco di Maratea (PZ)		Non lontana da Praia a Mare, all'ingresso della cittadina nella prima frazione che si incontra venendo da Sapri sulla SS18, un strada sterrata porta direttamente sulla spiaggia (a circa 300 mt. dalla statale e a 1 km da Praia). Nessuna segnalazione, sosta libera, un pò isolata ma stupenda per passarci qualche giorno in tranquillità.	
Grumento Nova (PZ)	 	C/o agriturismo "Al Parco Verde", SS598 Fondovalle Agri, uscita per Moliterno, contrada Spineto, a 200 mt dagli scavi archeologici, tel. 0975 65590.	
Latronico (PZ)	 	C/o agriturismo 'Val Pollino', SS 653 direzione Senise Km 15, tel. 0973 851593-851503, 30 posti, € 5,16/24 h, servizi € 2,58.	
Lauria (PZ)	 	Verso il centro urbano, comunale, tre posti sosta in piano, CS, gratuito, segnalato.	
Maratea (PZ)		In un piazzale vicino al centro storico c/o le scuole medie "Gennari" e l'oratorio. Ottimo e tranquillo, passeggiata "romantica" per il centro, passando vicino a supermercato "Pick up".	
Maratea (PZ)		PS prevalentemente diurno, nel parcheggio 'Ilicini Malcanale', a pagamento, sulla SS. 18 a destra, direzione "Spiaggia nera". In pendenza, tra gli alberi. Bella spiaggia, raggiungibile a piedi, in zona poco servita di parcheggi.	
Marsicovetere (PZ)	 	Situato a Villa d'Agri, in via Grumentina, nei pressi del campo sportivo, a 700 mt dal centro, illuminato.	

Melfi (PZ)		Adiacente al parcheggio del palazzo comunale di Melfi, su asfalto, nelle vicinanze della sosta dei mezzi della protezione Civile di Melfi.	
Melfi (PZ)		Ampio parcheggio illuminato presso il Palazzetto dello Sport, adatto anche per il pernottamento. Splendida vista sul castello. Occhio ai giorni di mercato; informarsi presso il Comune.	
Missanello (PZ)	 	C/o agriturismo "Mulino d'Agri", SS598 Fondovalle Agri Km 72,400, contrada Mulino, tel. 0971 955256, sosta gratuita per 5 mezzi, illuminata, preavviso 3 gg.	
Potenza (PZ)	 	Piazza Zara - Punto sosta per quattro veicoli, acqua, scarico, no elettricità, pozzetto in posizione un pò scomoda da centrare, centro storico a circa 500 metri a piedi (in salita), mezzi pubblici nella piazza, zona tranquilla, forse un pò rumorosa di giorno per vicinanza strada.	N 40.64246 E 15.80187
Potenza (PZ)	 	Nel parcheggio alle spalle dell'ospedale, gratuito, con carico e scarico, un pò isolato di notte ma tranquilla.	N 40.64261 E 15.80251
San Severino Lugano (PZ)		Il Comune ha individuato la sosta per i camper nel parcheggio antistante al Municipio. A 300 metri vi è una fontana di acqua potabile, dove è pos-sibile approvvigionarsi.	
Trecchina (PZ)		Uscita SA-RC 'Lagonegro sud' per Trecchina-Maratea, dal golfo di Polica-stro dir. Sapri-Maratea per Trecchina e Parco del Pollino, a pagamento, elettricità, tel. 0973820130 - 3319274415.	
Venosa (PZ)		Uscita Venosa Sud, davanti agli scavi romani c'è un parcheggio sterrato vicinissimo al centro, visite guidate gratuite, tel. 0972 36542 - 339 4807431 - 333 6120016. Ottimo il ristorante 'il Grifo', specialità regionali, che si trova vicinis-simo al castello. In via Roma 255 si segnala il produttore di vino Gammone.	
Viggiano (PZ)		Di fronte alla locale stazione dei Carabinieri, all'imbocco della provinciale per le piste da sci	