


## LITUANIA – LETTONIA- ESTONIA - LUGLIO 2012 (QUATTRO EQUIPAGGI – GIORGIO, RENATA, PIERO, BRUNA , SILVANA, GIORGIO, CARLO, CHIARA.



si organizzano spettacoli teatrali e altri eventi culturali. La chiesa sorge accanto alla **Piazza Stanislaw Moniuszko**, anch'essa rinnovata e pavimentata con blocchi di granito. Anche la fontana è stata restaurata e è stato allestito un nuovo sistema di illuminazione a beneficio della piazza stessa ma anche della facciata della Chiesa di Santa Caterina.

### - Pilies

**Pilies Gatve è la strada pedonale più frequentata e suggestiva del centro storico di Vilnius. Prolungamento di via Didzioji corre in direzione della Cattedrale. Negozi e souvenirs. Nel 1994 la Città Vecchia di Vilnius è stata inclusa nella lista UNESCO dei Patrimoni dell'Umanità.**

### Old Town


La Città Vecchia di Vilnius è una delle più grandi dell'Europa orientale e si estende a sud di Piazza de Cattedrale. Si compone di oltre 1200 edifici ed è caratterizzata da un'eccezionale insieme di strade e viette che si intrecciano in maniera assolutamente irregolare. Questo a causa della particolare conformazione paesaggistica della città che sorge su una serie di colline e anse che si presenta pertanto attraversata da un'insieme di salite e discese. All'interno della città vecchia si aprono di tanto in tanto scenografiche piazzette e non è raro incontrare chiese, sinagoghe e monasteri ma anche piccoli negozietti dove trovare prodotti dell'artigianato locale e Sorge sulla riva destra del fiume Vilnia e rappresenta una sorta di quartiere indipendente all'intero della città di Vilnius.

Quest'area era un tempo abitata da gente di basso rango, prostitute, piccoli artigiani che avevano le loro botteghe lungo il torrente. Tuttavia a partire dagli anni '90 del Novecento le vecchie case di questa piccola borgata hanno iniziato ad attirare artisti e intellettuali che vi hanno fondato una specie di "Repubblica ufficiosa" separata dal resto della città e ad essa collegata solo tramite un ponte (P Uzupis). All'interno di questo particolare quartiere Piazza Uzupis, al centro della quale si erge una statua in bronzo e ottone chiamata Uzupis Angel creato dallo scultore Romas Vilciauskas ed eretto il 4 aprile del 20C Insieme ad esso lo stesso Vilciauskas creò una sirena di bronzo, la Uzupis Mermaid appunto. Camminando pe quartiere non sarà difficile incontrare gallerie d'arte, laboratori artistici, bar e caffè, edifici dalle pareti colorate, suggestivi ponti sul fiume

### Consigli Utili

La cucina lituana ha particolarità nord-europee e nel corso degli anni è stata molto influenzata dalle nazioni circostanti La produzione gastronomica è molto varia, i piatti tipici del paese sono le "cepelinai", ossia un piatto di gnocchi ripieni con carne e formaggio, la salsiccia lituana, le costole al

**LITUANIA – LETTONIA- ESTONIA - LUGLIO 2012 (QUATTRO EQUIPAGGI –  
GIORGIO,RENATA,PIERO,BRUNA ,SILVANA,GIORGIO,CARLO,CHIARA.**



forno, la zuppe fredda e di barbabietola. Tra i dolci segnaliamo il budino di mirtilli e la zuppa dolce alle ciliegie. Un ingrediente molto frequente nei piatti lituani è la patata, con cui è possibile realizzare il budino di patate al forno e il dolce di patate.

**- Kalnu Park**

Il parco si trova non lontano dal fiume Vilnia e dal quartiere Uzupis e soprattutto in estate **ospita moltissimi eventi e concerti**. È **costituito da diverse colline**, tra le quali la più famosa è **quella delle tre croci**. Si dice che queste croci furono erette durante il XVII secolo in onore di alcuni monaci martiri di un vicino monastero. Il monumento ha visto il suo aspetto cambiare diverse volte nel corso del tempo e la versione attuale è stata realizzata nel 1989 dall'architetto A. Vivulskis visto che il precedente era stato rimosso nel 1950 dalle autorità sovietiche. Si ipotizza anche che su questa collina sorgesse un tempo il **Crooked Castle**, distrutto durante la guerra civile lituana (1389-1392) e mai più ricostruito. Oltre alla collina delle tre croci, fanno parte di questo parco anche **Table Hill**, che ha questo nome proprio per la sua forma, **Hill of Gediminas' Grave** dove si trova la tomba del Duca Gediminas e **Bekesas Hill**.

**- European Park**

-

**Questo parco si trova** ad una ventina di chilometri di distanza da Vilnius **ed è da ormai parecchi anni un luogo di incontro per** artisti provenienti da tutte le parti del mondo, che realizzando le loro opere **hanno dato vita a quello che è oggi il parco**. **Il risultato è una** fantastica collezione di oltre 50 creazioni che costituiscono un **museo all'aria aperta**, tra colline boschi. Questo parco è quindi diventato un **luogo di incontro** dove si respira un'atmosfera internazionale e rappresenta una **location ideale incontri di varia nat workshop, conferenze e altri eventi**. All'interno del parco c'è un **Education Centre** la cui struttura è molto particolare visto che presenta un tetto completamente coperto di ? ( e pertanto risulta perfettamente integrato con la natura circostante

**Martedì 17 06 2012 KM.TOT.37**

Ora	Km
9.00	3368,7
9.51	3405,2


**Istruzioni**

**Partenza: Vilnius**

**Arrivo Trakai N 54°40'9" E 24°55'47" trakai Campingas Slenyje dal campeggio battello x castello ok**

**Fine della giornata**

**LITUANIA – LETTONIA- ESTONIA - LUGLIO 2012 (QUATTRO EQUIPAGGI –  
GIORGIO,RENATA,PIERO,BRUNA ,SILVANA,GIORGIO,CARLO,CHIARA.**



**Trakai**, nella contea lituana di **Vilnius**, sorge sulle rive dell'omonimo lago, al cui centro si trova un'isola dominata fin dal XIV secolo da un castello. L'edificio, ricostruito più di una volta, ospita dal 1397 una piccola comunità di **Caraimi** di origine turca. Il **Caraismo** è una variante dell'Ebraismo, formatasi a partire dall'VIII secolo nella Mesopotamia appena conquistata dagli Arabi. I caraimi di Trakai sono gli eredi di guerrieri giunti in Lituania al seguito del **granduca Vytautas**.

**Giovedì 19 07 2012 KM.TOT.45**

Ora	Km	Istruzioni
9.00	3405,2	<b>Partenza: Trakai</b>
10.27	3536,6	<b>Arrivo Rumšiškės N54.86596 E24.20211</b> <b>Rumšiškės parcheggio</b> <b>Fine della giornata</b>



Museo della vita popolare lituana di Rumšiškės I museo della vita popolare di Rumšiškės (nella provincia di Kaišiadoris) è un museo all'aperto. I pezzi più importanti esposti sono gli edifici abitativi, le case coloniche degli agricoltori e i monumenti tecnici popolari, portati da tutte le regioni della Lituania: dall'Aukštaitija, dalla Žemaitija (Samogizia), dalla Suvalkija (Sudovia) e dalla Dzūkija (Zucchia), e ricostruiti su di una superficie di 175 ha, in una bellissima località accanto al lago di Kaunas e al torrente Praviena. Alcuni edifici risalgono a più di 200 anni fa. Essi sono la testimonianza di come vivevano le persone, come sapevano edificare ed attrezzare i locali nei diversi periodi. 140 edifici raggruppati in strutture come case di campagna, paesini e costruzioni di cittadine allineati intorno alla piazza. Nelle case di campagna si trovano steccati, pozzi, giardini ed orti. Nella maggior parte delle costruzioni si è cercato di ricreare un arredamento che riporti ad uno o ad un altro periodo particolare, con tessuti, cianfrusaglie della cucina, attrezzi di lavoro. In alcuni edifici sono allestite delle esposizioni aperte al pubblico in cui si tesse, si intaglia il legno, si fabbricano tazze ecc. Il museo è stato costituito nel 1966 e aperto al pubblico nel 1974. Il percorso espositivo si snoda per 6 km. Nella sala delle esposizioni del museo vengono allestite le collezioni del museo stesso oltre alle opere di autori di arte popolare. Per la comodità dei visitatori ci sono strutture di ristorazione come un'antica osteria e una casa del tè. Nei fine settimana e durante i periodi della feste nel museo si esibiscono gruppi folcloristici.

LITUANIA – LETTONIA- ESTONIA - LUGLIO 2012 (QUATTRO EQUIPAGGI –  
GIORGIO,RENATA,PIERO,BRUNA ,SILVANA,GIORGIO,CARLO,CHIARA.

**Sabato 21 07 2012 KM.TOT.474**

Ora	Km	Istruzioni
9.00	3536,6	Partenza: Rumšiškės <b>La prossima sosta si trova in un diverso fuso orario.</b> <i>Ingresso in Poland</i> <b>Questa sosta si trova in un fuso orario diverso.</b>
11.12		
11.48		Arrivo 54,05290°N 22,93742°E area sosta AA Suwalki(Suwalskie): l'area sosta per camion prima dell'abitato. Custodita, con ufficio cambio e ristorante aperto 24h.
12.48		Partenza: 54,05290°N 22,93742°E Sosta (60 minuti)
13.30		Rifornimento.
18.38	4010,3	Arrivo 52,54867°N 21,14464°E <b>POPOWO „Dźwigar”n°34 camping</b> <b>Fine della giornata</b>

**Lunedì 23 07 2012 KM.TOT.335**

Ora	Km	Istruzioni
9.00	4010,3	Partenza: 52,54867°N 21,14464°E
12.06		Rifornimento.
13.33		Sosta (60 minuti)
15.11	4345,2	Arrivo Cracovia visita del centro e piazza Camping 50.09497 n 19.94161 e <b>Fine della giornata</b>



**Martedì 24 07 2012 KM.TOT.589**

Ora	Km	Istruzioni
9.00	4345,2	Partenza: Cracovia

LITUANIA – LETTONIA- ESTONIA - LUGLIO 2012 (QUATTRO EQUIPAGGI –  
GIORGIO,RENATA,PIERO,BRUNA ,SILVANA,GIORGIO,CARLO,CHIARA.

10.32	4522,3	<i>Ingresso in Czech Republic</i>
13.00	4698,2	Sosta (60 minuti)
<b>14.10</b>	<b>4714,3</b>	<b>Rifornimento.</b>
14.48	4762,2	<i>Ingresso in Austria</i>
<b>18.04</b>	<b>4934,8</b>	<b>Fine della giornata</b>

**Mercoledì 25 07 2012 KM.TOT.412**

Ora	Km	Istruzioni
<b>10.21</b>	<b>4934,9</b>	<b>Rifornimento.</b>
11.10	5217,0	<i>Ingresso in Italy</i>
13.00	5393,5	Sosta (60 minuti)
<b>14.38</b>	<b>5346,1</b>	<b>Arrivo Mestre</b>

**Riepilogo** Distanza: **5346,1** km

PER EVENTUAGLI DETTAGLI CONTATTARE IL SITO